

## Море

Города — как люди. У каждого свой характер, своя внешность и свои привычки. У Петербурга привычки морские. Многие горожане носят тельняшки и бескозырки, купаются в Финском заливе и в озёрах, любят морские и речные путешествия. И это, конечно, неспроста. Пётр Первый поставил город на самом краю России именно для того, чтобы сделать из россиян моряков, судостроителей и путешественников.



Санкт-Петербург расположен на островах невской дельты — там, где Нева впадает в Финский залив Балтийского моря. *Дельтой* называют низменность в устье реки: здесь река разделяется на много мелких рукавов, а между ними появляются острова. Кстати, так было не всегда: несколько тысяч лет назад Нева впадала в море одним мощным потоком. Но затем суша поднялась, и подводные мели стали островами. Сегодня их в Петербурге сорок два, хотя раньше было больше ста. Куда же делись остальные? Оказывается, протоки между мелкими островами были засыпаны, и несколько маленьких островов тем самым объединились в один большой.

Пётр строил свой город так, чтобы самый красивый вид на него открывался с моря. Ведь когда не



было поездов и самолётов, самые важные гости в город именно приплывали — по Балтийскому морю, затем по Неве. И сегодня по морю прибывают в Петербург многочисленные туристы. Летом у городских набережных швартуются круизные паромы, только что бороздившие балтийские просторы.

Чтобы посмотреть на Финский залив, не выезжая из города, отправляйтесь в парк 300-летия Санкт-Петербурга и обязательно побывайте на расположенной неподалёку от парка верфи исторического судостроения — там строят корабль «Полтава», копию корабля петровского времени.

Парад кораблей проходит на Неве в последнее воскресенье июля, в день Военно-морского флота





# Азбука морских флагов



А



Б



В



Г



Д



Е



Ё



Ж



З



И



Й



К



Л



М



Н



О



П



Р



С



Т



У



Ф



Х



Ц



Ч



Ш



Щ



Ъ



Ы



Ь



Э



Ю



Я



Расшифруйте надпись и узнайте, как моряки называют Невскую губу — часть Финского залива от устья Невы до острова Котлин.




Все моряки умеют вязать специальные морские узлы, прочные и удобные. Попробуйте, может быть, и у вас получится?



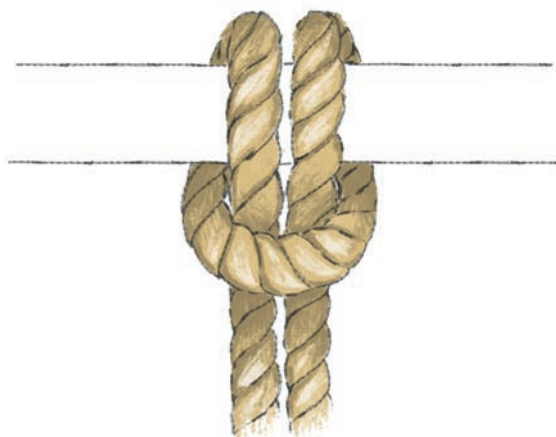
Прямым узлом удобно связывать две верёвки одинаковой толщины

### «Восьмёрка»



Узлом «Восьмёрка» можно привязать рыболовный крючок к леске

### Глухая петля



Глухую петлю используют, например, для того, чтобы закрепить где-нибудь верёвку

## Ладожское озеро

**В**ся петербургская вода родом из Ладоги — так горожане называют самое большое в Европе Ладожское озеро. «Ладога» — древнее скандинавское слово, родственное финскому названию волны. А вот в старинных русских летописях это озеро именуется иначе: Нево. Ничего не напоминает? Возможно, именно озеро Нево подарило своё название реке Неве — ведь Нева единственная «дочь» Ладоги. Судите сами: впадают в озеро тридцать пять рек, а вытекает всего одна!

Берега озера очень красивы, петербуржцы часто приезжают отдыхать на Ладогу. Кто-то любит рыбачить — в Ладоге живут пятьдесят три вида рыб, среди них сомы, щуки, судаки, лососи. Самая знаменитая рыба Петербурга тоже живёт здесь: это корюшка, весной над городом стоит запах жареной корюшки. Кому-то нравится на байдарках и лодках путешествовать по ладож-

ским *шхерам* — небольшим скалистым островам.

Ладога известна своим бурным нравом. Здесь часто случаются штормы, и тогда кажется, что вода кипит, она вся словно покрыта пеной. Древние новгородцы, ходившие через Ладогу в Европу, боялись ладожских штормов и стремились «задобрить» озеро, бросая в него монеты. Увы, помогало не всегда: множество кораблей до сих пор лежит на дне Ладоги.

В XX веке Ладога также прославилась. Во время Великой Отечественной войны Ленинград (так тогда назывался Санкт-Петербург) со всех сторон был окружён вражескими войсками. Единственная дорога, связывавшая город с остальной страной, шла через Ладогу. Зимой по льду, летом по воде в Ленинград везли драгоценную муку, а в обратную сторону — измождённых голодом и холодом горожан.





# Ладожское озеро

Валаамские острова знамениты  
красивейшей природой  
и старинным монастырём

Ещё один монастырь стоит  
на острове Коневец

В Нижнесвирском заповеднике  
обитают двести пятьдесят шесть  
видов птиц, сюда заходят  
на нерест ладожские рыбы

Уникальный обитатель,  
ладожская кольчатая  
нерпа, занесена  
в Красную  
книгу

Крепость Орешек многие столетия  
«закрывала» проход из Ладоги  
в Неву



## Нева

**П**етербурга нет без Невы. Это не просто река, а настоящий «звоночник» города. На невских набережных выстроились в ряд самые красивые здания, а главная площадь Петербурга — вовсе не Дворцовая, как думают многие. Нет, главная площадь Петербурга — это *акватория* Невы между Троицким и Дворцовым мостами. Стоя на Троицком мосту, вы одновременно видите Зимний дворец, Петропавловскую крепость, Стрелку Васильевского острова с Ростральными колоннами, Адмиралтейство

и купол Исаакиевского собора. И, конечно, вечно меняющееся петербургское небо.

Очень красива Нева летними белыми ночами, когда разведены мосты и под ними из Ладоги в Балтику и обратно плывут корабли. Один раз в год, в конце июня, по Неве проплывает удивительный парусник с алыми парусами. Этот символ надежды, придуманный Александром Грином, каждый год становится главным героем праздника «Алые паруса», посвящённого выпускникам школ.








Все мосты разводятся по-разному: у Дворцового моста поднимаются оба пролёта, а у Троицкого — только один, у левого берега. Единственный мост через Неву, который не разводится, — Большой Обуховский (Вантовый).

Что значит название реки? На этот счёт есть разные версии. Одна из них связана с финским словом, означающим «болото», «топь», «трясина». Другая — с древним финским названием Ладожского озера. Нева — не очень длинная река, всего семьдесят четыре километра. Своими очертаниями она напоминает широкий полукруг. Меньше часа потребует автомобилисту, чтобы доехать от истока до устья (если без пробок на дорогах, конечно). А если плыть по Неве, например, на плоту,

времени потребуется больше: скорость её течения составляет три-четыре километра в час. Сможете рассчитать, сколько часов нужно, чтобы доплыть от истока до устья?

В Неве очень много воды: столько же, сколько в Доне и Днепре, вместе взятых. При этом она достаточно глубока: почти на всём её протяжении глубина составляет восемь — одиннадцать метров. Лишь возле Арсенальной набережной дно резко уходит вниз и глубина достигает двадцати пяти метров. Самым мелководным долгое время оставался участок реки возле Ивановских порогов, здесь часто садились на мель корабли. А в 1978 году дно углубили, достав из-под Невы сотни тысяч кубометров грунта, и теперь опасностей для кораблей нет.





Давайте совершим воображаемое путешествие по Неве от истока до устья. В самом начале реки стоит остров Ореховый, а на нём — крепость, которая в разные времена называлась то Шлиссельбург, то Орешек, то Нотебург. Здесь работает прекрасный музей, рассказывающий о бурной истории острова. В 1702 году русские войска захватили крепость и открыли себе путь по Неве. «Правда, что зело жесток сей орех был, однако же, слава Богу, счастливо разгрызен... Артиллерия наша зело чудесно дело своё исправила», — писал тогда Пётр I, который сам участвовал в осаде в качестве бомбардира.

Дальше по берегам Невы видны деревни, посёлки, и один из них — Усть-Ижора — заслуживает особого внимания. Он лежит в устье реки Ижоры, в месте её впадения в Неву. Здесь 15 июля 1240 года состоялась знаменитая Невская битва, в которой новгородские войска князя Александра Ярославича разбили шведов. Именно после этого князя Александра прозвали Невским. Кстати, мощи князя хранятся неподалёку, чуть выше по течению Невы — в Александро-Невской лавре. А в Усть-Ижоре стоит церковь, посвящённая князю, работает музей-диорама «Невская битва».



## Фонтанка

**Х**отя Фонтанку часто называют рекой, это не совсем так. Правильнее её назвать протокой дельты Невы. Ведь Фонтанка вытекает из Невы и в неё же впадает у самого моря, словно обводя большой дугой центр Петербурга. В XVIII веке по Фонтанке проходила граница города, и сразу за ней стояли загородные усадьбы. Одна из них даже сохранилась до наших дней — это усадьба поэта Гавриила Державина, там работает музей.

Название реки-протоки напоминает о переброшенных над Безымянным Ериком трубах, по которым в начале XVIII века вода из Невы текла к фонтанам Летнего сада. *Ерик* — это протока, соединяющая рукава одной реки, причём невольский ерик был сильно заболочен, сюда

жители города даже ездили охотиться на уток. Фонтанку не раз углубляли, расширяли, украшали, и сегодня водная прогулка по ней доставляет большое удовольствие, ведь она проходит под красивейшими петербургскими мостами.

Через Фонтанку переброшены пятнадцать мостов. Самый знаменитый из них — Аничков. В названии сохраняется память об инженере Михаиле Аничкове, который и руководил возведением деревянного моста на сваях через болотистую низину Фонтанной реки. Мост был границей города: здесь стояла застава, а караульные проверяли паспорта проезжающих. Свой нынешний вид он получил в 1841 году. Тогда потрясённые современники писали: «Новый Аничков мост приводит

