




20–21

ЗИМНЯЯ СКАЗКА



22–25

ЗИМНИЕ КАНИКУЛЫ НА БАЙКАЛЕ



26–27

КАРЕЛИЯ — РУССКАЯ ЛАПЛАНДИЯ

СНЕГ И ПАЛЬМЫ СОЧИ



28–31

**ЭКСПЕДИЦИЯ НА ПОЛЮС
ХОЛОДА**




32–33

**ГОРЯЧЕЕ ДЫХАНИЕ
КАМЧАТКИ**




34–37



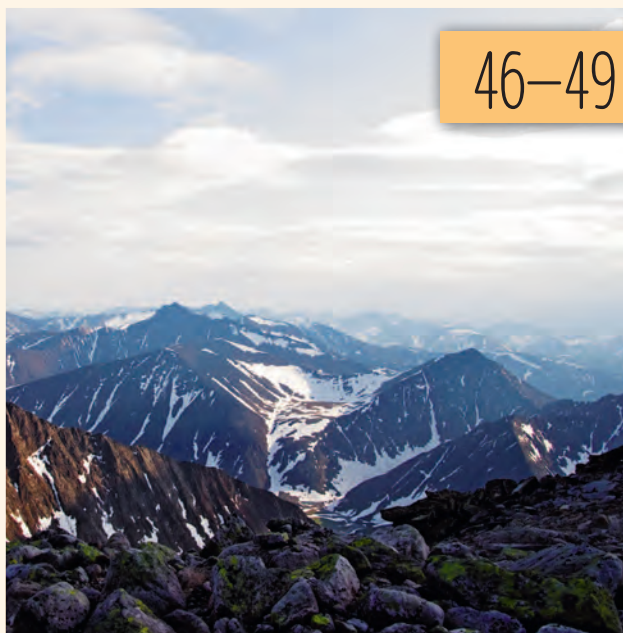
42–43

ЗИМНИЙ АЛТАЙ



44–45

ЯКУТИЯ: МИСТИКА И ХОЛОД



46–49


ПО ГОРАМ СЕВЕРНОГО УРАЛА

ПО ГОРНЫМ ДОРОГАМ СОЧИ



50–53

ПО ВОРКУТИНСКОМУ ТРАКТУ



54–55


ПО МИСТИЧЕСКИМ МЕСТАМ
САНКТ-ПЕТЕРБУРГА

56–57

НЕЗАБЫВАЕМАЯ ЯКУТИЯ




58–59



64–65

ЯРОСЛАВЛЬ ВЕЛИКОЛЕПНЫЙ



66–67

ТУНКИНСКАЯ КОТЛОВИНА



68–69

МОГУЧИЕ ЛЬДЫ

НЕИЗВЕСТНЫЙ ДАГЕСТАН



70–71

ТАМ, ГДЕ НАЧИНАЕТСЯ ДЕНЬ



72–73

ДЕЛЬТА ВОЛГИ-МАТУШКИ



74–75



80–81

ПОЛЮСА ХОЛОДА ЯКУТИИ



82–85


ЗОЛОТОЕ КОЛЬЦО РОССИИ



86–89

ПРЕДГОРЬЯ АДЫГЕИ

МУРМАНСК ГОРНОЛЫЖНЫЙ



90–91

ГОСПОДИН ВЕЛИКИЙ
НОВГОРОД

92–93

ПОДЛЕДНАЯ РЫБАЛКА
НА ПРИТОКАХ
ПОДКАМЕННОЙ ТУНГУСКИ

94–95

ТАМАНСКИЙ ПОЛУОСТРОВ



96–97



102–105

КРАСОТЫ ЗАПОВЕДНИКА «КИВАЧ»

**СПЕЛЕОТУР
ПО ВОРОНЦОВСКИМ ПЕЩЕРАМ**

106–107



108–111

БАЙКАЛ – СОКРОВИЩЕ РОССИИ

**НАЦИОНАЛЬНЫЙ ПАРК
«МАРИЙ ЧОДРА»**

112–113



114–117

**АЛТАЙСКОЕ ПРИРОДНОЕ
РАЗНООБРАЗИЕ**

ГУАМСКОЕ УЩЕЛЬЕ




118–121

**ПУТЕШЕСТВИЕ
ИЗ ПЕТЕРБУРГА В МОСКВУ:
ПО СТОПАМ КЛАССИКОВ**

122–123



**РУССКИЙ СЕВЕР –
ЗАПОВЕДНИК НАРОДНОЙ
КУЛЬТУРЫ**



124–125

**126–129 ТУМАННЫЕ ЗЕМЛИ
КОМАНДОРОВ**

**ДОБРО ПОЖАЛОВАТЬ
НА ЯМАЛ!**



130–131



136–139

АЛТАЙСКИЕ ЛЕДНИКИ

БЕЛЫЕ НОЧИ
НА БЕЛОМ МОРЕ

140–141



142–145

САНКТ-ПЕТЕРБУРГ

ЖЕМЧУЖИНА
ЮЖНОГО УРАЛА

146–147

ПОКОРЕНИЕ
ВЕЛИКОЙ ГОРЫ

148–151



152–153

ДИВНЫЙ ОСТРОВ ВАЛААМ

154–155

КАМЕННЫЕ
ИДОЛЫ МАНЬПУПУНЁР

СОЛОВЕЦКИЕ ОСТРОВА

156–157



158–161

КУРИЛЬСКИЕ
ОСТРОВА

162–165

МАГИЧЕСКАЯ
СПИРАЛЬ АЛТАЯ

166–169

КАМЧАТСКИЕ
ПРИКЛЮЧЕНИЯРЫБАЛКА
НА СИБИРСКОЙ РЕКЕ

170–171

172–175

ЮЖНО-ЧУЙСКИЙ
ХРЕБЕТ



180–183

ОСТРОВ ОЛЬХОН

КУРИЛЬСКОЕ ОЗЕРО

184–185

КУРШСКАЯ КОСА

186–187



188–191

ВЫСОЧАЙШАЯ ТОЧКА АЛТАЯ



192–193

УССУРИЙСКИЙ КРАЙ

**НЕИЗВЕСТНАЯ
ЯКУТИЯ**

194–195

196–197

**ГИГАНТ
КУРИЛЬСКИХ
ОСТРОВОВ**

**МУЗЕЙ ДЕРЕВЯННОГО
ЗОДЧЕСТВА «ТАЛЬЦЫ»**

198–199



**ЖЕМЧУЖИНА УРАЛА —
ВИШЕРСКИЙ КРАЙ**

200–201



202–203

**ОСТРОВ
ШИКОТАН**

204–205

ПЛАТО УКОК

ЗЕМЛЯ ФРАНЦА-ИОСИФА

206–207





212–213

АДЫГЕЯ ВЕЛИКОЛЕПНАЯ

ПЕЩЕРА
ШУЛЬГАН-ТАШ

214–215

ФЕНОМЕН ВЕКА

216–217



218–221

ЭССО – ДУША КАМЧАТКИ

КЕНОЗЕРЬЕ –
ДУША РУССКОГО
СЕВЕРА

222–223



224–225


НА АВТОМОБИЛЕ В СОЧИ

226–227

ПОВОЛЖЬЕ

ПО ГОРАМ
КАБАРДИНО-БАЛКАРИИ

228–229



230–231

БУРЯТИЯ
ТУРИСТИЧЕСКАЯ

ЛАДОЖСКОЕ ОЗЕРО

232–235




236–237

ПОЛУОСТРОВ
ТАЙМЫР

238–239

ТУВА



244–247

**БАРХАТНЫЙ СЕЗОН
НА ЧЕРНОМОРЬЕ**



248–249

ОСЕННИЙ БАЙКАЛ



250–251

УСАДЬБЫ ПОДМОСКОВЬЯ



252–253


**ПО СЛЕДАМ ДРЕВНИХ КУЛЬТУР
ХАКАСИИ**

**ПРИГОРОДЫ СЕВЕРНОЙ
СТОЛИЦЫ**



254–257

ЗОЛОТОЙ АЛТАЙ



258–261

**СОКРОВИЩА СИХОТЭ-
АЛИНСКОГО ЗАПОВЕДНИКА**



262–263

**РУФАБГО – БЕЛОКУРАЯ
КРАСОТКА**



264–267



272–275

ЗАПАДНЫЙ КАВКАЗ

276–279

НАЦИОНАЛЬНЫЙ ПАРК «АЛАНИЯ»

280–281

ЦАРИЦЫНО**КАВКАЗСКИЕ
МИНЕРАЛЬНЫЕ ВОДЫ**

282–285

**БУРЫЕ РЕКИ КАМЧАТКИ**

286–289

**«ХОХЛОВКА» —
ЭТНОГРАФИЧЕСКИЙ ОАЗИС
ПРИКАМЬЯ**

290–291





296–297

АДЛЕР В НОЯБРЕ



298–299

**ЖИВЫЕ СИМВОЛЫ
КАВКАЗСКИХ ГОР**



300–303

ПЕТЕРБУРГ ДОСТОЕВСКОГО



304–305

**ПРОГУЛКИ
ПО ЗАПОВЕДНЫМ МЕСТАМ**

СИБИРСКАЯ МЕККА

306–307



**СМОТРОВЫЕ ПЛОЩАДКИ
МОСКВЫ**


308–309



ХОЗЯЕВА КАМЧАТКИ

310–313





318–319

В ГОСТИ К ДЕДУШКЕ МОРОЗУ



320–323

ДОЛИНА ГЕЙЗЕРОВ
И КАЛЬДЕРА ВУЛКАНА

324–327

ДРАЙВ В ГОРАХ АДЫГЕИ

ЗИМА В РУССКОЙ ДЕРЕВНЕ




328–329

ПРАЗДНИК В ГОРАХ



330–331

СЕДОЙ УРАЛ



332–335

ВВЕДЕНИЕ

Время от времени каждому человеку нужен отдых. Провести отпуск хочется ярко и незабываемо. Чтобы все сбылось, необязательно ехать в далекие заморские страны — множество интересных и красивейших мест есть и в России.

Мы собрали для вас лучшие путешествия по нашей стране. Каждое из них по-своему уникально и неповторимо. Ориентируясь на этот календарь, можно безошибочно подбирать увлекательные приключения для отдыха в любой месяц года. Мы приглашаем вас в жаркий летний сезон прогуляться по сочным лугам Приэльбрусья. В суровые зимние месяцы посетить горячие земли Камчатки. В романтические весенние деньки познакомиться с исторической культурой русских городов, а в золотую осеннюю пору насладиться красотой уходящего лета и исследовать все самые таинственные уголки России.

Путешествуя по стране, необязательно придерживаться типовых маршрутов и стандартных способов передвижения. Можно совершить кочевой тур по снежным равнинам на санях с собачьей упряжкой, пересечь песчаные дюны на верблюде, пролететь над жерлом вулкана на вертолете, а можно отправиться в путешествие по могучим рекам России на комфортабельном теплоходе. Вам предстоит познакомиться с жизнью и историей малых народов, совершить пешие или конные прогулки по самым живописным местам, спуститься на рафтах по горным рекам, попытаться найти осколки самого большого метеорита века, заглянуть в сокровищницу Рифейского моря, осуществить заветную мечту заядлого рыбака, а быть может, даже найти останки мамонта. Это далеко не полный список развлечений, которые ждут вас на страницах этого издания. Ориентируясь на наш календарь, вы получите максимум удовольствия от отдыха в любое время года.

А теперь остановимся подробнее на том, как же правильно пользоваться книгой.

Мы не хотели, чтобы у вас сложилось впечатление, что каждое путешествие можно совершить только в определенный месяц, в рамках которого оно описано. Большинство из них заслуживает вашего внимания практически в любое время года, но с некоторыми оговорками, чаще всего связанными с погодными условиями (разобраться с этим вопросом вам поможет рубрика «Погода» в начале каждой главы-месяца).

Приведенные варианты поездки по выбранному маршруту не являются единственно возможными, вы вправе подкорректировать путешествие, сузив его или расширив. Более того, каждый турист ищет в отдыхе что-то особенное, поэтому в пределах каждого месяца мы разбили все путешествия на шесть категорий: «Праздники и культура», «Незабываемые путешествия», «Природные чудеса», «Роскошь и романтика», «Активные приключения», «Семейный отдых». Ориентируясь на приведенный маршрут и вдохновляясь великолепными фотографиями, можно разработать свой собственный путь по описанному региону. Спланировать поездку будет нетрудно, в этом вам помогут примерная стоимость перелета в исходную точку (из Москвы; тариф в обе стороны, если иное не оговорено отдельно), а также цены на передвижение по местности (как правило, в одну сторону) и жилье. Цены на гостиницы указаны с учетом международной классификации номеров: h (hostel) — спальное место в общей комнате, s (single) — одноместный номер, d (double) — номер на двоих. Часовая разница приведена относительно московского времени.

Надеемся, что книга сумеет вас вдохновить и в скором времени вы отправитесь по одному из указанных маршрутов.

ЯНВАРЬ





ЯНВАРЬ

Январь — замечательное время, чтобы путешествовать по России и заглядывать в ее самые живописные края. Новогодние каникулы длятся почти две недели, поэтому можно хорошо отдохнуть. В этом месяце исследуйте несколько уголков России, которые предстанут перед вами в самых ярких красках. В какой еще стране мира можно встретить такие разнообразие и красивые места?

Если вы желаете отдохнуть в кругу семьи, посетите сказочный лес на Лосином острове. Дети познакомятся с русскими традициями и покормят лосей. Взрослые покатаются на лошадях и посмотрят древние курганы.

Любители экстремальных приключений не останутся равнодушными к бурлящим землям Камчатки. На этом полуострове можно за несколько дней осмотреть более десятка вулканов и исследовать уникальную Долину гейзеров.

Тем, кто предпочитает спокойный отдых, совмещенный

с посещением исторических памятников культуры, следует отправиться в русскую Лапландию. Этот край знаменит многоглавыми церквями в стиле северного зодчества XVIII в. и чарующей природной красотой. Незабываемые впечатления останутся от рождественских каникул на побережье самого глубокого озера в мире — Байкал. Это путешествие познакомит с культурой края и даст возможность поправить здоровье. Ведь воздух на Байкале действительно лечебный!

Тем, у кого отдых без интригующей опасности и изматывающих трудностей не вызывает интереса, стоит посетить Полюс холода. Один из них находится в Якутии — п. Оймякон, где зафиксировали самую низкую температуру Северного полушария -68°C .*

Если вы скучаете по морю и сочной зелени, вам доставит массу приятных удовольствий отдых в Сочи. Это отличная возможность посетить санатории за полцены, а также прокатиться по заснеженному склону самого популярного зимнего курорта в России — Красная Поляна.

Праздники и культура



Церковь Преображения Господня, о. Кижы

КАРЕЛИЯ
о. Кижы


►26

Церковь Преображения Господня — один из прекраснейших памятников деревянного зодчества XVIII в. Церковь представляет собой восьмигранный сруб с четырьмя двухступенчатыми прирубями, расположенными по сторонам света. Церковь увенчана 22 главами разного размера.

МОСКВА
И ПОДМОСКОВЬЕ

►20

На территории Лосиного острова расположен музейный комплекс «Старинная русская охота», где можно узнать об особенностях охоты на диких зверей, а также о соколиной и псовой охоте. Послушайте



интересные истории о царских выездах на охоту, оружии и картографии.

ЯКУТИЯ
Черкех

►32

Недалеко от Якутска в с. Черкех есть музей под открытым небом. Экспозиции музея посвящены первым миссионерам этого края, ученым, посвятившим жизнь изучению культуры якутского народа. В музее можно познакомиться с экспонатами, рассказывающими о жизни политических заключенных.

СОЧИ

Красная Поляна

►28

Неподалеку от Красной Поляны, в районе р. Бешеная, расположены два каменных дольмена. Их размер — в $\frac{3}{4}$ роста человека, и в отличие от других дольменов, встречающихся в этой области, они имеют плиточное, а не кольцевое строение.

Незабываемые путешествия



Заснеженная дорога в лесу

ИРКУТСКАЯ ОБЛАСТЬ
Тункинские Гольцы

►22

Р. Кынгырга течет по южным склонам Тункинских Гольцов. Пробиваясь через высокие склоны, она образует живописный каньон и 12 водопадов. Высота самого большого из них — 10 м. Спустя несколько десятков километров Кынгырга впадает в Койморские озера. В отличие от других рек этого края Кынгырга всегда полноводна.

КАРЕЛИЯ

►26

«Три медведя» — уникальный зоокомплекс, в котором наряду с научной и охранной работой ведется культурно-развлекательная деятельность.



На территории комплекса можно посетить открытые вольеры с ручными животными.

КАМЧАТСКИЙ
КРАЙ

►34

Камчатская земля буквально пропитана термальными источниками. Искупаться в них можно даже зимой, потому что активная вулканическая деятельность постоянно нагревает воду. На Камчатке популярны грязевые ванны.

ЯКУТИЯ

п. Оймякон

►32

В этом месте в 1924 г. была зафиксирована самая низкая температура северного полушария -68°C . Благодаря этому п. Оймякон считается Северным полюсом холода. Мэр поселка вручает каждому гостю свидетельство о посещении Полюса холода.

Природные чудеса



Лед на Байкале

ИРКУТСКАЯ ОБЛАСТЬ
Байкал

►22

Оз. Байкал — единственное место в мире, где можно встретить зимой ледяные сопки, которые представляют собой прозрачные конусы высотой от 30 см до 6 м. Они всегда располагаются спиной к берегу.



ИРКУТСКАЯ ОБЛАСТЬ
Минеральные источники

►22

В Тункинской долине множество

минеральных источников с уникальными по количеству содержания минералов и солей составами. Говорят, что воды из этих источников способны вылечить любые недуги. Оз. Байкал, наоборот, солями и минералами не богато и по своим свойствам схоже с дистиллированной водой.

ЯКУТИЯ
«Царство вечной мерзлоты»

►32

Внутри большого нетающего ледника находится развлекательный комплекс «Царство вечной мерзлоты». Все стены здесь покрыты льдом, а в каждом зале стоят красивейшие ледяные скульптуры. В комплексе даже есть экспозиция с останками древних животных.

* С 1 января 2003 г. абсолютный минимум температур для Верхоянска и Оймякона принят одинаковым и равным -68°C .

1. Якутия

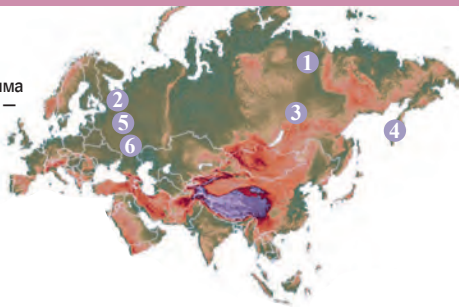
Климат в Якутии суровый, резко континентальный. Зима длится более 210 дней в году. Самый холодный месяц — январь, когда температура может опускаться ниже -55°C . Уровень влажности низкий. За зиму снега выпадает мало. Большая часть территории Якутии расположена в зоне вечной мерзлоты.

2. Республика Карелия

Климат в Карелии умеренно континентальный. Зимы продолжительные, протекают мягко, без сильных морозов. Средняя температура января $-10...-15^{\circ}\text{C}$. Уровень влажности большой. Выпадает много снега, поэтому на дорогах часто бывают заносы.

3. Иркутская область

На территории области климат резко континентальный. Зимы длительные и морозные. Средняя температура января $-15...-20^{\circ}\text{C}$. Солнечные дни в этом регионе не редкость.



В районе оз. Байкал климат более влажный, а температура на $0,5-1^{\circ}\text{C}$ выше, чем в отдаленных округах.

4. Камчатский край

Климат в этом регионе суровый, в центральных районах — континентальный и сухой, на побережье —

морской с муссонными ветрами. Большую часть года здесь властвует зима. Лето короткое и прохладное. Средняя температура $-16...-20^{\circ}\text{C}$. Выпадает много снега.

5. Москва и Подмосковье

В этом регионе климат умеренно континентальный. Зима мягкая без сильных морозов. Средняя температура января $-5...-15^{\circ}\text{C}$. Уровень влажности чуть выше среднего. Зимой осадков выпадает немного. Скорость ветра небольшая, чаще всего северо-западного и юго-западного направлений. В течение зимы возможны оттепели.

6. Краснодарский край, Красная Поляна

Даже в зимнее время температура воздуха в этом регионе не опускается ниже 0°C . В январе средняя температура $+6...+11^{\circ}\text{C}$. Уровень влажности небольшой, возможны осадки в виде дождя или снега. В Красной Поляне климат мягкий, средняя температура $+5...-5^{\circ}\text{C}$. Снежный покров устойчивый. Много солнечных дней. Небольшой ветер, 2–3 м/с.

Роскошь и романтика



Зимний берег Онежского озера

Активные приключения



Зима в Сочи

Семейный отдых




Лось

СОЧИ

►28

Агурские водопады — одни из самых красивейших в окрестностях Сочи. Тропа, прорубленная в скалах 100 лет назад, будет шаг за шагом открывать перед путешественниками живописные каньоны и водопады р. Агуры. Высота самых больших водопадов — 21 и 23 м.



КАМЧАТКА Ключевской вулкан

►34

Это самый большой из действующих вулканов в Евразии. Его высота достигает приблизительно 4950 м. Вулкан продолжает расти, потому что на протяжении 270 лет он ни разу не затухал.



КАРЕЛИЯ водопад Кивач

►26

Кивач — второй по величине равнинный водопад в Европе. Сжатые базальтовыми скалами ледяные воды Суны с высоты 11 м падают вниз, поднимая миллионы брызг.

ЯКУТИЯ

►32

Только в этом крае можно встретить столь выносливую лошадь, которая выдерживает морозы ниже -50°C и самостоятельно находит корм под снегом. В отличие от южных родственниц у нее густой волосяной покров. Некоторые ученые считают, что эта лошадь существовала еще во времена мамонтов.

СОЧИ Красная Поляна

►28

Красная Поляна считается одним из лучших курортов России. Здесь три горнолыжных комплекса со множеством лыжных и сноубордных трасс. Кресельные, гондольные и бугельные подъемники позволяют без труда забраться на вершину горы.

МОСКВА экологический центр «Абрамцево»

►20

На лосиной станции животные находятся под бережной охраной сотрудников центра. Лося здесь ручные, их можно покормить и погладить.

КАМЧАТКА в. Малый Семячик

►34

В одном из кратеров в. Малый Семячик есть кислотное озеро, температура воды в котором даже в зимнее время не опускается ниже $+30^{\circ}\text{C}$. Уровень кислотности настолько велик, что в его водах растворяются алюминиевые предметы. Издали озеро красивого ярко-салатового цвета.

СОЧИ

Красная Поляна

►28

Нарзанные источники расположены в горных районах Сочи. Чистые минеральные воды протекают в живописных местах в окружении скалистых насыпей и густых хвойных лесов. Вода из источников наполняет энергией, исцеляет и придает силы.



КАРЕЛИЯ Петрозаводск

►26

Марциальные воды — первый курорт в России, построенный по приказу Петра I в 1719 г. Вода в источниках, расположенных на глубине 7–14 м,

богата двухвалентным железом. Кроме того, в ней содержатся натрий, магний, кальций и марганец. Проходя через залежи шунгита, вода естественным образом очищается.

СОЧИ Адлер

►28

Ахштырская пещера знаменита историей. Найденные в ней останки животных относят ко временам среднего палеолита более 300 тыс. лет назад.

МОСКВА Лосиный остров

►20

В визит-центре «Чаепитие в Мытищах» есть большая коллекция старинных самоваров фабрик Баташевых, Тейле, Филина, а также чайной утвари XIX–XX вв. Здесь вас научат правильно заваривать чай и расскажут об истории русского чаепития.



РАЗНИЦА ВО ВРЕМЕНИ

Время московское.

КАК ДОБРАТЬСЯ

ДЭЦ «Красная сосна»: ст. м. «ВДНХ»; автобусы: 136, 172, 244; маршрутки: 76, 144, 244, 344, 344, 675.

Визит-центр «Чаепитие в Мытищах»:

от ст. Мытищи Ярославской ж/д до Ярославского шоссе или на маршрутном такси до ост. «Водопроводная аллея».

Музейный комплекс «Старинная русская охота»: автобусы: 321, 338 А, 361, 396 до ост. «Опытное поле».

Стоимость проезда в метро — 28 RUR, на автобусе — 24 RUR.

ПОГОДА

Средняя температура в зимние месяцы -5...-15 °С. Несколько раз за зиму случаются оттепели. Небольшая влажность, уровень осадков умеренный, снежный покров устойчивый.

ЖИЛЬЕ

Стоимость номера в гостиницах — 900–8000 RUR.

РАЗВЛЕЧЕНИЯ

Прогулка на лошадях — 700 RUR/ч., экскурсии — от 165 RUR.

Русский самовар



Зимний лес



Хвойные красавицы

ЗИМНЯЯ СКАЗКА

Здорово, если пушистой зимой получается забраться в края, где можно прикоснуться к живой природе, пройтись по чистому хрустящему снегу. Особенно хорошо, если такое место находится в черте Москвы. Мы приглашаем вас в зимний лес Лосино-острова. В этом природном уголке вы прекрасно проведете отпуск вместе с семьей. Дети познакомятся с животными парка, послушают про них интересные истории, покормят птиц, самостоятельно сделают русскую куклу и слепят фигурки из глины. Вы узнаете о традициях царской охоты, посетите местные выставки, осмотрите курганные могильники XII в. и проникнитесь русской культурой. У вас также будет шанс прокатиться верхом на лошадях.

Лосиный остров — это один из крупнейших национальных парков России. В нем встречается более 700 видов высших растений. Среди 32 видов деревьев есть настоящие исполины возрастом 200–250 лет. Эти места считаются ареалом обитания более 280 видов животных и около 200 видов птиц. Здесь живут ежи, лисицы, ласки, американские норки, лоси, пятнистые олени, кабаны, барсуки, орешниковые сони, несколько видов зайцев, буроzubок и летучих мышей. С давних времен Лосиный остров ценили за красоту лесов и богатый животный мир. Здесь любил охотиться русский князь и цари. В 1564 г. в этих местах охотился на медведей царь Иван Грозный. С 1799 г. леса передали в казенное ведомство и стали охранять, а с 1805 г. Лосиный остров получил статус заповедного места. Это единственный уголок столицы, в котором животные чувствуют себя хозяевами. Парк подразделен на три функциональные зоны: особо охраняемая (47 %) — закрыта для посещения; экскурсионная (27 %) — с ней можно познакомиться только по обозначенным маршрутам; открытая зона отдыха (26 %) — доступна для массового посещения.



Лисица

Лисица — это хищное млекопитающее семейства псовых. Не зря лисицу называют лесной красавицей: у нее вытянутая мордочка и длинный пушистый хвост. Взрослые особи весят 6–10 кг. Каждый год к зиме лисица обрастает новой густой шубкой.

Лось — это самый крупный представитель семейства оленевых. В течение года у самцов растут рога, а в ноябре лоси их сбрасывают. Рога могут достигать 180 см в длину, а весить более 20 кг. Самки ходят круглый год безрогими. Лоси — очень осторожные животные, у них хорошо развиты слух и обоняние, поэтому они редко позволяют к себе приблизиться. В сильные морозы лоси практически полностью зарываются в снег, так они сохраняют свое тепло. Из-под снега видны только голова и холка.

Лось



Лосиная биостанция



Олененок



Путешествие по Лосиному острову

Гостям столицы предлагаем прогуляться по Красной площади, посетить музеи в соборе Василия Блаженного и Московском Кремле, ознакомиться с экспонатами Оружейной палаты. Побывайте в Третьяковской галерее и Большом театре, полюбуйте панорамой Москвы со смотровой площадки Останкинской телебашни. Путешествуя по городу, обязательно обратите внимание на красоту станций метрополитена, каждая из которых неповторима.

Знакомство с Лосиным островом начинайте с посещения ДЭЦ «Красная сосна». Послушайте лекции об этом удивительном уголке. Совершите экскурсии по экологическим маршрутам «Войди в зеленый мир», «Тропой вятчиков», «Такой знакомый лес». Дети могут принять участие в конкурсе «Найди клад», а также покормить птиц, познакомиться с животными этого края. Посетите «Уголок живой природы» и различные выставки. Не забудьте сходить в музей «Русский быт», где дети самостоятельно изготовят русскую куклу и сделают фигурку из глины.

Направьтесь в Мытищинский лесопарк и дендропарк. По пути внимательно осмотрите окрестности, возможно, за вами наблюдает лисица. Посетите конный двор, прогуляйтесь верхом на лошадях или в экипаже. Изучите коллекции старинных самоваров и другой чайной утвари, узнайте о традициях русского чаепития. Обязательно попробуйте ароматный чай с мятой.

Посетите экологический центр «Абрамцево», где обитают представители местной фауны. Направьтесь на лосиную биостанцию. Здесь можно познакомиться с самыми многочисленными обитателями лесов острова — лосями. В этой части Лосиного острова можно встретить кабанов и стадо пятнистых оленей. Покатайтесь на лыжах, покормите птиц,

Отправьтесь в Алексеевскую рощу, где расположен музейный комплекс «Старинная русская охота». Здесь вы узнаете об особенностях охоты на диких зверей, а также о соколиной и псовой охоте, послушаете интересные истории о царских выездах на это развлечение. Прогуляйтесь по окрестностям рощи. Обязательно посмотрите домонгольские курганные могильники, древние селища и остатки дворцового сооружения, сохранившиеся до наших дней.

День
1-2День
3-5День
6-8День
9-11День
12-14

**РАЗНИЦА ВО ВРЕМЕНИ**

+ 5 ч.

КАК ДОБРАТЬСЯ

Из Москвы в Иркутск: самолет (6 ч.) — от 7000 RUR; поезд (77 ч.) — 3500–7700 RUR.

ТРАНСПОРТ

Между поселками хорошо развита транспортная связь. Стоимость билета на маршрутный автобус — от 220 RUR. Из Иркутска в любой уголок можно добраться на такси — от 3500 RUR в одну сторону.

ПОГОДА

Климат в этом регионе резко континентальный. Зимы морозные и продолжительные без сильных осадков, много солнечных дней. Средняя температура в зимние месяцы –15...–20 °С.

ЖИЛЬЕ

Стоимость номера в гостиницах п. Аршан и п. Жемчуг — 800–2500 RUR/сут. Стоимость съемного жилья — от 200 RUR/сут. с человека.

РАЗВЛЕЧЕНИЯ

Баня — 350 RUR/ч.

Дорога в поселок Листвянка



Женщина в национальном бурятском костюме



Ледяные сопки



ЗИМНИЕ КАНИКУЛЫ НА БАЙКАЛЕ



Нет более интересного способа провести рождественские каникулы, чем отправиться на Байкал. Климат этого региона благотворно влияет на организм. Чистейшие минеральные воды и горный воздух поистине творят чудеса. Полюбоваться красотой первозданной природы, проникнуться загадочной культурой народов Бурятии и отправиться в путешествие по самому глубокому озеру в мире будет интересно и дружной компании, и желающим провести отдых с семьей. Зимний отдых на Байкале — хорошая возможность поправить здоровье в местных лечебницах. Природа байкальского края в сочетании с хорошим сервисом и гостеприимностью местных жителей оставляют незабываемые впечатления. Любители активного времяпровождения могут покататься на горных лыжах по хорошо укатанной трассе, заглянуть в жерло потухшего вулкана, взойти на заснеженную вершину горы, отправиться вглубь долины на поиски священного источника или пуститься в путешествие по замерзшему руслу реки. В разгар зимы здесь можно купаться под открытым небом в термальных источниках.

Отдыхая на Байкале, вы можете побродить по прекрасной Тункинской долине, посмотреть на заснеженные пики гор, полюбоваться чистыми водами Байкала. Неудивительно, что именно эти места буддийские ламы-долгожители выбрали для духовного совершенствования, ведь в здоровом теле — здоровый дух, а здесь природа создала для этого все условия. Положительная энергия байкальского края снимет усталость и напряжение, зарядит бодростью и наполнит организм силами на долгие месяцы.

Горные хребты Байкала





Вид на Байкал
через скалы



Байкал — самое глубокое озеро в мире. Его максимальная глубина составляет 1637 м, а объем 23 000 км³. Вода в Байкале всегда холодная, даже летом ее температура не поднимается выше 9–14 °С, а на глубине — не более 5 °С. Зимой озеро практически полностью покрывается прозрачным льдом с большими трещинами.



Погружение в удивительный мир

Познакомьтесь с Иркутском, погуляйте по городу. Посетите музей-ледокол «Ангара», а также художественный и минералогический музеи. Посмотрите новый Казанский собор. Затем отправляйтесь в п. Жемчуг (230 км), расположенный в Тункинской долине. Поднимаясь по горному серпантину, полюбуйте на заснеженные просторы. В поселке заселитесь в гостиницу. Поужинайте в традиционной бурятской обстановке и попарьтесь в русской бане.

День
1

Насладитесь прелестями зимнего отдыха: покатайтесь на коньках или лыжах. Искупайтесь в термальных источниках под открытым небом. Походите по заповедной Тункинской долине. Посетите местный дацан и Тункинскую скважину. Отправьтесь в курортный п. Аршин.

День
2

Переночуйте в одном из частных домов. Утром отправьтесь в путешествие по 12 водопадам на р. Кынгырга. Посетите солнечную обсерваторию и посмотрите потухшие вулканы. Не забудьте сходить в буддийский монастырь — дацан и лечебницы Ниловой Пустыни. Прогуляйтесь по местному рынку с диковинными сувенирами.

День
3

Направьтесь в п. Листвянка, расположенный на берегу оз. Байкал. Разместитесь в местной гостинице или частном секторе. Посетите церковь Николая Угодника, сходите в Байкальский экологический музей. Пешком или на кресельном подъемнике заберитесь на пик Черского, с вершины которого открывается восхитительный вид на Байкал. Посмотрите на загадочную скалу Шаман-камень. Прокатитесь по озеру на катере с прозрачным дном.

День
4–5

Отправьтесь в архитектурно-этнографический музей «Тальцы», расположенный на берегу р. Ангара (23 км от поселка). Посмотрите на воссозданный уголок старинной сибирской деревни XVII–XIX вв., на бурятский улус из юрт, на архитектурные памятники эвенской культуры. Вам расскажут истории о первых русских землепроходцах Сибири. Вечером вернитесь в Листвянку и попарьтесь в бане.

День
6



Лед на озере Байкал

Ледяные сопки — уникальная особенность строения льда на Байкале, не встречающаяся больше нигде в мире. Это конусовидные прозрачные возвышения высотой до 6 м. Они напоминают ледяные шатры, открытые в противоположную от берега сторону. Сопки встречаются по одной, но иногда образуют миниатюрные горные хребты.

Тункинская долина — это прекрасный национальный парк Бурятии, расположенный между вершинами Восточного Саяна. С запада долину обрамляет горный массив Мунку-Сардык, с юга — хребет Хамар-Дабан. На территории парка множество источников, каждый из которых считается у буддистов священным. Рядом с ними принято оставлять самодельные подарки. Гости долины приносят подношение два раза: по прибытии с просьбой вылечить недуг и перед отъездом в благодарность за исцеление.

Голубая наледь в Тункинской долине





РАЗНИЦА ВО ВРЕМЕНИ

Время московское.

КАК ДОБРАТЬСЯ

Из Москвы в Лапландию (г. Петрозаводск): поезд (14 ч.) — 1200–1500 RUR; самолет (1 ч. 20 мин.) — 4000 RUR.

ТРАНСПОРТ

Стоимость автобусных перевозок — 110–900 RUR в зависимости от маршрута.

ПОГОДА

Климат в Карелии относительно мягкий. Средняя температура в зимние месяцы — 10...–15 °С. Влажность — более 80 %. Зимы очень снежные, уровень осадков иногда превышает 600 мм.

ЖИЛЬЕ

Стоимость номера в гостиницах — 1300–4000 RUR. Стоимость путевки — от 7000 RUR (3 дня) до 28 000 RUR (7–10 дней).

РАЗВЛЕЧЕНИЯ

Вертолетная прогулка до о. Кижы — 4000 RUR/чел. Поездка на воздушной подушке до о. Кижы — 2500 RUR/чел. Прогулка на яле — 200 RUR/чел. Экскурсионные билеты в зоокомплекс: взрослые — 600–400 RUR, детские — 220–12 RUR. Аренда вигвама — 1500 RUR/ч.

Морской музей «Полярного Одиссея» изучает географические открытия и по старинным чертежам возводит точные копии парусных кораблей. В музее можно осмотреть экспонаты, послушать увлекательные истории о кораблестроении, мореплавании, а затем прокатиться под парусами и научиться самостоятельно завязывать морские узлы.




КАРЕЛИЯ — РУССКАЯ ЛАПЛАНДИЯ

Карелия — это гостеприимная страна с девственной природой и самобытной культурой. Бескрайняя белая тайга не оставит вас равнодушными. Каждый уголок этого морозного края пропитан историей. В Лапландию хорошо отправиться и с семьей, и с дружной компанией. Тихая природа с разнообразным животным миром — возможность отдохнуть от городской суеты. Памятники русского зодчества помогут культурно обогатиться и интересно провести время. Русская Лапландия предлагает развлечения для любителей активного отдыха: походы на лыжах по заснеженной тайге, катание на снегоходах и сафари на собачьих упряжках.

Более 2 млрд лет назад огромный ледник полностью покрывал поверхность Лапландии. Когда климат потеплел, ледник начал отступать на север. По пути он стесывал острые горы и оставлял тысячи впадин и котловин, которые потом заполнились талой водой ледника. Образовалось более 27 000 рек и 60 000 озер, а ландшафт приобрел плавные очертания. Постепенно эти края покрылись густым лесом, где поселились звери и птицы. Наиболее часто здесь встречаются лоси, олени, медведи, волки, множество грызунов, лебеди, утки, куропатки, совы и ястребы.

Первые люди пришли в эти края три тыс. лет до н. э. Их называли карелами, весь и лопарями. Карелы и весь образовали карельскую народность. Их культура сохранилась до сих пор. В некоторых деревнях и селах можно встретить потомков карелов, которые чтят национальные традиции предков. Земли стали русскими с XI в., когда Карелия вошла в состав Новгородской республики. С тех пор народности Карелии перенимали русские традиции. Они приняли православие и начали возводить церкви. Как бережливые хозяева своих земель карелы до наших дней сохранили чудесные памятники русского зодчества и богатства природного мира.



Ротонда на Онежском озере

Церковь на о. Кижы



Незабываемые зимние каникулы

Разместитесь в одной из местных гостиниц в столице Карелии Петрозаводске. После отдыха можно прогуляться по набережной Онежского озера и прокатиться под парусом. Обязательно сходите в Морской музей «Полярного Одиссея». Посетите собор Александра Невского, Крестовоздвиженский собор и Екатерининскую церковь.

День
1–2

Отправьтесь в д. Царевичи и посетите церковь апостола Петра (1721 г.). По дороге остановитесь в первом российском курорте «Марциальные воды», основанном Петром I. Затем поднимитесь на гору Сампо и загадайте желание. По преданию местных жителей, оно обязательно сбудется. Перед возвращением в город не забудьте посетить равнинный водопад Кивач.

День
3–5

Можно запланировать поездку в зоокомплекс «Три медведя» (68 км от г. Петрозаводска). По пути насладитесь прекрасными пейзажами карельского края. Возьмите в аренду вигвам и мангал и проведите обед и отдых на природе. Затем на вертолете или воздушной подушке отправьтесь в путешествие на о. Кижы. Полюбуйтесь памятниками зодчества XIV–XVIII вв.

День
6–9

Прогуляйтесь на лыжах или снегоходах по карельской тайге. Переночуйте в одном из местных гостевых домиков, а утром прокатитесь на санях в собачьей упряжке. Вечером можно вернуться в Петрозаводск. Поужинайте в местном кафе, обязательно попробуйте блюда национальной кухни — наваристую уху и нежные пироги с рыбой.

День
10–12

На прощание посетите достопримечательности Петрозаводска. Сходите в музей почты, музей изобразительных искусств, музей геологии докембрия, Карельский государственный краеведческий музей, Музей-заповедник Кижы. Посетите художественную галерею «Дом куклы» и Выставочный зал Центра традиционных ремесел РЦНК.

День
13–15



Лапландия. Тишина на озере

Водопад Кивач



Зоокомплекс «Три медведя» — уникальный экологический научно-экспозиционный комплекс, где животные обитают в естественной среде. Волонтеры и сотрудники следят за поддержанием безопасности животных. Комплекс предлагает услуги по организации проживания и культурных мероприятий. Здесь также есть открытые вольеры с ручными животными, которых можно погладить и покормить.



Рысь



РАЗНИЦА ВО ВРЕМЕНИ

Время московское.

КАК ДОБРАТЬСЯ

Из Москвы до Сочи: самолет (3 ч.) — 3500–5500 RUR.
До Адлера: поезд (33 ч.), купе — 3800–5200 RUR,
плацкарта — 1800–2600 RUR.

ТРАНСПОРТ

До п. Красная Поляна: такси из Сочи —
500–700 RUR, из аэропорта — 1200–1500 RUR;
из Адлера автобус 105 (1 ч.) — 50 RUR;
маршрутное такси №105 — 65 RUR.

ПОГОДА

В Адлере средняя температура зимой
+6...+11 °С. Влажность воздуха — 74 %, скорость
ветра — 1–2 м/с. В Красной Поляне средняя
температура –5...+5 °С. Влажность небольшая.
Периодически выпадают осадки (дождь, снег).
Скорость ветра — 2–3 м/с.

ЖИЛЬЕ

Стоимость номера в гостиницах Адлера —
1500–3000 RUR в зимнее время, в Красной Поляне —
3200–5500 RUR. Стоимость аренды квартиры
в Адлере — 400–1500 RUR/сут. Путевка
в Красную Поляну — от 1000 RUR/чел. в сут.



СНЕГ И ПАЛЬМЫ СОЧИ

Если вы не любите трескучие морозы, то для зимнего отдыха идеально подойдут Сочи, особенно Адлерский район и п. Красная Поляна. Здесь хорошо развита туристическая инфраструктура. В этих местах мягкий климат и живописная природа. Сочи славится уникальным сочетанием субтропического лета вдоль побережья, где круглый год зеленеют пальмы и густые леса, с бесконечной зимой на горных вершинах, где никогда не тает снег. Утром можно скатиться на лыжах со склона горы, а вечером проехать на велосипеде по морскому побережью. Некоторые горы так высоки, что на вершинах температура воздуха не поднимается выше нуля.

Курорт Красная Поляна расположен на высоте 550 м над уровнем моря в 42 км от Адлера на территории Государственного

Ботанический сад





Пальмы под снегом


Аэропорт Сочи

кавказского биосферного заповедника. Такое название курорт получил потому, что в этих местах в изобилии растет красный папоротник. Красная Поляна — один из лучших курортов России. Именно он был выбран для проведения зимних Олимпийских игр в 2014 г. Здесь расположены три комплекса: «Альпика-Сервис», «Лаура» и «Горная карусель». В каждом из них множество горнолыжных и сноубордных трасс для любителей спорта различного уровня подготовки. Горные пики оснащены кресельными и гондольными подъемниками. Если вы предпочитаете спокойный отдых, эти места поделятся с вами тайнами природы. На территории Адлерского района и п. Красная Поляна 150 пещер, около 50 водопадов, несколько ледников, а также 114 исторических памятников. Сочи богат флорой и фауной. Здесь встречается более 3 000 видов растений, 89 видов млекопитающих, 248 видов птиц и более 10 000 видов насекомых. Некоторые виды растений занесены в Красную книгу Российской Федерации.



Водопад Пасть дракона (Глубокий яр) образовался левым притоком р. Мзымты. Чистые воды притока падают с высоты 41 м. У подножия водопада есть небольшой водоем и вход в пещеру, откуда вырывается мощный поток ледяной воды. Общая протяженность всех ходов пещеры составляет более 1000 м. Внутри подземная река образует водопад высотой 18 м. Это очень редкое явление, чтобы у реки были подземное и наземное русла и два водопада, расположенных один под другим.

Водопад Пасть дракона



К снежной вершине на подъемнике



Незабываемый зимний отдых

Советуем остановиться в Адлерском районе Сочи. Он близко от п. Красная Поляна и лучше всего подходит для зимнего отдыха. Прогуляйтесь по улочкам города и песчаному пляжу. Поужинайте в кафе, обязательно попробуйте местные вина. На второй день посетите парк «Дендрарий», адлерский дельфинарий и обезьяний питомник, пройдитесь по тисо-самшитовой роще.

День
1-2

Посетите знаменитое форелевое хозяйство, затем поплавайте на байдарках по р. Мзымта. Обязательно побывайте у водопада под таинственным названием Пасть дракона. Прокатитесь на велосипеде, исследуйте местные горы и пещеры.

День
3-5

На машине или автобусе путешествуйте вдоль берега р. Мзымта. По дороге оцените великолепный вид из окна: сочную зелень, высокие пальмы и манящие извилистые тропинки. Любителям экстремального отдыха можно покататься на джипах или квадроциклах по пустынным и горным местам. Обязательно посетите Агурский, Змейковский, Мацестинский, Ореховский и Безымянный водопады.

День
6-8

Направьтесь в Красную Поляну через ущелье Ахцу. Посетите знаменитую Ахштырскую пещеру первобытного человека, затем остановитесь у «Энергетической пирамиды». На подъемнике заберитесь на гору. Покатайтесь на сноуборде или горных лыжах.

День
9-11

Полетайте на парaparane. Прогуляйтесь на лошадей или снегоходах к средневековым крепостям и дольменам, посетите дом царской семьи. Отправьтесь к водопаду Девичьи слезы, осмотрите хр. Ачишхо и г. Аибга. Съездите к Псхлуским нарзанным источникам и высокогорному оз. Кардывач. Побывайте на Краснополянской ГЭС.

День
12-14



Полет на парaparane



Ахштырская пещера

Ахштырская пещера расположена в правой части Ахтырского ущелья над р. Мзымта. Вход в нее находится на высоте 120 м над уровнем реки (185 м над уровнем моря). Пещера довольно просторная. Она начинается коридором протяженностью в 20 м. Затем выходит в два 8-метровых зала с высотой потолков 10 м, а после разветвляется на два узких хода, в конце которых тупики. Первыми хозяевами пещеры были неандертальцы (70 тыс. лет назад), а позже кроманьонцы (30 тыс. лет назад). Свидетельства их пребывания в этой пещере можно обнаружить и сегодня.



**РАЗНИЦА ВО ВРЕМЕНИ**

+6 ч.

КАК ДОБРАТЬСЯ

Из Москвы в Якутск: самолет (7 ч.) — 7000–14 000 RUR; поезд (122 ч.) — от 5280 RUR.

ТРАНСПОРТ

Аренда автомобиля — от 500 RUR/сут.; вместе с водителем-гидом — от 1000 RUR/сут.

ПОГОДА

Климат резко континентальный. Зима суровая, малоснежная, длится с октября по апрель. Средняя температура зимой — от -27 (на побережье) до -50 °С (на центральной территории региона).

ЖИЛЬЕ

Стоимость номера в гостиницах — 2000–4500 RUR/сут. Цена за путевку — 69 000–90 000 RUR.

РАЗВЛЕЧЕНИЯ

Катание на собачьих упряжках (10–15 мин.) — 300–500 RUR. Прогулка на оленьей упряжке (10–15 мин.) — 400 RUR (из-за морозов кататься больше 15 мин. не рекомендуется). Посещение «Царства вечной мерзлоты» — 150–250 RUR.


ЭКСПЕДИЦИЯ НА ПОЛЮС ХОЛОДА

Если вы хотите насладиться истинной зимой, предлагаем отправиться в экспедицию на Полюс холода. В Якутии, дальневосточном регионе России, есть п. Оймякон, в котором в 1924 г. была зафиксирована самая низкая температура в Северном полушарии -68 °С. Любителям острых ощущений доставит огромное удовольствие вдохнуть обжигающий морозный воздух, проверить силу духа и побывать в увлекательном путешествии по бескрайним снежным просторам. Якутия покорила первозданной природой. Горы, реки, озера, тундра и тайга манят красотой. Кажется, время не властно над этим краем. Здесь растут многовековые деревья, высятся тысячелетние скалы, вечная мерзлота сковывает земли. В таком суровом, но прекрасном месте можно отдохнуть от городской суеты, насладиться природой и поразмыслить о ценности жизни.

Якутия — самый большой по площади регион России, но при этом здесь самая низкая плотность населения: на одного человека приходится более 3 км². По землям некоторых мест этого края нога человека не ступала столетиями. Якутия знаменита не только просторами. По легенде, Бог после сотворения мира рассыпал богатства над землей. Пролетая над Якутией, он заморозил руки и уронил все дары. Действительно, даров на этой земле немало: множество месторождений алмазов и золота, бескрайние леса с богатым животным миром и тысячи озер, наполненных рыбой. Якутский край известен уникальными археологическими открытиями. Здесь найдено более 80 % всех останков мамонтов и других животных ледникового периода. Кости мамонта используют для изготовления украшений и сувениров. Люди в этих краях тоже необычные. Выехав за пределы большого города, можно отыскать поселения местных жителей, которые охотятся, ловят рыбу, разводят оленей, верят в духов и почитают шаманов.

«Царство вечной мерзлоты» — это туристический комплекс, расположенный в огромном леднике внутри горы. Здесь находятся музеи и аттракционы, а также тронный зал властелина холода Чысхаана. В одном из ледяных залов есть мини-музей палеонтологии, где можно посмотреть останки животных ледникового периода, покатайтесь с ледяной горки и получить из рук архивариуса именной сертификат о посещении комплекса.

«Царство вечной мерзлоты»




Северный олень



Восход холодного солнца



Заснеженные елочки



Северное сияние



Якутская лошадь

По бескрайним просторам

В Якутске разместитесь в одной из гостиниц, посмотрите город. Отправьтесь в этнографический центр «Чочур Муран», построенный в память о казаках-первопроходцах. Прокатитесь по замерзшему оз. Ытык-Кюёль на собачьих упряжках. Посетите «Царство вечной мерзлоты». Подготовьтесь к дальнему путешествию на Полюс холода.

Направьтесь в п. Хандыга. Вам предстоит преодолеть более 400 км по заснеженной тундре и пересечь замерзшие реки Лена и Алдан. В начале путешествия остановитесь в музее под открытым небом — Черкех. Здесь вы узнаете о быте политических заключенных во времена репрессий и посмотрите деревянные постройки XVII–XIX вв. Отдохните возле шаман-деревьев и ритуальных коновязей — сэргэ. В поселке заселитесь в гостиницу частного типа.

По Колымскому тракту — знаменитой «Дороге на костях» через Верхоянские горные хребты направьтесь в п. Томтор. Сделайте остановку у незамерзающего Шаман-ручья и метеостанции. В Томторе заселитесь в частную гостиницу. Посмотрите прекрасные ледяные скульптуры, посетите резиденцию властелина холода Чысхаана и загляните в домик Санта-Клауса. Сходите на подледную рыбалку. Попробуйте знаменитую «строганину» — мгновенно заморозную рыбу, нарезанную стружкой.

Направьтесь в п. Оймякон. Сходите в местную мэрию, где вам вручат свидетельство о посещении Полюса холода. Познакомьтесь с бытом и культурой коренных жителей. Прокатитесь на оленьей упряжке. Вечером погрейтесь в русской бане. Посетите конеферму: познакомьтесь с жизнью коневодов, оседлайте якутскую лошадь, которая не боится никаких морозов и сама добывает корм под снегом.

Отправьтесь в д. Ючегей (60 км от п. Томтор). Познакомьтесь с традициями и культурой коренных жителей — эвенов-оленьеводов. Попробуйте национальные блюда, покатайтесь на оленях. Далее предстоит длинный путь обратно в Якутск с остановкой в п. Хандыга. В Якутске посетите Музей мамонта, Институт мерзлотоведения и знаменитую Сокровищницу Якутии.

Якутская лошадь, по мнению некоторых ученых, жила еще во времена мамонта. Это животное легко переносит морозы ниже -50°C . Внешне она сильно отличается от других лошадей. У нее плотное телосложение, большая голова, короткие ноги и толстая шкура с густым волосатым покровом.

День
1–2День
3–5День
6–8День
9–11День
12–14

**РАЗНИЦА ВО ВРЕМЕНИ**

+8 ч.

КАК ДОБРАТЬСЯ

Москва — Петропавловск-Камчатский: самолет (9 ч.) — от 20 000 RUR.

ТРАНСПОРТ

Аренда автомобиля — 3000–3500 RUR/сут. Стоимость полета на вертолете — 30 000 RUR/ч. (Если лететь группой, сумму можно разделить на число участников.)

ПОГОДА

Климат суровый. Средняя температура в зимние месяцы –16...–20 °С. Зима продолжительная, снежная, длится с октября по апрель.

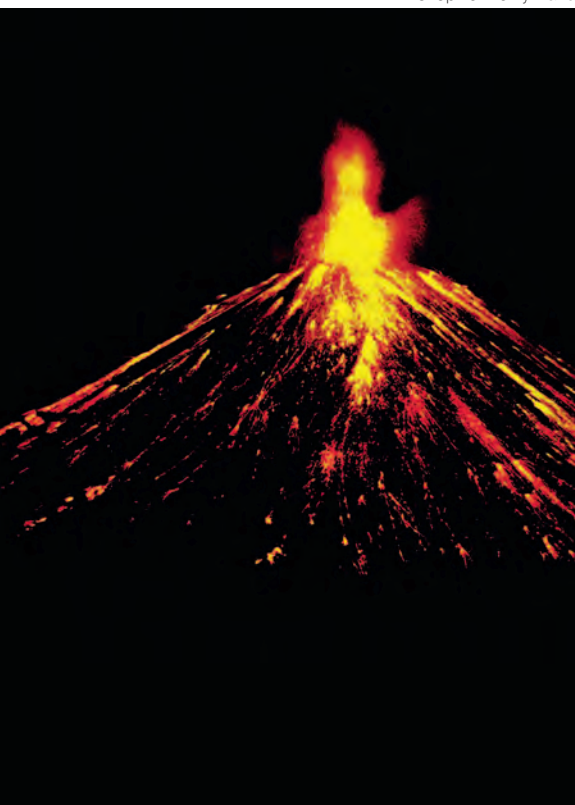
ЖИЛЬЕ

Стоимость номера в гостиницах — 3700–5000 RUR/сут. Цена за путевку — €2500–3000.

РАЗВЛЕЧЕНИЯ

Экскурсия в Долину гейзеров на вертолете — €700.

Извержение вулкана



ГОРЯЧЕЕ ДЫХАНИЕ КАМЧАТКИ

Если вы смелы духом и ищете незабываемые приключения, отдохните зимой на Камчатке. Больше нигде в мире вы не найдете столь удивительных и самобытных мест. Здесь сконцентрировано 300 вулканов, из которых 30 действующих, 414 ледников, 90 гейзеров и 150 горячих источников. Температура воды в них даже зимой не опускается ниже +19 °С. Интересный факт в пользу посещения Камчатки зимой: большинство вулканов и гейзеров становятся особенно активными в период с ноября по апрель. В этих местах есть три природных заповедника и пять природных парков. Наверное, каждому любителю активного отдыха хотелось бы искупаться в термальном источнике, заглянуть в кратер вулкана, прикоснуться к затвердевшей лаве, своими глазами увидеть самый большой вулкан Евразии — Ключевской. Посетить Камчатский полуостров захочется еще не раз, чтобы снова соприкоснуться с силой и красотой поистине дикой и необыкновенной природы.

Вулканы Камчатки





Камчатский бурый медведь

На Камчатке удивительно все: морозной зимой на вершинах некоторых вулканов жарко, а летом в бассейне р. Камчатка не тают вековые ледники. Животный мир тоже весьма своеобразный. Здесь обитает самый крупный подвид медведей в Азии — бурый медведь. На Камчатке почти нет ящериц и лягушек (за исключением привезенных из других мест). Из земноводных можно встретить только тритона. В реках и озерах водится вкусная рыба семейства лососевых — хариус и микижа. На полуострове более 220 видов птиц, почти все небольшого размера. Но есть и огромные птицы, например белоплечий орлан, размах крыльев которого достигает 2,5 м. На побережье можно встретить тюленей и морских котиков, а также кожистую черепаху, мигрирующую из теплых морей.





Заснеженные вулканы



Вулкан Ключевской — самый большой действующий вулкан Евразии. Сейчас его высота составляет 4950 м и он продолжает расти. Вулкан считается молодым, его возраст — приблизительно 6000–7000 лет. За последние 270 лет он ни разу не затухал. Из кратера вулкана постоянно клубится дым, а иногда вытекает густая лава и вылетают бомбы. В 2004–2005 гг. произошло сильное извержение: вулкан выдохнул облако пепла рекордной высоты — более 8000 м.

Долина гейзеров

Вулкан Ключевской





Кислотное озеро в. Малый Семячик



Романтика сурового края

В Петропавловске-Камчатском разместитесь в гостинице. Познакомьтесь с культурой города. Посетите Камчатский государственный объединенный музей, музеи лосося и современного вулканизма. Искупайтесь в термальном источнике. Поужинайте в одном из местных ресторанов, закажите блюда из лосося и красной икры.

День
1–2

Направьтесь в п. Козыревск, по дороге посмотрите природу Камчатки. По льду переправьтесь через р. Камчатка. Разместитесь в одной из домашних гостиниц поселка. Утром отправьтесь к подножию в. Ключевской, посмотрите действующий в. Шивелуч. На автомобиле или снегоходе езжайте к вулканической р. Студеная. Изучите в. Безымянный, Ушковский, Крестовский. Проойдитесь по ледяным торосам.

День
3–5

Направьтесь в национальный эвенский п. Эссо. Искупайтесь в горячих источниках, полюбуйте течением р. Быстрая. В поселке разместитесь в небольшой гостинице. Посетите одну из национальных деревень коренных жителей Камчатки, познакомьтесь с культурой и бытом малых народов.

День
6–8

Вернитесь в Петропавловск-Камчатский. Слетайте на вертолете к действующему в. Горелый, приземлитесь на его вершине. Осмотрите кратерные озера, фумаролы и три кратера вулкана. Облетите в. Вилючинский. Сходите в долину р. Родниковой, где есть старая шахта добычи золота. Искупайтесь в местных горячих источниках.

День
9–11

На вертолете направьтесь в Долину гейзеров. Посмотрите извержение в. Карымский. Облетите кратер в. Малый Семячик с кислотным озером внутри. Осмотрите 18 действующих гейзеров и грязевых котлов долины, понаблюдайте за извержением гейзеров. В городе посетите сувенирные магазины. Сходите на рыбный рынок.

День
12–14

Долина гейзеров на Камчатке — одна из самых больших в мире и единственная на континенте Евразия. На сравнительно небольшой площади в 2 км встречается более 20 крупных гейзеров и множество горячих источников. Гейзеры способны поднимать столб горячей воды (до +95 °С) на высоту до 5 м. В июне 2007 г. на долину сошел большой оползень. Некоторые гейзеры были завалены и затоплены. В результате этого образовалась естественная дамба. В случае ее прорыва на месте долины может появиться озеро, которое полностью скроет все гейзеры.

ФЕВРАЛЬ





ФЕВРАЛЬ

Некоторые думают, что если отпуск выпал на февраль, то год можно считать испорченным. Спешим вас обрадовать: на просторах нашей необъятной Родины есть места, где можно отлично отдохнуть в феврале. Чтобы не замерзнуть, проведите отпуск активно или езжайте туда, где о зимних стужах и снеге ничего не знают.

Если вы привыкли проводить свободное время с пользой для здоровья, то отправляйтесь в путешествие по зимнему Алтаю. Горы, снег, удивительная природа, живописные озера, пешие прогулки, езда на снегоходах и экологически чистое окружение — что еще нужно в отпуске? Если вы хотите покататься на лыжах, то поезжайте на Северный Урал. Здесь вас ждет путешествие по самым глухим местам горного края. В качестве альтернативы можно предложить поездку на личном автомобиле по Воркутинскому тракту к одному из самых северных городов России, расположенному в Приполярном Урале, — Воркуте. Это путешествие для тех, кто даже

в отпуске не расстается с машиной. Продолжить зимний отдых можно в Якутии. В этом крае суровых морозов и снегов вы окунетесь в мистический мир северных народов, где зиму приносит Бык Холода, а весну — могучий Орел. Отправьтесь в незабываемый трехдневный тур на северных оленях по окрестностям якутских деревень и отведайте якутские деликатесы. Посетите самые знаменитые природные достопримечательности этого региона — Ленские столбы.

Если вы не хотите уезжать слишком далеко, то путешествие по мистическим улицам Санкт-Петербурга — то, что вам нужно. В зимнее время достопримечательности Северной столицы откроются перед вами с иной стороны. Тем, кто не желает видеть снег, стоит отправиться в Сочи. Конный тур по горным тропам Кавказа придаст вам силы для того, чтобы пережить зиму и не впасть в хандру. А вы говорили: «Некуда поехать...»

Праздники и культура



В Исаакиевском соборе

САНКТ-ПЕТЕРБУРГ ▶56

Прогуляйтесь по заснеженным улицам, насладитесь мистической атмосферой города, которая натолкнула Н. В. Гоголя написать повесть «Нос», а Ф. М. Достоевского — роман «Преступление и наказание».



РЕСПУБЛИКА САХА (ЯКУТИЯ) С. Иенгра ▶44

Это эвенкийское поселение — настоящее сокровище Якутии. Посетите этнографический музей и звероферму,

где разводят серебристо-черную лисицу. Вечером вас ждет выступление эвенкийского народно-фольклорного ансамбля. Талант и мастерство артистов покорают вас не меньше, чем национальные костюмы народов этого северного края.

РЕСПУБЛИКА АЛТАЙ долина р. Каракол ▶42

Природный парк в долине р. Каракол удивит вас живописными пейзажами и богатим наследием доисторической культуры. Посмотрите «Бичиктубомские наскальные рисунки», каменные изваяния, стелы и знаменитые курганы Башадар, Каракольские и Туэктинские.

Незабываемые путешествия



Оленеводческая база

САНКТ-ПЕТЕРБУРГ ▶56

Первое здание города — Петропавловская крепость — хранит много загадок. В далекие времена здесь царил жесткий режим. Прожить в таких условиях больше полугода мало кому удавалось. Некоторые работники Петропавловской крепости уверяют, что слышат по ночам стоны и крики, доносящиеся из камер. Возможно, убедиться в этом вам захочется лично.

РЕСПУБЛИКА САХА (ЯКУТИЯ) Оленеводческая база около с. Иенгра ▶44

Северный олень высоко ценится в Якутии. Охота на это животное позволила выжить первобытному человеку и заселить необъятные просторы северного края. Малочисленные народы Якутии до сих пор занимаются

традиционным оленеводством. Олень удивит вас своей выносливостью.

РЕСПУБЛИКА КОМИ Воркутинский тракт ▶54

Русские дороги — испытание для любого путешественника. Дорога до Воркуты — это не широкий современный автобан, а грунтовая дорога, покрытая толстым слоем снега. Единственным ориентиром служат только трубы газопровода.



Природные чудеса



Закат в Уральских горах

РЕСПУБЛИКА САХА (ЯКУТИЯ) Ленские столбы ▶58

Ленские столбы тянутся сплошной стеной вдоль правого берега р. Лена. Тут природа проявила себя в качестве гениального скульптора, придав скалам необычные очертания. Здесь чудятся средневековые замки, фигуры людей, животных, мифических героев. Место превращается в удивительный вход в сказочное королевство.

РЕСПУБЛИКА КОМИ Воркутинский тракт ▶54

Скромная, до слез трогательная красота Русского Севера навсегда останется в сердцах тех, кто хотя бы раз с ней повстречается. Заснеженные леса, силуэты заостренных гор, дивные рассветы и закаты надолго останутся в воспоминаниях.

КРАСНОДАРСКИЙ КРАЙ Горная система Западный Кавказ ▶50

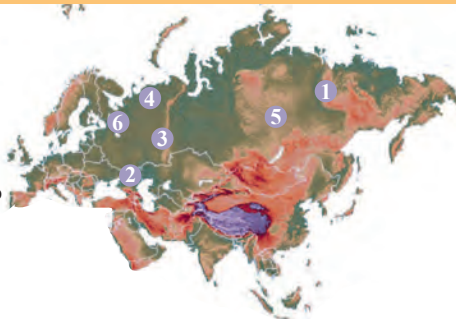
Захватывающие дух панорамы расположенных внизу г. Сочи и Черного моря, горы с обрывистыми краями и множеством красивых ущелий и загадочных пещер, многочисленные реки и водопады превращают февральский отпуск в предмет зависти коллег, оставшихся в окутанном морозом городах.



1. Республика Саха (Якутия)
Февраль в Якутии суровый. Отправляясь в путешествие зимой, будьте готовы к холоду.

2. Краснодарский край
Посещать горные районы Краснодарского края можно в любое время года. Верится с трудом, однако на черноморском побережье края даже в феврале может быть +10 °С. В предгорьях лежит снег. Температура на 10 °С ниже.

3. Свердловская область
Суровый климат области не останавливает любителей активного зимнего отдыха от посещения Уральских гор.



А когда еще, как не зимой, можно покататься на лыжах в одном из нетронутых уголков нашей страны?

4. Республика Коми
Зимы здесь суровые. Но для экстремального путешествия холод не преграда.

5. Республика Алтай
Республика Алтай всегда открыта для посещения. Холодная зима не пугает морозами. Здесь прекрасные возможности для активного отдыха. Изъезженные в летнее время туристами места в это время открываются с совершенно другой стороны.

6. Санкт-Петербург
Северная столица хороша в любом наряде. Зима придает ей особый шарм, а согреться можно в кафе или музее.

Роскошь и романтика



Якутская лошадь

РЕСПУБЛИКА САХА (ЯКУТИЯ)
Этнографический комплекс «Чочур Муран» ▶58

Ощутите себя хозяином судьбы, управляйте нартами, запряженными лайками, так, как душе угодно. Катание на собачьих упряжках — уникальная возможность стать властелином своей жизни посреди белого безмолвия якутской степи.

САНКТ-ПЕТЕРБУРГ ▶56

Санкт-Петербург роскошен в любое время года. Здесь каждая улица пропитана историей, и многие уголки хранят свои секреты. Освещенные фонарями и звездами улицы наводят людей на странные мысли, наполняя все вокруг мистикой. Это путешествие надолго останется в вашем сердце.

РЕСПУБЛИКА КОМИ
Воркутинский тракт ▶54

Только вообразите: за окном метель, под колесами пролетают километр за километром, а в машине играет любимая музыка и верный друг рассказывает интересную историю. Все это ждет вас в путешествии в славный г. Воркута.

РЕСПУБЛИКА САХА (ЯКУТИЯ)
с. Иенгра ▶44

Трехдневное путешествие на оленях по окрестностям с. Иенгра — словно маленькая жизнь, где единственный транспорт — северный олень, вечера скрашивают народные танцы, а ночь проходит в утепленной палатке.



Активные приключения



По горам зимнего Алтая

СВЕРДЛОВСКАЯ ОБЛАСТЬ
Горы Северного Урала ▶46

Не каждый решится провести отдых в суровых условиях вдаль от комфорта и благ цивилизации. Но, отправившись в путешествие по Северному Уралу на лыжах, у вас есть возможность



вырваться из привычной обстановки и побывать там, где не проехать на автомобиле и отсутствует сотовая связь. Сложное восхождение на вершину Уральского хребта и прокладывание лыжни по свежему упругому снегу — самые яркие моменты вашего февральского отдыха.

КРАСНОДАРСКИЙ КРАЙ
Горная система Западный Кавказ ▶50

Совершить путешествие по склонам гор будет вдвойне интересно, передвигаясь верхом на горном скакуне. Карачаевская, кабардинская или донская порода лошадей лучше всего подойдет для активного отдыха в горах главной здравницы нашей страны. Стройное благородное животное с умными глазами станет для вас настоящим другом.

РЕСПУБЛИКА АЛТАЙ
окрестности п. Онгудай ▶42

Алтай хорош в любое время года. Любители активного отдыха обожают его за те возможности, которые он предоставляет в зимний период. Если вы из их числа, то вам будет интересно покорять пики гор, исследовать горные перевалы и осваивать сложные лыжные трассы.

Семейный отдых



Ночной Санкт-Петербург

САНКТ-ПЕТЕРБУРГ ▶56

Попадая во власть мистического города, хочется приоткрыть завесу вековых тайн, изучить каждый уголок старых кварталов. Кто же вас останавливает? Начните увлекательное путешествие по самому загадочному и прекрасному городу в России. Это будет интересно и дружной компании, и семейной паре.

КРАСНОДАРСКИЙ КРАЙ
п. Дагомыс ▶50

Черное море, теплый воздух, горные склоны и чайные плантации ждут вас даже в феврале. Для тех, кто хочет всей семьей вырваться из уже поднадоевшей зимы, — это отличный вариант.



РЕСПУБЛИКА АЛТАЙ
окрестности п. Онгудай ▶42

В Алтае для любителей проводить отдых в семейном кругу есть множество увлекательных занятий. Лыжи и сноуборд для папы и сына, пешие прогулки и фотосъемка для мамы и дочки. А потом все наоборот...



РЕСПУБЛИКА КОМИ
Воркутинский тракт ▶54

Путешествие по Воркутинскому тракту не для легкой машины, а для внедорожника с большими колесами. Поездка на самый край страны — путешествие для любой пары, готовой проверить силу отношений на практике, а не на словах.

**РАЗНИЦА ВО ВРЕМЕНИ**

+3 ч.

КАК ДОБРАТЬСЯ

Из Москвы в Барнаул: самолет (4 ч. 10 мин.) — от 7000 RUR; поезд (56 ч.) — от 4250 RUR.

ТРАНСПОРТ

Алтайский край: автобус — 75–460 RUR; поезд — от 160 RUR.

ПОГОДА

Климат в регионе умеренно континентальный. Зима мягкая без сильных морозов и большого количества осадков. Средняя температура в феврале –15...–22 °С.

ЖИЛЬЕ


Стоимость номера в гостиницах Алтая — 260–840 RUR.

РАЗВЛЕЧЕНИЯ

Прокат лыж — 160 RUR/ч. Аренда сноуборда — 200 RUR/ч. Прогулка на снегоходе — от 150 RUR.

Наскальные рисунки скифского периода — это уникальные памятники пазырыкской культуры, оставленные легендарными скифами в середине I тыс. до н. э. В Алтайском крае обнаружено более 10 000 наскальных рисунков с изображениями животных и охотников. Встречаются также изображения фантастических существ, мистической свастики и рунические надписи. Рисунки скифов выполнены оригинальным образом: животные всегда изображались в движении и сбоку, а голова у зверя часто обращена в сторону к зрителю.

Наскальные рисунки



Горы Алтая



ЗИМНИЙ АЛТАЙ

Алтайский край — замечательное место отдыха для тех, кто хочет весело и интересно провести время зимой. Дивная природа Алтая, его чистейшие озера и упоительный горный воздух всегда будут вызывать самые нежные чувства в вашем сердце. Этот уголок земли еще не пресыщен цивилизацией. Пока он мало известен среди путешественников и только начинает привлекать их внимание. Здесь есть замечательные зимние курорты с достойным сервисом и прекрасные горные трассы. Отпуск на Алтае — отличная возможность отдохнуть в комфортных условиях за небольшую плату. Любителям активного времяпрепровождения будет интересно покорять пики гор, исследовать горные перевалы и осваивать сложные горнолыжные трассы. Люди, предпочитающие увлекательные путешествия, смогут отправиться на экскурсии к достопримечательностям и памятникам культуры. Для тех, кто хочет провести отпуск с семьей, здесь также найдется множество увлекательных занятий.

Зимний лес





Каменные изваяния Алтая — это столбы с высеченными изображениями людей, оставленные тюрками в VI–IX вв. Статуи — памятная дань усопшим предкам. Как правило, это были изображения мужчин с широкими скулами, раскосыми глазами, усами и узкой бородой. Все памятники разные, некоторые выполнены очень грубо, угловатые с едва угадываемыми чертами лица. Другие, наоборот, изящные с четким силуэтом и выразительной мимикой. Их по праву можно назвать скульптурными произведениями искусства. По древнему поверью, обряд шамана воскрешал душу умершего воина и помещал ее в камень, так воин надеялся на бессмертием.

Каменный воин



Таинственная пещера



Обрывистые скалы



Прогулка на снегоходе

Природа Алтая уникальна: россыпи чистейших горных озер, вековые сосны, раскидистые лиственницы и красивейшие горные ландшафты. Чтобы увидеть все красоты края, потребуется не одна жизнь, ведь здесь около 30 горных вершин высотой до 4500 м, более 20 пещер глубиной до 340 м, около 250 перевалов и приблизительно 1300 ледников. У Алтайского края богатая история. На его территории найдено множество памятников культуры, которые рассказывают о жизни народов, населявших Алтай в разное время. Самые древние следы присутствия человека на этой земле появились 1,5 млн лет назад. В Алтайском крае можно посмотреть скифские курганы, величественные древнетюркские каменные изваяния, наскальные рисунки и загадочные рунические письма.

По склонам Алтайских гор

Из Барнаула отправляйтесь в г. Бийск. В Бийске разместитесь в одной из местных гостиниц, побродите по городу. Насладитесь шедеврами сибирской архитектуры, посетите исторический комплекс «Бийское архиерейское подворье», посмотрите Успенский собор, сходите на экскурсию в краеведческий музей. На следующий день езжайте в горнолыжный комплекс «Семинский перевал» на автобусе Бийск — Онгудай, который каждый день отходит в 12 ч. 25 мин. Разместитесь в коттедже.

Насладитесь зимним отдыхом в горах. Покатайтесь на лыжах, сноуборде или коньках. На лыжах или подъемнике отправляйтесь к горным вершинам, взгляните вниз с высоты птичьего полета. Спуститесь с гор на ватрушках. Прогуляйтесь на лошадях по горным склонам. Отправляйтесь на экскурсию в природный парк в долине р. Каракол. Посмотрите на «Бичиктубомские наскальные рисунки», каменные изваяния, стелы и знаменитые курганы Башадар, Каракольские и Туэктинские.

После завтрака езжайте на снегоходах по склонам перевала. Посетите маральник — место, где в естественных условиях проживают прекрасные алтайские олени маралы. Полюбуйтесь великолепными видами. Пешком отправляйтесь к горе Сарлык и посмотрите на скалы причудливой формы под названием Ласточкино гнездо. На снегоходах следуйте к месту под названием Жертвенник, где когда-то стоял жертвенный столб, а сейчас расположены уникальные скалы.

После завтрака отправьтесь на автомобиле по древнейшему торговому пути — Чуйскому тракту. По дороге посетите место слияния р. Чуи и р. Катунь. Заедьте на один из самых крутых перевалов Горного Алтая — Чике-Таман. Посмотрите природный памятник «Красные ворота» и живописную систему озер на Улаганском перевале. Возвращайтесь на базу и приготовьтесь к обратной дороге.

День
1–2День
3День
4–5День
6

**РАЗНИЦА ВО ВРЕМЕНИ**

+6 ч.

КАК ДОБРАТЬСЯ

Из Москвы в Якутск: самолет — от 27 000 RUR. Организованное путешествие по эвенкийским деревням Якутии по описанному маршруту — от 50 000 RUR.

ТРАНСПОРТ

Все передвижения по описанному маршруту включены в стоимость тура.

ПОГОДА

Средняя температура февраля в районе д. Нерюнгри -20 ... -25 °С.

ЖИЛЬЕ

Стоимость номера в гостиницах Якутска: s/d — от 1000/1500 RUR. Аренда комнат со включенным завтраком — от 900 RUR. Проживание в Якутске и эвенкийском с. Иенгры входит в стоимость тура.

Один из самых маленьких аэропортов в стране, д. Нерюнгри



Выступление эвенкийского народно-фольклорного ансамбля



ЯКУТИЯ: МИСТИКА И ХОЛОД

Холод и мистика в Якутии — два самых распространенных явления. Занимая первое место по площади среди всех областей и автономных округов, Якутия остается самым неизученным краем нашей Родины. Путешествие сюда — словно полет на другую планету. Здесь действуют только законы, написанные природой. Знакомство с культурой, обычаями и легендами Якутии придаст любому путешествию особый шарм и сделает его незабываемым.

По поверьям якутов, мифический Бык Холода (Зимы) создает зиму своим ледяным дыханием. Современным воплощением священного быка стал Чысхаан — якутский Дед Мороз. Костюм Чысхаана узнать легко: его венчают рога — символ мифического образа Быка Зимы. Именно от Чысхаана современный Дед Мороз стал символом холода, отсюда он начинает путешествие по всей стране.

Зимний якутский полдень



Вякутской мифологии мифический Бык Холода олицетворяет неотвратимую стихию, бушующую восемь месяцев в году. По поверьям якутов, мороз, холод и зима в целом — стихии, рождающиеся из Воды. Быка рождает океан, расположенный на севере, он же забирает его обратно. В мифах Бык Зимы представлен как белое огромное животное, с голубыми пятнами, с великолепными прозрачными рогами и дыханием, которое превращает в лед все, чего оно сможет достигнуть. Зверь, обходя просторы якутской земли, заставляет всю природу края погружаться в сон, сковывает ее вечной мерзлотой. Якуты верят, что священный Бык каждый год, начиная с осени, появляется на берегах Северного Ледовитого океана. Бык Холода возвращается в океан с наступлением весны. За один день до конца первого месяца каждого нового года с юга прилетает могучий Орел — дитя неба и символ тепла. Он сгребает снег со своего гнезда и издает звонкий клекот, от которого Бык Зимы начинает отступать, а в определеннный день у него отламывается один рог, затем — другой. Со временем отваливается и голова, а туша священного животного уходит в океан вместе с ледоходом.

Образ Быка Холода явно списан древними якутами с мамонта. Останки этого животного чаще всего находят в вечных льдах Якутии. Возможно, образ мамонта и породил удивительные легенды о Быке.

Кочевой тур в с. Иенгра

В Якутске отдохните, осмотрите город. На следующий день отправляйтесь в аэропорт, летите в д. Нерюнгри. Следуйте до эвенкийского с. Иенгра. Разместитесь в гостевом доме, познакомьтесь с селом, его историей и культурой. Посетите этнографический музей и звероферму, где разводят серебристо-черную лисицу. Вечером вас ждет концерт эвенкийского народно-фольклорного ансамбля.

День
1-2

Утром на буранах отправляйтесь на оленеводческую базу. Познакомьтесь с бытом оленеводов. После инструктажа по технике безопасности поучитесь езде на оленьих упряжках. Проведите суровую якутскую ночь в утепленных палатках.

День
3

Следующие три дня проведите в разъездах верхом на оленях. Насладитесь зимней погодой Якутии. Принимайте активное участие в разбивке лагерей и приготовлении ужина. На седьмой день возвращайтесь в Иенгру, затем в Нерюнгри. Летите в Якутск.

День
4-7

Последний день путешествия посвятите осмотру Якутска. Отведайте деликатесы края.

День
8



Северный олень

Северный олень во все времена ценился в Якутии. Охота на него позволила выжить первобытному человеку и заселить необъятные просторы Якутии. Малочисленные народы этого края до сих пор занимаются традиционным оленеводством. Олень здесь — основной вид транспорта, его шкуры служат для пошива зимней одежды, обуви, а также в качестве основного материала, покрывающего кочевые жилища. Нежное вкусное мясо оленя обладает высококачественными диетическими свойствами. Северный олень приземист, с вытянутым туловищем, короткими ногами и копытами в два раза больше, чем у обычных оленей. Однако сильный мороз для этого животного не беда, а корм оно может добывать самостоятельно из-под снежного покрова.

Безмолвие Якутии



Лед и скалы Якутии



Вместо машин в Якутии используют северных оленей



**РАЗНИЦА ВО ВРЕМЕНИ**

+2 ч.

КАК ДОБРАТЬСЯ

Из Москвы в Екатеринбург: самолет — от 4500 RUR; поезд (30 ч. 45 мин.) — от 4350 RUR. Из Екатеринбурга в г. Карпинск: рейсовый автобус (12 ч. 20 мин.) — 710 RUR.

ТРАНСПОРТ

Основным способом передвижения по данному маршруту будут лыжи. Свердловская область: рейсовый автобус — 710–770 RUR.

ПОГОДА

Климат умеренно континентальный. Возможны резкие перепады температур. Средняя температура в феврале –10...–20 °С. В горах дует сильный холодный ветер. Снега зимой выпадает много.

ЖИЛЬЕ

Цена за номер в гостиницах г. Карпинска — от 550 RUR, проживание в общежитии обойдется в 200 RUR. Стоимость тура по похожему маршруту — от 20 000 RUR. Теплый спальный мешок — от 5000 RUR.

Уральские горы



ПО ГОРАМ СЕВЕРНОГО УРАЛА

Не каждый решится провести отпуск в суровых условиях вдали от комфорта и благ цивилизации. Пуститься в приключение по глухим местам Северного Урала смогут только настоящие мужчины, в чьих сердцах живет романтика и учащается пульс при одной только мысли об опасностях. Эти земли не избалованны вниманием человека. При прогулке вдоль замерзшей реки в таежном лесу вам не встретится магазин или уютное кафе. Даже следы блуждающего охотника — большая редкость. Здесь будете только вы, морозный ветер и дикая природа Северного Урала. Такой отдых запомнится надолго, ведь не каждый день удается вырваться из привычной обстановки и отправиться в край, где не проехать на автомобиле и нет сотовой связи. Подняться на вершину Уральского хребта и прокладывать лыжню по свежему снегу будет легче, если рядом окажется настоящий друг. Он всегда протянет руку помощи, поделится припасами и скрасит одиночество. Эта поездка — прекрасный способ проверить стойкость характера и узнать ценность настоящей дружбы.





Отдых в палатке



Северный Урал — величественный край матушки России. Он простирается на многие километры и убегает за горизонт синими шапками гор. Скользя на лыжах по просторам Урала, нельзя не восхищаться его природой. Высокие хвойные деревья стремятся в небо, все вокруг покрыто чистейшим белым снегом. Здесь можно увидеть следы диких животных и даже повстречать стадо оленей, которые свободно кочуют по местным лесам. В этих местах царят тишина и упоительная свобода вдали от городской суеты. Запаситесь теплой одеждой и походной провизией, впереди — сложный путь вдоль замерзших горных рек и заброшенных селений к двум горным вершинам Урала.



На лыжах по Северному Уралу

Вековые ели



Конжаковский камень

«Денежкин камень» — один из крупнейших заповедников в России. Его площадь составляет более 78 000 га. Он расположен на склонах гор Северного Урала. Заповедник охватывает несколько вершин и множество речных долин. Здесь произрастают густые горно-таежные леса, обитает 37 видов млекопитающих и 140 видов птиц, некоторые из них занесены в Красную книгу Российской Федерации. В июне 2010 г. на территории заповедника вспыхнул сильный пожар, в результате которого было повреждено более 3300 га земли и погибло много животных. Конжаковский Камень — самая высокая точка Конжаковского массива и одна из высочайших вершин Уральских гор. Ее высота составляет 1569 м. Склоны горы покрыты таежным лесом и изрезаны множеством рек. У подножия гор расположены платиновые месторождения.





Серебряные ветви



Стадо оленей в заповеднике

Лыжное путешествие

Из Екатеринбурга на рейсовом автобусе отправляйтесь в Карпинск. Разместитесь в местной гостинице, побродите по небольшому городку. Загляните в краеведческий музей, посмотрите Богословский собор, Мемориал Славы. На следующий день на попутном транспорте езжайте в п. Галка. Переночуйте у местных жителей или в общежитии.

День
1–3

Позавтракайте и приготовьтесь к дальнейшему путешествию, проверьте запасы провизии и теплой одежды, после чего покиньте поселок и направьтесь по автотрассе к р. Лобва (30 км). Путешествие лежит вдоль границы заповедника «Денежкин Камень», старайтесь не нарушать ее. В долине р. Лобва разместитесь в одном из заброшенных домиков на берегу. Утром продолжите путь по совершенно безлюдной местности вдоль замерзшей реки к с. Серебрянка (25 км), отдохните.

День
4–5

После завтрака отправьтесь в п. Кытлым (12 км). Разместитесь в рабочем общежитии и запаситесь продовольствием. На следующий день по едва заметной тропе идите к горе Конжаковский Камень (22 км). Заберитесь на каменное плато, ориентируясь по колышкам, найдите охотничью избушку, где и заночуйте. Утром оставьте вещи в избушке и поднимитесь на вершину горы. Заберите вещи и по проложенной лыжне вернитесь в п. Кытлым.

День
6–8

После завтрака отправляйтесь в небольшой п. Северный (8 км). Из поселка продолжите путь к горе Косьвинский Камень (14 км). Сначала двигайтесь вдоль р. Северная, а потом с р. Ободранки поднимитесь на вершину горы. С высоты посмотрите на окутанные туманом окрестности, на контуры гор и дивные ландшафты у подножия. Возвращаясь обратно, остановитесь в одном из заброшенных домиков платиноискателей. Утром после завтрака отправьтесь в п. Кытлым.

День
9–10

После завтрака походите по поселку, посетите рудоуправление и договоритесь об экскурсии на один из платиновых приисков. Посмотрите драги — мощные сооружения для разработки месторождений золота и платины. На машине отправьтесь на станцию «Вья», где сядьте на поезд до Екатеринбурга.

День
11–12

**РАЗНИЦА ВО ВРЕМЕНИ**

Время московское.

КАК ДОБРАТЬСЯ

Из Москвы в Сочи: самолет (3 ч.) — от 3500 RUR.
Из Москвы в г. Дагомыс: поезд (28 ч.) — от 2818 RUR.

ТРАНСПОРТ

В основном вы будете путешествовать на лошадях. Сочи и его пригород: автобус/маршрутное такси — от 50 RUR.

ПОГОДА

В Сочи даже в зимние месяцы температура не опускается ниже 0 °С. Средняя температура февраля +8...+12 °С. Высокий уровень влажности. Скорость ветра — 1–2 м/с.

ЖИЛЬЕ

Стоимость номера в гостиницах г. Дагомыса в несезонные месяцы — от 600 RUR.

РАЗВЛЕЧЕНИЯ

Стоимость тура — 14 900 RUR. Цена за экскурсию — от 600 RUR/чел.

ПО ГОРНЫМ ДОРОГАМ СОЧИ

Февраль — замечательный месяц, чтобы посетить Сочи и полюбоваться дивной природой этого края. Конечно, жаркого солнца и теплого моря вы не застанете, но зато у вас будет прекрасная возможность без лишней суеты и многолюдности посмотреть достопримечательности и насладиться природными красотами. Сочи — город с великолепными горами, лазурными озерами и потрясающими водопадами. Путешествие по склонам гор будет вдвойне интересно, если в него отправиться верхом на горном скакуне. Для таких прогулок в Сочи используют породы лошадей, которые столетиями обитали на склонах крутых гор. Карачаевская, кабардинская и донская лошади рождаются с умением взбираться на крутые склоны. Эти благородные животные сами выберут правильную дорогу и помогут преодолеть длинный путь. Поездка на лошадях доставит множество приятных эмоций, которые будут долго согревать душу.

Вам предстоит совершить не одну верховую прогулку по прекрасным горам Сочи. Вы посмотрите водопады, завораживающие ущелья и познакомитесь с культурой адыгейского народа. С вершин гор открываются захватывающие дух панорамы Сочи и Черного моря. Горы имеют обрывистые края со множеством красивых ущелий и загадочных пещер. Многочисленные реки превратили этот край в царство водопадов. Некоторые водопады — бурлящие с большим количеством потрясающих каскадов. Другие, наоборот, прямые, обрывистые, и вода падает с большой возвышенности, высоко поднимая холодные брызги.

Не забудьте посетить чайные плантации. Удивительно, что в северных широтах растет чай, ведь для этого растения надо больше солнца и влаги, чем может быть в Сочи. Но уникальная горная природа и заботливый уход помогли создать особенный микроклимат для капризных растений. С тех пор на этой земле произрастает один из лучших чайных сортов мира.

Манящие горы



