



СОДЕРЖАНИЕ

Предисловие..... 5

ГЛАВА 1.

Места силы и тайны природы 6

ГЛАВА 2.

Горы, где живут духи 54

ГЛАВА 3.

Следы исчезнувших цивилизаций..... 102

ГЛАВА 4.

**Человеческие творения, живые
и умирающие 140**



ПРЕДИСЛОВИЕ

Современный человек планирует экспедицию на Марс и серьезно обсуждает перспективы космической колонизации. Он грезит безжизненными каменными пустынями за десятки парсеков от Земли и не замечает волшебной красоты собственной планеты, хотя она хранит столько тайн, что хватит удовлетворить исследовательский дух десятков будущих поколений.

В этой книге мы не раскроем этих тайн. Напротив, мы расскажем о загадках. Причем все они здесь, рядом, на необъятной территории России.


Мы поведаем о таинственных местах силы, издавна влекущих людей. Мы ищем там впечатлений не столько для ума, сколько для духа.. Ибо в таких местах в наш материальный, привычный мир прорывается неведомое. Оно может быть опасным. Ведь Земля, как всякий любящий родитель, обозначает нам границы дозволенного и говорит: «Туда нельзя». Не услышавшие ее мудрых предостережений платят дорогую цену.

Неведомое обитает не только в природных объектах, но и в творениях человека. Словно птица, которая с одинаковым успехом может поселиться в дупле или в скворечнике. Человек тоже создает пространство вокруг себя и наделяет его своей энергией, впечатывает в камень дурные поступки, обжигает магией неистовых желаний. Так рождаются городские легенды, дома с привидениями или заброшенные поселения, где бродят тени покинувших их людей.

Прочитав эту книгу, вы точно будете знать, где провести следующий отпуск. Но самое главное, вы убедитесь, что не разучились удивляться. А ведь старик Аристотель уверял, что именно с удивления начинается познание. В том числе и самого себя.

1.

Места силы и тайны природы





ОСТРОВА

ОЗЕРА

ДОЛИНЫ

ПЕЩЕРЫ







Наши древние предки считали Землю живым существом и одухотворяли все ее многочисленные проявления. Дожди и грозы, озера и камни, деревья и горы — все было для них таким же творением Высшего Неведомого, как и сам человек. Все обладало характером, могло вредить или помогать. Все требовало считаться с ним, и потому древний человек ходил по земле куда более осторожно, чем его самоуверенные потомки.

Он не строил адронных коллайдеров и не знал секретов атомного ядра, но интуитивно чувствовал: на земле есть места, где земное и зримое соединяется с небесным и незримым. Он называл их местами силы.

Такие объекты не укладываются в рамки привычного. Сюда едут, чтобы добавить собственную версию к десяткам существующих гипотез, пытающихся объяснить загадки, загаданные самой природой.

Если вам начинает казаться, что мир вокруг изучен, описан, классифицирован и разложен по пыльным архивным папкам, стоит отправиться в танцующую рощу Куршской косы, на арктический остров Чамп или полное мистики и аномалий озеро Байкал. Там человека настигает понимание, сколь ничтожно мало знание, именуемое официальной наукой, перед лицом безграничной тайны живой планеты Земля. Там самоуверенность сменяется почтением, границы сознания расширяются и мир вокруг перестает быть плоским и обыденным. И, право, это стоит испытать!

«МЯЧИ БОГОВ» с острова Чамп



Где находится:
на береговой линии
острова Чамп, входящего
в архипелаг Земля
Франца-Иосифа.
Административно
относится
к Архангельской области.

Затерянный в Северном Ледовитом океане островок Чамп площадью чуть меньше 400 квадратных метров с недавних пор регулярно принимает туристов. Сюда их влечет кое-что поинтереснее, чем живописные арктические пейзажи. Здесь в 2001 году обнаружены загадочные каменные шары идеальной формы. Самые большие из них — выше человеческого роста.

Главный аттракцион путешествия на остров Чампа состоит в придумывании собственной версии их происхождения — в дополнение к самым невероятным гипотезам, скопившимся к этому времени.

ЗАГАДКИ КАМЕННЫХ ШАРОВ

Остров похож на гигантское футбольное поле, на котором таинственные великаны оставили забытые мячи. Шары живописно разбросаны по побережью. Все они идеально круглой формы, словно наглядное пособие из школьного кабинета геометрии, и состоят из плотно спрессованного песчаника. Это, пожалуй, все, что ученые могут точно сказать о загадочных шарах. Дальше начинаются вопросы.

Природного или рукотворного происхождения эти объекты? Если рукотворного, то кому приписать их создание, учитывая, что остров Чампа необитаем? Если же это результат обмывания водой обычных камней за счет вращательных движений в лунках тающих ледников, то какого размера должны быть лунки для камней трех метров в диаметре? Почему шары обнаружены только в 2001 году,

хотя высадка на остров совершалась и раньше? Например, в 1904 году здесь побывал арктический исследователь Уильям Чамп, именем которого и назван остров. Почему в фольклоре и местных преданиях северных народов не сохранилось упоминаний о столь необычных объектах?

ВЕРСИЯ ГЕОЛОГИЧЕСКАЯ

Как минимум одна гипотеза, претендующая на звание научной, в отношении каменных шаров Чампа имеется.

Ничего особенного, уверяют геологи. Это всего лишь конкреция. То есть образование неких сгущений вокруг ядра в осадочных горных породах. Так же формируется жемчужина вокруг попавшей в раковину песчинки. Ядром для такой собирательной кристаллизации могут быть раковины, органические остатки животных или растений, кусочки породы. Поскольку кристаллизация происходит в однородной породе, как правило, в мягких отложениях бывшего морского дна, песках и глинах, то рост наслоенный вокруг ядра равномерен во всех направлениях. Так получается форма шара. А когда под воздействием внешних факторов происходит разрушение и размывание породы вокруг конкреций, они выходят на поверхность, будто



Во время круизов в Арктику ледоколы обязательно делают остановку на острове Чамп. Шары обнаружены лишь здесь, на других островах архипелага их нет.



поднимаются из-под земли. При этом сроки формирования шаров могут быть как длительными, так и достаточно небольшими, исчисляемыми годами, а не столетиями.



Самые маленькие шары на острове Чампа размером с мяч для пинг-понга. В одном из объектов обнаружены зубы древних акул.

ВЕРСИЯ ЭЗОТЕРИЧЕСКАЯ

Верить геологам скучно и не романтично. Поэтому вокруг каменных шаров множество разных экзотических догадок. Вот лишь некоторые из них. Это неорганическая форма жизни. Ядра древних орудий. Яйца динозавров. Рукотворный атлас созвездий, часть инструментария древних обсерваторий. Семена гигантских кремниевых деревьев...

А один из сторонников альтернативных версий происхождения каменных шаров, швейцарец Эрих фон Дэникен, назвал их «мячами, в которые играли боги». Без этого поэтического эпитета сегодня не обходится ни одна публикация о каменных шарах.

ВЕРСИЯ ИНОПЛАНЕТНАЯ

Ну и, конечно, куда же без инопланетян. Обратите внимание, говорят сторонники этой теории, каменные шары расположены практически во всех частях света, представляя собой энергетическую сеть, охватывающую всю планету. Они имеют взвездное происхождение и являются энерге-

тическими модулями, связанными в единую замкнутую систему, позволяющую отбирать энергию из любого близлежащего объекта.

Шары — хранители не только энергии, но и информации. Это датчики процессов, происходящих в той среде, где они находились: под водой, на поверхности или в толще земной коры. Наполнившись энергией и информацией, шар «всплывает» наверх. При этом сеть энергетических хранилищ была развернута сравнительно недавно, что и подтверждает факт обнаружения шаров в разных частях света только в XX веке. В интернете можно отыскать свидетельства экстрасенсов, работающих с каменными шарами как с живыми мыслящими субстанциями. Какой из версий верить — оставляем на усмотрение пытливого читателя.

ГДЕ ЕЩЕ ЕСТЬ КАМЕННЫЕ ШАРЫ?

Каменные шары Чампа не единственные. Сферические объекты из гранита, обсидиана или песчаника находят практически на всех континентах Земли — в Центральной и Северной Америке, Новой Зеландии, Южной Америке, на острове Пасхи, в странах Европы, Азии и Африки. В России одиночные шары можно встретить на Камчатке, Шпицбергене, Сахалине, в Крыму, Дагестане и на Байкале.



Вот так выглядят новозеландские шары — южные родственники конкреций с арктического острова Чамп. Похоже?

ШУМАКСКАЯ ДОЛИНА — место для белых душ

Где находится:
Окинский район
Республики Бурятия,
в 310 километрах
от Иркутска,
в 210 километрах
от Байкала.



Долину реки Шумак надежно охраняют Восточные Саяны. Попастъ сюда можно только на вертолете или через труднодоступный горный перевал. Бурятские предания говорят о том, что осилить дорогу сюда могут только люди с белой душой, то есть с чистыми намерениями. Остальным Шумак откажет в гостеприимстве, и необъяснимые обстоятельства будут препятствовать путешествию. Те же, кто доберется до затерянной в горах долины, получают в награду легендарные целебные источники, возможность увидеть древние святилища бурятов, бирюзовые озера, хрустальной чистоты водопады, облака, на которые можно смотреть сверху вниз, и исцеленную душу.

СКАЛА ИСПОЛНЕНИЯ ЖЕЛАНИЙ

Река Шумак с двух сторон зажата склонами гор. На левом берегу издали заметны Священные столбы — сорокаметровые конические образования, порождения мезозойской эры. По-бурятски — Хуухэйин-хада, что значит «Гора-ребенок», «Детская гора». Это обиталище духа-хранителя волшебной долины, культовое место бурят. По дороге к нему встречаются многочисленные жертвенники, деревья в разноцветных ленточках, каменные алтари обо.

Долина богата редкими растениями. Туристы здесь предпочитают чай из саган-дайль — по-научному «рододендрон Адамса», а в переводе с бурятского — «продлевающий жизнь».





Жертвенники и каменные алтари обо встречаются в Шумакской долине повсеместно.

Бездетные пары издавна приходили сюда просить духов даровать им детей. За многие века светлые людские мольбы словно впечатались в камень, сделав скалу местом средоточия положительной энергетики. Об этом в один голос говорят все побывавшие на Детской горе. Из головы сами собой уходят злые мысли, душа обретает внутреннюю тишину.

ТУРЫ ЗА ЗДОРОВЬЕМ

На Шумак едут ради здоровья не только душевного, но и телесного. Негласное название этих мест — долина ста источников. Рассказывают, что много лет назад охотник из племени сойотов, охотясь в здешних горах, подстрелил оленя. Преследуя раненого зверя, забрался в незнакомую долину и обнаружил его лежащим в грязной луже. Внезапно олень поднялся на ноги и ускакал, полный сил, словно не было никакой раны. Так охотник упустил добычу, зато нашел долину, полную лечебных источников. У бурятов многие века существовало правило: заболел человек — заворачивать в одеяло и везти на Шумак. Он поставит на ноги.






Местная шутка гласит: тот, кто едет лечиться на Шумак, должен обладать крепким здоровьем. Это намек на трудность доступа к этим местам. Но тяжелая дорога вознаградит путешественника уникальным природным комплексом минеральных и термальных источников вкупе с целебным воздухом кедрового леса.

Поразительный факт: источники расположены по соседству, но вода по составу отличается даже в тех, что совсем рядом. Говорят, что у источников издавна были пояснительные надписи на монгольском и бурятском языках с обозначением диагноза для каждого, сделанные ламами-целителями. Они не сохранились, но нарисованные краской заметки на камнях, теперь уже по-русски, есть и сейчас. Здесь можно прочесть: «бронхит», «сердце», «зубы», «желудок», «глаза» и даже экзотические диагнозы «мужское упрямство» и «женские капризы».

Чтобы задобрить духов, туристы оставляют в долине мелкие приношения – монеты, сладости. А на Детскую гору несут игрушки.

Для любителей медитаций на Шумаке есть потрясающие места – камни, стоящие прямо в воде. Шум реки позволяет полностью слиться с ней.



Согласно классификации минеральных лечебных вод, воды первых двух линий Шумака – кремнистые, углекислые средней концентрации. Воды третьей линии – радоновые.

Источники делятся на три зоны. В первой самая холодная вода, от 10 до 35 градусов. Во второй — теплее, 25–35 градусов. Третья — это природные бассейны в устье правого притока Шумака с температурой воды до 45 градусов. Вода из питьевых источников собирается в один большой ручей и образует небольшое грязевое озерцо, по берегам которого в летний сезон бродят перемазанные грязью счастливые люди.

Неоднократно замечено, что вода, вывезенная за пределы долины в бутылках, теряет лечебные свойства. Выходит, главный исцеляющий фактор — сила этого края. Возможно, помощь его духов-хранителей. Поэтому на Шумаке действует строгий этический кодекс для посетителей. Здесь нельзя ругаться, мусорить и ссориться. Иначе есть риск рассердить местных духов.. По легенде, ими стали две сестры — Должон и Молжон. Отец вез их к целебным источникам, но девушки погибли. Прожив не очень счастливую

жизнь, сестры очень хотят, чтобы люди вокруг ценили счастье жить, были терпимее друг к другу и умели радоваться каждому дню.

Путешественники привязывают к дереву ленточки, обязательно две — дар каждой из сестер, и отправляются слушать древнюю музыку самой природы в шуме горной реки. Ведь по большому счету люди едут сюда отдохнуть от цивилизации, ими же самими и созданной.

Спуск с перевала.
Тропа к минеральным
источникам.



ОСТРОВ ОЛЬХОН — главная чакра Байкала

Где находится: на озере Байкал, 256 километров от Иркутска по трассе.



Скала Шаманка — обитель властителя Ольхона. Обычные же люди видят просто каменный двугорбый утес.

20

Места силы и тайны природы

Ольхон — третий по величине озерный остров в мире. Два других находятся в Канаде. Но интересен он не своими размерами. И даже не тем, что электричество сюда провели только в 2006 году. И не тем, что он располагается недалеко от максимальной отметки глубины Байкала — 1642 метра.

Ольхон — это сердце Байкала. Его квинтэссенция. Магическая суть. Кто хоть раз бывал в этих местах, подтвердит: невероятная мощь Байкала ощущается почти физически. Не поэтому ли местные жители считают его живым и никогда не называют озером? Только морем.

Примерно в центре этого моря расположен остров Ольхон. Здесь все особенное. Почти никогда не бывает дождей. Зимой здесь холоднее, а летом жарче, чем вокруг. Густые хвойники и болота, равнины и горы, могучие лиственницы и мхи, песчаные дюны и целебные ключи — все разнообразие природных ландшафтов уместается на острове длиной всего 71 километр. Ольхон — словно планета в миниатюре.

БАЙКАЛЬСКИЕ ПРЕДАНИЯ

Остров — рай для археологов. Здесь 143 археологических объекта. Но еще больший рай здесь для любителей древних легенд и аномальных явлений. Буряты верят, что

Выражение «ольхонский дождь» среди жителей Байкала считается шуткой. Здесь солнечно в среднем 300 дней в году.

Ольхон — священный остров. Когда-то небесные владыки тэнгэри отправили на землю 13 своих сыновей, чтобы справедливо управлять землей, даря ее жителям мир и покой. Один из них — Хан Хутэ-баабай — избрал своим земным пристанищем остров посреди Байкала, который с тех пор считается его обителью.

Старинные предания рассказывают, что именно с Ольхона берет начало бурятский народ. Однажды могучий охотник Хоридой увидел купающихся в озере прекрасных дочерей Неба. Ему удалось спрятать лебединые крылья одной из



Добраться до Ольхона можно только по воде. Летом работает паромная переправа, зимой ездят прямо по льду.



красавиц, ставшей его женой. Одиннадцать их сыновей стали родоначальниками бурятских родов. А прекрасная дева-лебедь все-таки получила обратно свои крылья и улетела в небесную обитель.

СКАЛА ШАМАНКА

Главная скала Ольхона — Шаманка. Это возвышающиеся над водой два утеса высотой 30 и 42 метра, связанные с берегом низкой широкой косой. Шаманка — камень-храм, намоленный веками. Говорят, что в момент трансформации сознания шаманы видят эту скалу как хрустальный дворец с ведущей в небо лестницей.

Внутри есть пещера. Рассказывают, что в незапамятные времена в ней жил жестокий Гэген-бурхан, проливший немало крови местных жителей. А на мысе Ижемей обитал мудрый отшельник Хан-гута-бабай. Однажды женщина, потерявшая мужа, сумела пробраться к мудрецу, невзирая на то, что дорогу к нему преграждали камнепады, и по-

просила об избавлении людей от злого мага. Магический поединок закончился победой Хан-гута-бабая. А злодей навсегда покинул Ольхон.

Шестиметровая пещера в скале, по мнению некоторых, служит порталом в иные измерения. В старину местные жители старались ездить мимо Шаманки не иначе как с перевязанными тряпками копытами коней, чтобы не тревожить духов. Женщинам категорически запрещалось даже близко подходить к пещере. Теперь традиции забыты, и деятельные туристки нарушают древний запрет, вызывая суровое неодобрение местных.

К Шаманке ведут тринадцать священных столбов сэргэ. Это небесная коновязь. Считается, что к ним привязывают коней местные духи эжины. А люди повязывают на столбы цветные ленточки, чтобы их задобрить. Просящие оставляют подношение духам: монетку, сладости или молоко. Считается, что нельзя просить, ничего не дав взамен, иначе Небо заберет что-то само, следуя закону равновесия. По этой же причине с Ольхона не рекомендуют ничего увозить домой. Даже камешек, взятый в качестве сувенира, способен вызвать гнев духов и принести неосторожному туристу немало болезней и бед.



Цвет платка, повязанного на священный столб сэргэ, имеет символический смысл. Белым благодарят духов. Зеленым просят об урожае и достатке. Красный помогает в семейных делах.



Скала Шаманка
считается одной
из девяти святынь Азии.



ОЛЬХОНСКИЕ АНОМАЛИИ

На Ольхоне наблюдается огромное количество аномальных явлений. Одно из них — ведьмины круги. Идеально ровные окружности на лугах и полях, словно начерченные более густой и яркой травой. Их пытаются объяснить наличием подземных грибниц. Однако сторонники этой версии затрудняются ответить, почему это явление наблюдается лишь на Ольхоне.

Существуют
многочисленные
свидетельства свечений
и зеленоватого зарева
над озером, что вызывает
версии об НЛО.

Похожие круги, только диаметром до 4 километров, были замечены и зафиксированы на байкальском льду. Их видели у Ольхона и у мыса Крестовского.

Не могут объяснить ученые и магнитную аномалию, повинную в регулярных навигационных сбоях в районе острова Ольхон и на мысе Рытый. Замеры показывают двух-трехкратное увеличение нормы магнитного поля. Часто в районе острова суда словно наталкиваются на невидимую стену, однако никаких повреждений, которые были бы неминуемы при столкновении с любым физическим объектом, на корпусах судов не находят.

Еще более загадочными являются миражи над Ольхоном, которые видно даже с побережья Байкала. В прозрачном небе появляются видения событий и предметов, находящихся далеко отсюда. А иногда — картины явно далекого прошлого.


Ученые-скептики пытаются объяснить все природными факторами, но местные жители качают головой. Живя на Ольхоне, они научились относиться с почтением к загадочному. Необычное здесь — неотъемлемая часть жизни. Живущие на Байкале стараются не прогневить духов, поскольку неоднократно были свидетелями необъяснимых несчастных случаев. «Байкал забрал», — так говорят местные обитатели, признавая могучую невидимую силу, управляющую этим местом. Ту самую силу, которая влечет сюда ежегодно тысячи туристов. И каждый, возвращаясь, признает: Байкал — это то, что стоит увидеть!

Каждый год в первое воскресенье августа на Ольхоне проходит большой шаманский праздник Тайлаган. У духов просят благополучия, достатка и мира.



ТЕЛЕЦКОЕ ОЗЕРО — МИСТИЧЕСКИЙ ВХОД в Шамбалу

Где находится:
на территории
Турочакского
и Улаганского районов
Республики Алтай.



Побывать в горном Алтае и не увидеть Телецкое озеро — все равно что ничего не увидеть! Это второе по величине хранилище чистой пресной воды после Байкала. Туристы едут сюда, чтобы лицезреть нетронутую природу во всей первозданной красоте и величии. Здесь практически нет населенных пунктов, только два небольших поселка Артыбаш и Иогач в северной части озера. По всему периметру озеро окружают отвесные скалы, которые уходят глубоко под воду, поэтому осмотреть его можно, только передвигаясь по водной глади.

Купального сезона на Телецком озере не бывает. Даже в самые жаркие дни вода прогревается лишь до 10 градусов.

— Длина Телецкого озера 77,8 километра, максимальная ширина – 5,2 километра, максимальная глубина – 325 метров, прозрачность – до 15 метров!

а в глубине круглый год сохраняется на отметке 3–4 градуса. Здесь очень переменчивая погода. В течение нескольких часов ясное солнце может смениться проливным дождем, а потом небо снова станет безоблачным. Ветры здесь столь же капризны и могут менять направление по нескольку раз в день.

Вода в озере настолько прозрачна, что формирует чистейший лед, сквозь который можно увидеть дно. Когда этот природный хрусталь отражает звезды, зрелище почти фантастическое. В ясную погоду озеро похоже на огромное зеркало, отражающее прибрежные скалы, и на фотографиях почти невозможно определить границу воды и суши.

ЛЕГЕНДА О БРЕННОСТИ ЗЕМНОГО

Название острову дали русские первопроходцы по наименованию окрестных племен — телесов. Но сами местные жители называют его по-другому: Алтын-Куль, Алтынколь, Алтын-Нор, Алтын нуур. .. На каком бы из местных языков это ни звучало, означает одно и то же — Золотое озеро.

Одна версия легенды рассказывает о заблудившемся в тайге охотнике телеуте. Словно духи помutilи его разум и сбили с дороги. Много дней он бродил по тайге и все время выходил к скале над озером, где засыпал мертвецким



Телецкое озеро проточное и наполняется горными реками. У него около 70 притоков, а вот вытекает из него всего одна река – Бия.

Скалистые остроги вокруг озера формируют несколько живописных водопадов, самые известные из которых Корбу (высота 12,5 м) и Киште (высота 8 м).



сном, а утром все повторялось сначала. Однажды утром охотник увидел среди камней огромный золотой самородок. «К чему он мне, если я все равно не могу отыскать дорогу домой?» — справедливо рассудил охотник и бросил его в озеро в попытке задобрить горных духов. Жертва была принята, и бескорыстие оценено по достоинству. Охотник тут же узнал знакомые места и выбрался на тропу к дому.

Вторая версия легенды еще более поучительна. Случился в местных краях голод. Не уродился в тот год хлеб, погиб скот, ушла рыба, пчелы не собрали меда. Целыми деревнями умирали люди. И лишь один охотник был спокоен. У него на черный день был припасен золотой самородок. Но когда пошел охотник к людям, чтобы его продать, никто не захотел купить золото. Ибо голод показал, что имеет подлинную цену. Тогда охотник бросил самородок в озеро и тем дал ему название.

ЧТО СКРЫВАЕТСЯ В ГЛУБИНЕ?

Телецкое озеро связывают с древней легендой о прекрасной земле Белогорье. Там нет зла, царит изобилие и даже реки текут молочные. Попасть в этот чудный град может лишь человек, чистый сердцем. Существует письменный

источник «Путешествие», относящийся к концу XVIII — началу XIX века, написанный иноком Михаилом, якобы побывавшим в священной земле. Известно, что легенда вызвала большое движение старообрядцев, искавших дивный град. По одной из версий, Беловодье когда-то стояло посреди Телецкого озера, а затем ушло под воду.

Считается, что на дне озера в ледяной воде сохраняются практически без разложения тела всех утопленников с самых древних времен. Правда или нет, но утверждают, что там находятся даже китайские воины периода династии Цин в доспехах. Они погибли при попытке переправиться через озеро. Говорят, что тела попадают в термоклин, имеющий форму воронки. Этим и объясняется их вертикальное положение. Этот феномен Телецкого озера получил название «Лес мертвецов».

Местные жители верят в эту легенду еще и потому, что странные смерти случаются в этом месте часто. Телецкое, словно огромная линза, усиливает качества человека. Свет здесь становится еще ярче, а тьма в мыслях человека — еще непрогляднее. Озеро видит суть любого, кто приходит на эти берега.



Николай Рерих считал горный Алтай одним из возможных мест расположения Шамбалы, где обитают великие учителя человечества. Телецкое озеро называют северным входом в нее.



ВАСЮГАНСКОЕ БОЛОТО: недоступное, неизученное и живое

Где расположено:
в междуречье Оби
и Иртыша, на территории
Томской, Новосибирской,
Омской областей
и Ханты-Мансийского
автономного округа.

Васюганье — самое большое болото в мире. На его территории свободно разместилась бы целая страна, такая как Коста-Рика или Босния и Герцеговина. Это целых 55 тысяч квадратных километров непроходимых топей, которые хранят в себе несметное богатство.

Богатство первое — примерно 400 кубических километров пресной воды, ведь болото — это настоящий природный резервуар. Второе богатство — торф, разведанные запасы которого составляют более миллиарда тонн. Мощность торфяных отложений здесь достигает 8–10 метров.

БОЛОТНЫЕ ЛЕГЕНДЫ

Топь она и есть топь, здесь не обошлось без нечистой силы.

... Когда суши еще не было, шел Господь по воде и увидел на ней мутный пузырь. А в нем — черта. Велел Господь черту нырнуть на дно, достать земли и стал ее по воде разбрасывать. Так появилась суша, а на ней цветы и деревья неопиваемой красоты. А жадный черт землю за щеки спрятал. Стали растения у него за щеками прорастать, и принялся черт землю плевать. Так появились болота — места гнилые да с кривыми деревьями.

Болота вырабатывают кислород активнее, чем лес. Подсчитано, что Васюганье продуцирует до 4 миллионов тонн кислорода в год.