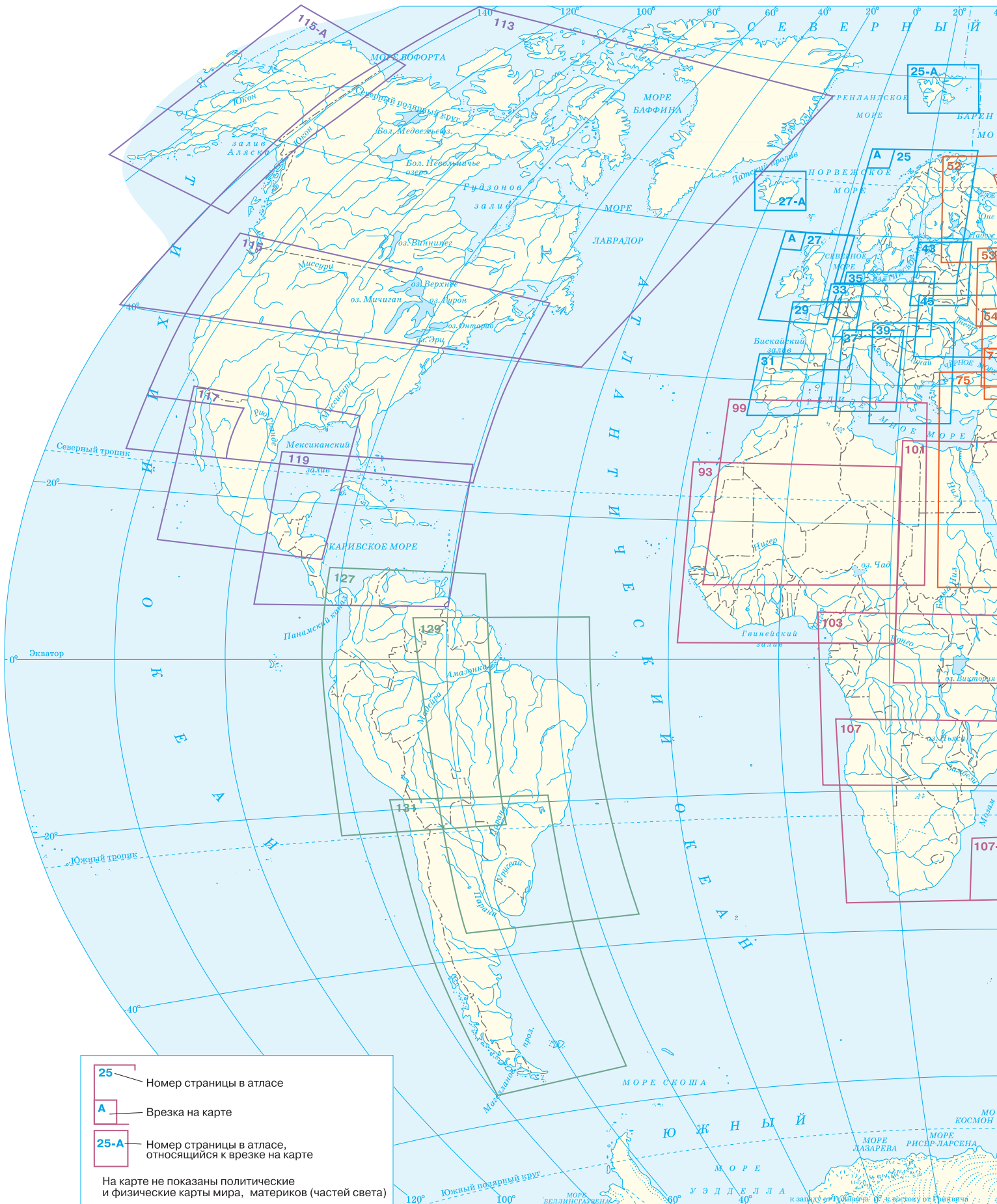


СХЕМА РАСПОЛОЖЕНИЯ КАРТ





- 6 Условные обозначения  
 7 Часовые пояса 1:200 000 000  
 8-9 Политическая карта мира 1:90 000 000  
 10-11 Физическая карта мира 1:80 000 000  
 12 Языковые семьи и народы мира 1:130 000 000  
 13 Религии мира 1:125 000 000  
 14 Население мира 1:130 000 000  
 15 Климатические пояса 1:160 000 000  
 16-17 Количество осадков 1:80 000 000  
 18 Температура воздуха 1:200 000 000  
 19 Давление воздуха и ветер 1:200 000 000

### ЕВРОПА

- 22 Физическая карта 1:22 000 000  
 23 Политическая карта 1:21 000 000  
 24-25 Норвегия, Швеция, Финляндия, Дания 1:8 500 000  
 А Фарерские острова 1:2 500 000; Б Шпицберген 1:15 000 000  
 26-27 Великобритания, Ирландия 1:5 300 000  
 А Исландия 1:8 000 000  
 28-29 Франция, Монако 1:5 300 000  
 А Корсика 1:5 000 000  
 30-31 Испания, Португалия, Андорра, Гибралтар 1:5 300 000  
 32-33 Нидерланды, Бельгия, Люксембург 1:2 250 000  
 34-35 Германия, Польша, Чехия, Словакия, Лихтенштейн 1:5 300 000  
 36-37 Швейцария, Австрия, Италия, Сан-Марино, Ватикан 1:5 300 000  
 38-41 Венгрия, Румыния, Словения, Хорватия,  
 Босния и Герцеговина, Сербия, Черногория,  
 Болгария, Албания, Греция, Северная Македония, Мальта 1:6 300 000  
 42-43 Эстония, Латвия, Литва, Белоруссия 1:4 500 000  
 44-45 Украина, Молдавия 1:5 200 000

### РОССИЙСКАЯ ФЕДЕРАЦИЯ

- 48-49 Физическая карта 1:20 000 000  
 50-51 Политико-административная карта 1:20 000 000  
 52 Северо-Запад 1:8 200 000  
 53 Центральный район 1:6 500 000  
 54 Юг России 1:6 500 000  
 55 Поволжье 1:6 500 000  
 56 Урал 1:9 500 000  
 57 Западная Сибирь 1:13 000 000  
 58-59 Восточная Сибирь и Дальний Восток 1:15 800 000  
 60-61 Москва 1:200 000

### Азия

- 64-65 Физическая карта 1:38000 000  
 66-67 Политическая карта 1:30 000 000  
 68-69 Казахстан, Узбекистан, Туркмения, Таджикистан,  
 Киргизия 1:12 800 000  
 70-71 Грузия, Армения, Азербайджан, Абхазия, Южная Осетия 1:3 400 000  
 72-73 Иран, Афганистан, Пакистан 1:14 600 000  
 74-75 Турция, Кипр, Сирия, Ливан 1:15 000 000  
 76-77 Саудовская Аравия, Ирак, Израиль, Иордания

Кувейт, Бахрейн, Катар, Объединенные Арабские Эмираты,  
Оман, Йемен

78-79 Индия, Непал, Бутан, Бангладеш, Шри-Ланка,  
Мальдивы 1:15 000 000

80-81 Япония, Республика Корея, КНДР 1:10 600 000

82-83 Китай, Монголия 1:19 000 000

84-85 Мьянма, Таиланд, Лаос, Вьетнам, Камбоджа,  
Филиппины 1:16 000 000

86-87 Индонезия, Малайзия, Бруней,  
Восточный Тимор, Сингапур 1:16 000 000

#### АФРИКА

90 Физическая карта 1:39 000 000

91 Политическая карта 1:39 000 000

92-97 Западная Африка 1:16 000 000

98-99 Северная Африка 1:16 200 000

100-101 Северо-Восточная Африка 1:16 000 000

102-105 Центральная Африка 1:15 800 000

106-107 Южная Африка 1:15 800 000

А о. Мадагаскар 1:21 000 000

#### СЕВЕРНАЯ АМЕРИКА

110 Физическая карта 1:36 000 000

111 Политическая карта 1:36 200 000

112-113 Канада 1:26 800 000

114-115 Соединенные Штаты Америки 1:20 800 000

116-117 Мексика, Гватемала, Белиз 1:13 000 000

118-120 Гондурас, Никарагуа, Коста-Рика, Панама, Сальвадор, Куба, Багамские Острова,  
Гаити, Доминиканская Республика, Ямайка 1:15 800 000

121 Антильские о-ва

#### ЮЖНАЯ АМЕРИКА

124 Физическая карта 1:33 000 000

125 Политическая карта 1:33 000 000

126-127 Венесуэла, Колумбия, Перу, Боливия, Эквадор, 1:17 400 000

128-129 Бразилия, Гайана, Суринам, Гвиана 1:21 800 000

130-131 Аргентина, Чили, Парагвай, Уругвай 1:17 000 000

#### АВСТРАЛИЯ И ОКЕАНИЯ

133 Физическая карта 1:30 000 000

134-137 Политическая карта 1:28 500 000

138 Арктика 1:50 000 000

Антарктика 1:60 000 000

139 Атлантический океан 1: 60 000 000

140-141 Тихий и Индийский океаны 1:60 000 000

142 Указатель географических названий

167 Приложение

## УСЛОВНЫЕ ОБОЗНАЧЕНИЯ

## НАСЕЛЕННЫЕ ПУНКТЫ

По количеству жителей

<b>Шанхай</b>		более 5 000 000 жителей
<b>Мешхед</b>		от 2 500 000 до 5 000 000 жителей
Барселона		от 1 000 000 до 2 500 000 жителей
Валенсия		от 100 000 до 1 000 000 жителей
<i>Алькаракс</i>		менее 100 000 жителей

По административному делению

<b>ПАРИЖ</b>		столицы государств
<i>Сарагоса</i>		центры административных единиц государств
<b>ГИБРАЛТАР</b>		центры зависимых территорий и территорий с особым статусом

На картах Российской Федерации

<b>Казань</b>		более 1 000 000 жителей
Тольятти		от 500 000 до 1 000 000 жителей
Энгельс		от 100 000 до 500 000 жителей
Торжок		от 50 000 до 100 000 жителей
<i>Тотьма</i>		от 10 000 до 50 000 жителей
<i>Кадников</i>		менее 10 000 жителей
<b>МОСКВА</b>		столицы государств
		Столицы и центры субъектов Российской Федерации

Примечание. Административные единицы, одноименные с названиями их центров, на картах атласа не подписаны

## ПУТИ СООБЩЕНИЯ

	Железные дороги
	Автомобильные дороги
	Морские железнодорожные паромы
	Морские порты
	Международные аэропорты

## ГРАНИЦЫ

	государственные
	полярных владений Российской Федерации
	административных единиц государств
	демаркационная линия между Индией и Пакистаном в Кашмире, между КНДР и Республикой Корея

## ГИДРОГРАФИЯ И РЕЛЬЕФ

	Реки и озера
	Реки и озера пересыхающие
	Озера соленые
	Каналы судоходные
	Болота
	Солончаки
	Отметки высот и урезов воды над уровнем моря в метрах
	Отметки глубин в метрах
	Действующие вулканы
	Перевалы
	Сухие русла рек (вади)

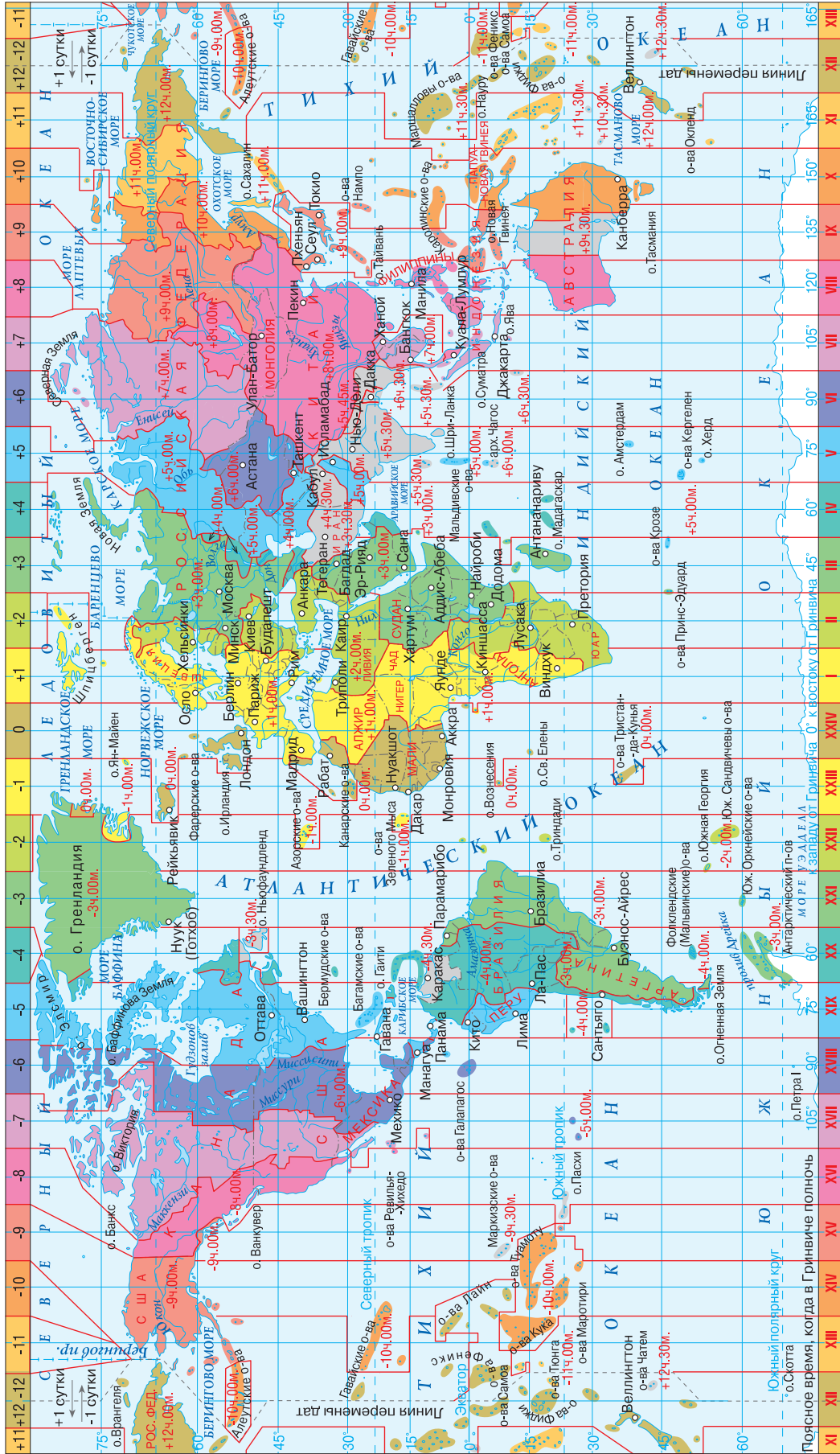
## ПРОЧИЕ ОБЪЕКТЫ

	Пески
	Коралловые рифы
	Теплое течение
	Холодное течение
<i>ПАМИР</i>	Названия орографических объектов
<i>САХАРА</i>	Названия пустынь и географических областей
<i>ПРОВАНС</i>	Названия исторических областей

<b>ФРАНЦИЯ</b>	названия государств
<b>БАВАРИЯ</b>	названия административных единиц
<b>Западная Сахара</b>	названия зависимых территорий и территорий с особым статусом

Примечание. На политических картах название государств, зависимых территорий, территорий с особым статусом и административных единиц даны красным цветом

# ЧАСОВЫЕ ПОЯСА



Масштаб 1:200 000 000  
(в 1 см 2000 км)

-2,00м. Разница между принятым и гринвичским временем

Примечание: Согласно закону Российской Федерации N 248-ФЗ от 21 июля 2014 г. московское время исчисляется в национальной шкале времени Российской Федерации UTC (SU) плюс 3 часа. Сезонный перевод часов не осуществляется. На территории Российской Федерации установлены 11 часовых зон.

Рос. Фед. +12ч.00м.  
 Берлинское время +4ч.00м.  
 Лондонское время +0ч.00м.  
 Нью-Йоркское время -5ч.00м.  
 Сантьягское время -4ч.00м.  
 Лимаское время -5ч.00м.  
 Вашингтонское время -5ч.00м.  
 Гаванское время -5ч.00м.  
 Мексиканское время -6ч.00м.  
 Аляскинское время -9ч.00м.  
 Гавайское время -10ч.00м.  
 Чукотское время +12ч.00м.  
 Берлинское время +4ч.00м.  
 Московское время +3ч.00м.  
 Киевское время +2ч.00м.  
 Парижское время +1ч.00м.  
 Римское время +1ч.00м.  
 Астанинское время +5ч.00м.  
 Пекинское время +8ч.00м.  
 Токио +9ч.00м.  
 Сингапурское время +8ч.00м.  
 Бангкокское время +7ч.00м.  
 Яванское время +7ч.30м.  
 Филиппинское время +8ч.00м.  
 Австралийское время +10ч.00м.  
 Новозеландское время +12ч.00м.  
 Чукотское время +12ч.00м.  
 Камчатское время +12ч.00м.  
 Магдасакарское время +4ч.00м.  
 Индонезийское время +7ч.00м.  
 Тайваньское время +8ч.00м.  
 Гонконгское время +8ч.00м.  
 Сингапурское время +8ч.00м.  
 Филиппинское время +8ч.00м.  
 Австралийское время +10ч.00м.  
 Новозеландское время +12ч.00м.  
 Чукотское время +12ч.00м.  
 Камчатское время +12ч.00м.

ПОЛИТИЧЕСКАЯ КАРТА МИРА

- УСЛОВНЫЕ ОБОЗНАЧЕНИЯ**
- НАСЕЛЕННЫЕ ПУНКТЫ**
- Москва Столицы государств
  - Гибралтар Центры зависимых территорий и территорий с особым статусом
  - Омск Прочие населенные пункты
- ГОСУДАРСТВА И ТЕРРИТОРИИ**
- Франция** Государства
  - Майотта** Зависимые территории и территории с особым статусом
  - (Брит.)** Государственная принадлежность зависимых территорий и островов



Масштаб 1:40 000 000 (в 1 см 400 км)



Цифрами на карте обозначены

ЕВРОПА	АМЕРИКА	АЗИЯ
1 Люксембург	11 Белиз	17 Абхазия
2 Андорра	12 Доминиканская Республика	18 Южная Осетия
3 Монако	13 Сент-Китс и Невис	19 Армения
4 Лихтенштейн	14 Антигуа и Барбуда	20 Азербайджан
5 Сан-Марино	15 Доминика	21 Кипр
6 Ватикан	16 Сент-Винсент и Гренадины	22 Ливан
7 Босния и Герцеговина		23 Сирия
8 Черногория		24 Израиль
9 Албания		25 Палестина
10 Северная Македония		



**ГРАНИЦЫ**  
 - - - - - государственные  
 - - - - - полярных владений Российской Федерации  
 - · - · - - демаркационная линия между Индией и Пакистаном в Кашмире, между КНДР и Республикой Корея

Масштаб 1:90 000 000 (в 1 см 900 км)

**государства :**

**АФРИКА**

- 26 Иордания
- 27 Кувейт
- 28 Бахрейн
- 29 Катар
- 30 ОАЭ
- 31 Бруней
- 32 Восточный Тимор
- 33 Сингапур
- 34 Гамбия
- 35 Гвинея-Бисау
- 36 Сьерра-Леоне
- 37 Сан-Томе и Принсипи
- 38 Экваториальная Гвинея
- 39 Джибути
- 40 Руанда
- 41 Бурунди
- 42 Малави
- 43 Эсватини
- 44 Лесото

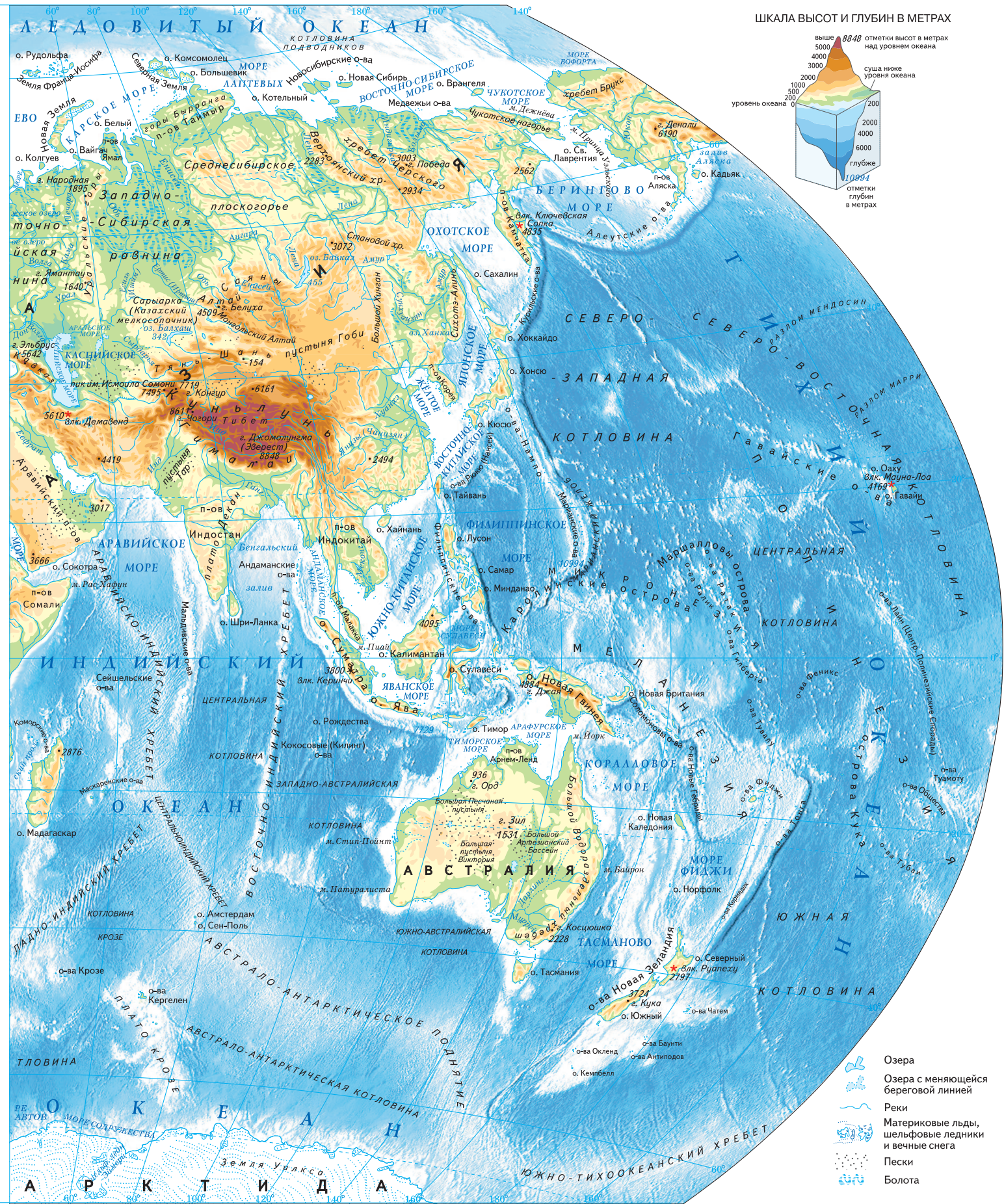
**Примечания.**

- ① Международно-правовой режим Антарктиды и других территорий, расположенных южнее 60° ю. ш., регулируется Договором об Антарктике от 1 декабря 1959 г.
- ② Остров Майотта фактически находится под административным управлением Франции. Резолюциями Генеральной Ассамблеи ООН, принятыми в рамках процесса деколонизации, подтверждён суверенитет Союза Коморских Островов над островом Майотта.
- ③ Фолклендские (Мальвинские) Острова — спорная между Великобританией и Аргентиной территория, находится под административным управлением Великобритании.
- ④ Архипелаг Чагос фактически находится под административным управлением Великобритании. Резолюциями Генеральной Ассамблеи ООН, принятыми в рамках процесса деколонизации, архипелаг признаётся неотъемлемой частью территории Маврикия.
- ⑤ Территории Палестины (Западный берег реки Иордан и сектор Газа) оккупированы Израилем в 1967 г. В настоящее время в рамках мирного урегулирования на Ближнем Востоке идёт процесс формирования Государства Палестина.
- ⑥ Столицей Израиля является Западный Иерусалим. Вопреки резолюциям Генеральной Ассамблеи ООН Израиль считает своей столицей весь Иерусалим, что не признаётся большинством стран мира. Политическое устройство мира отражено по состоянию на май 2023 г.



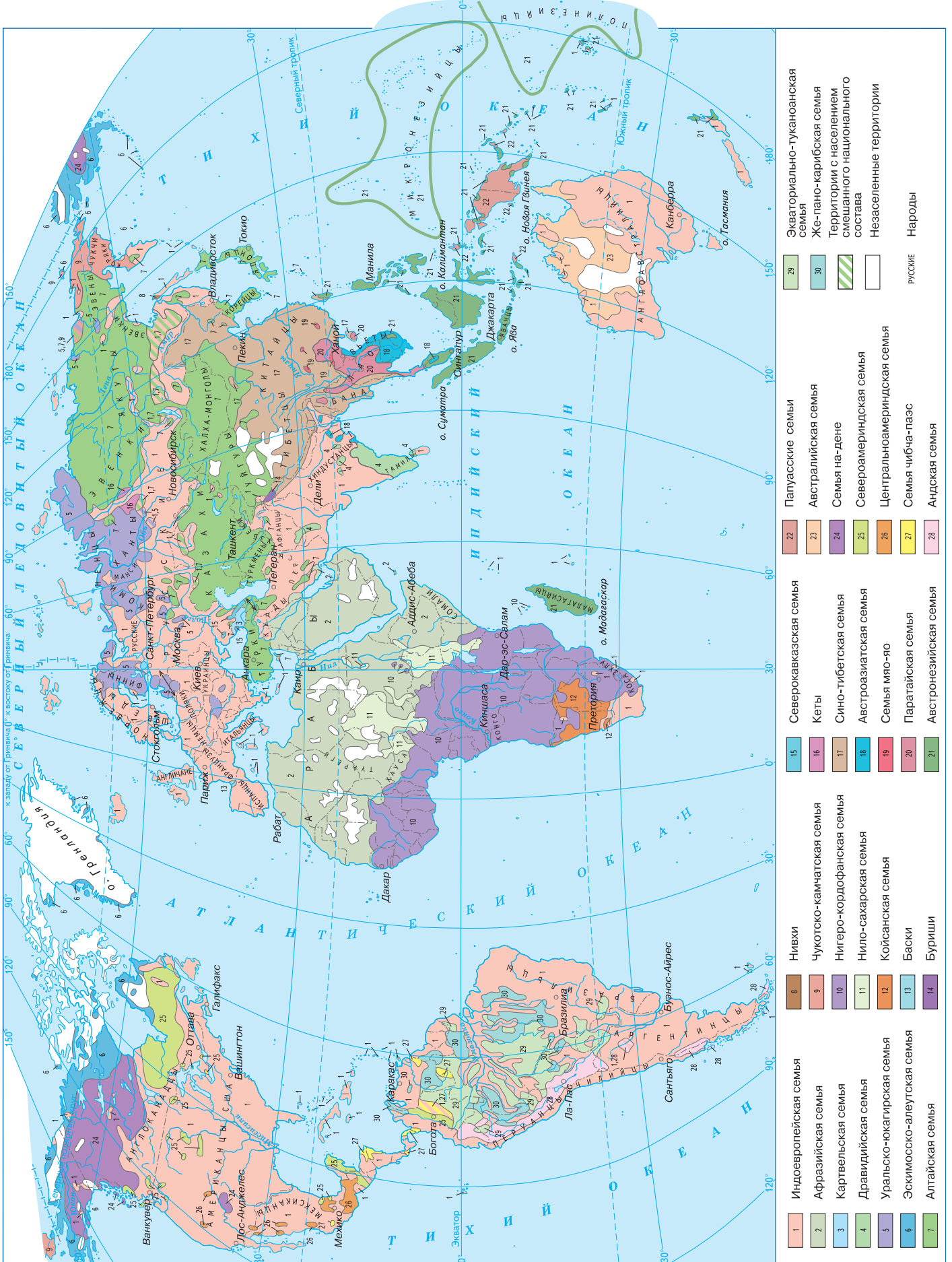
ФИЗИЧЕСКАЯ КАРТА МИРА





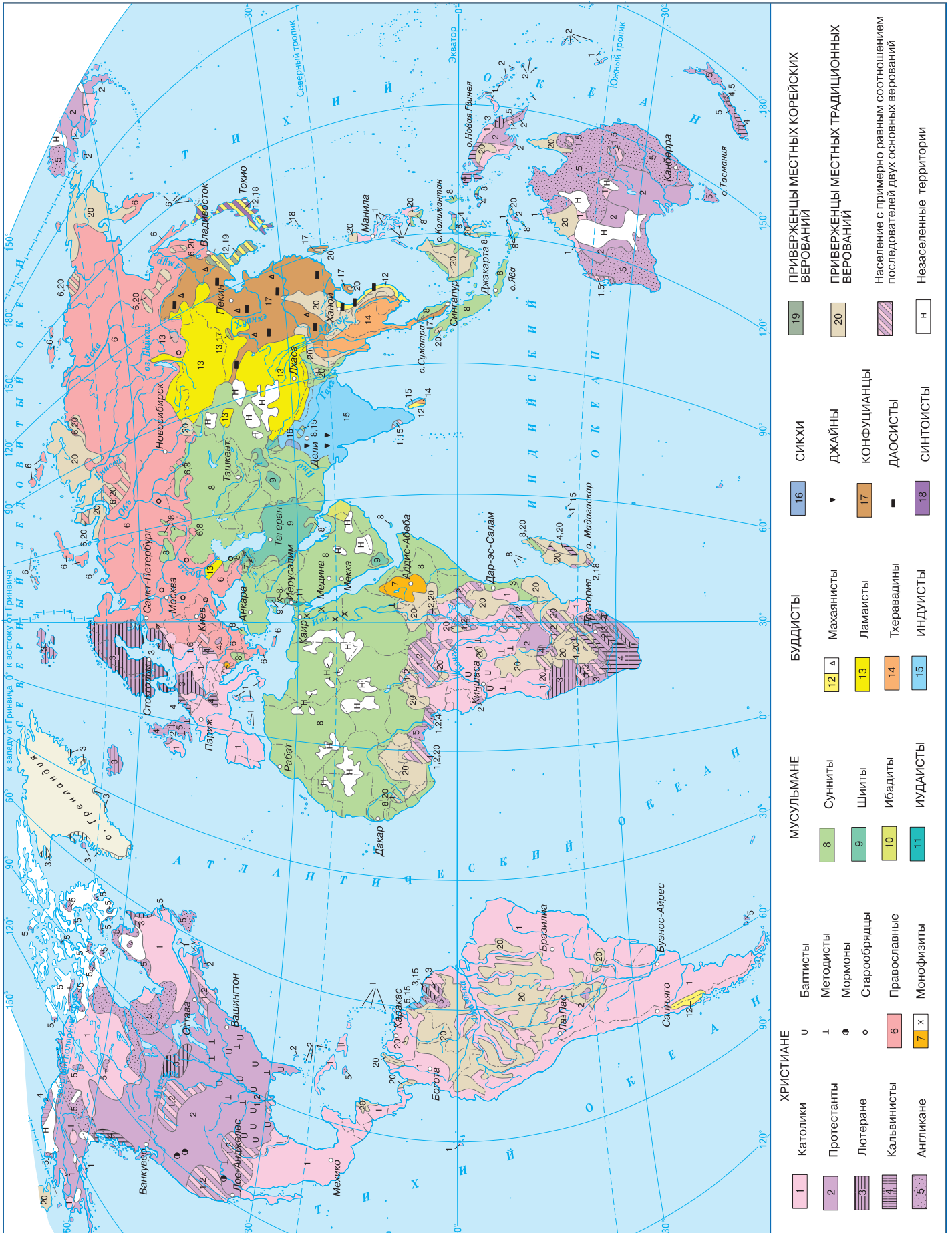
Масштаб 1:80 000 000 (в 1 см 800 км)

ЯЗЫКОВЫЕ СЕМЬИ И НАРОДЫ МИРА



Масштаб 1:130 000 000 (в 1 см 1300 км)

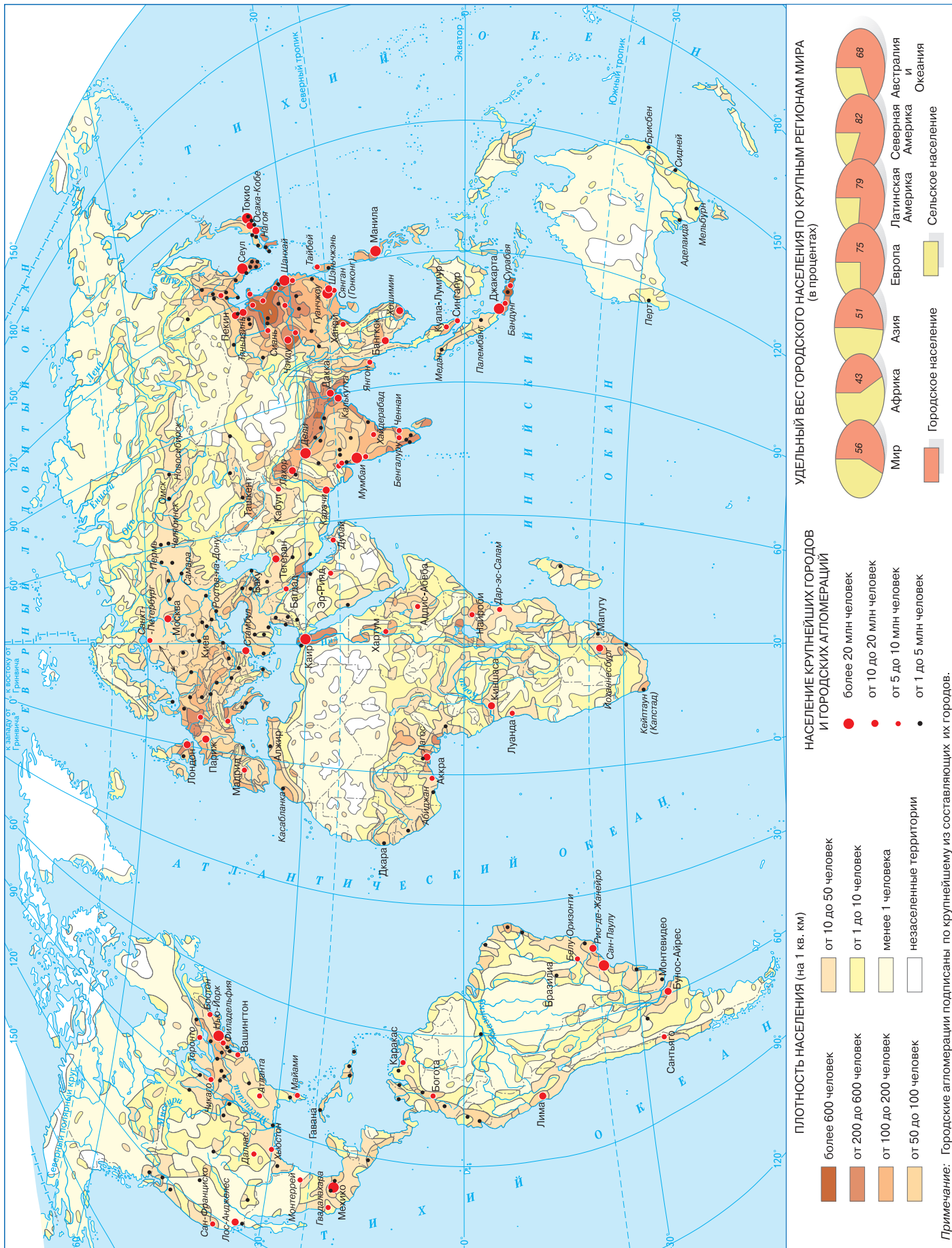
РЕЛИГИИ МИРА



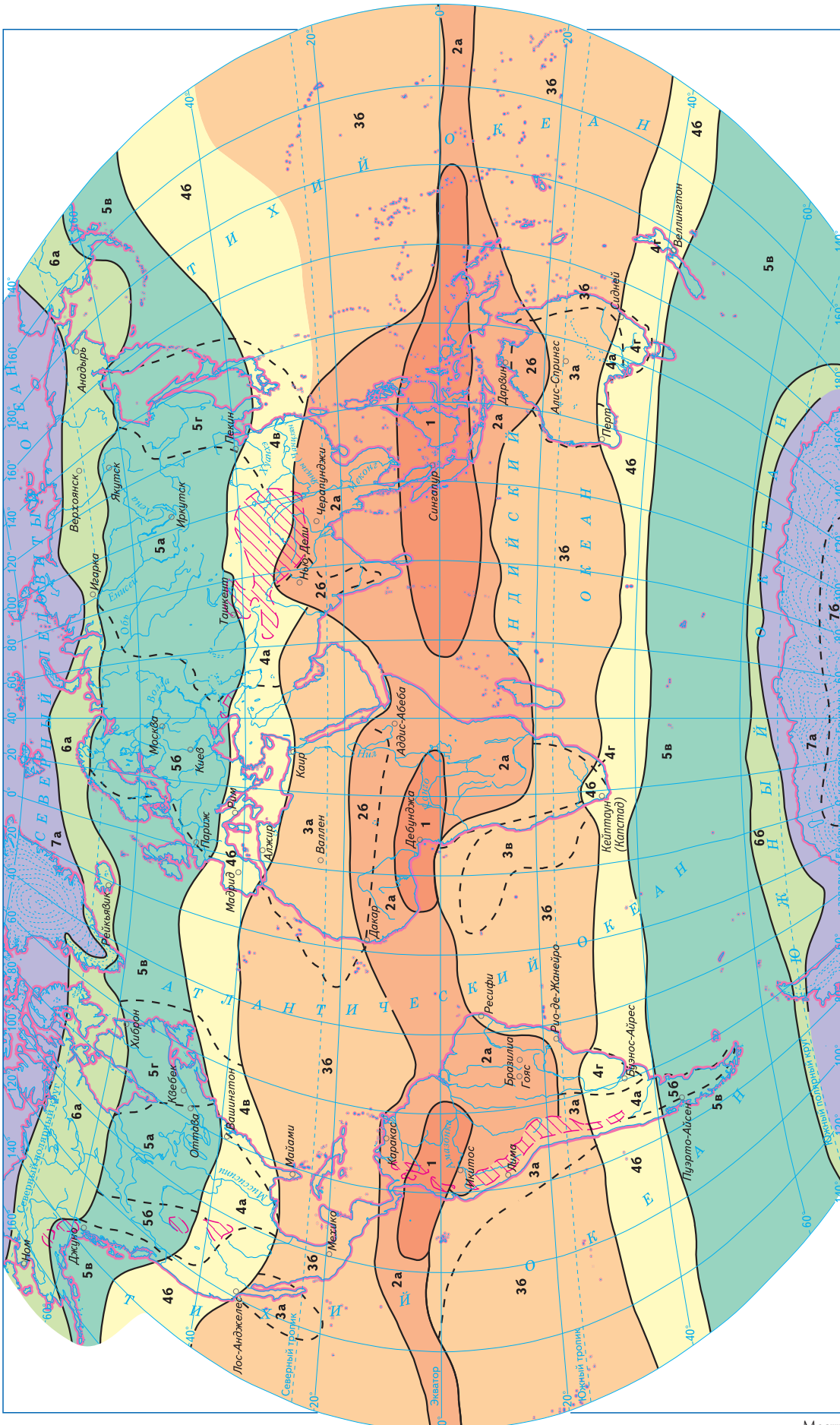
ХРИСТИАНЕ		МУСУЛЬМАНЕ		БУДДИСТЫ		СИКХИ		ПРИВЕРЖЕНЦЫ МЕСТНЫХ КОРЕЙСКИХ ВЕРОВАНИЙ	
1	Католики	8	Сунниты	12	Махаянисты	16	СИКХИ	19	ПРИВЕРЖЕНЦЫ МЕСТНЫХ КОРЕЙСКИХ ВЕРОВАНИЙ
2	Протестанты	9	Шититы	13	Ламаисты	17	ДЖАЙНЫ	20	ПРИВЕРЖЕНЦЫ МЕСТНЫХ ТРАДИЦИОННЫХ ВЕРОВАНИЙ
3	Лютеране	10	Ибадиты	14	Тхеравадины	18	КОНФУЦИАНЦЫ	Н	Население с примерно равным соотношением последователей двух основных верований
4	Кальвинисты	11	ИУДАИСТЫ	15	ИНДУИСТЫ		ДАОСИСТЫ		Незаселенные территории
5	Англикане								
U	Баптисты								
1	Методисты								
o	Мормоны								
o	Старообрядцы								
6	Православные								
7	x								

Масштаб 1:130 000 000 (в 1 см 1300 км)

НАСЕЛЕНИЕ МИРА



КЛИМАТИЧЕСКИЕ ПОЯСА



<b>1</b>	<b>ЭКВАТОРИАЛЬНЫЙ ПОЯС</b> Слабые неустойчивые ветры. Жарко и влажно. Сезонные колебания температуры и влажности воздуха малы.	<b>3а</b>	пустынного	<b>У С Л О В Н Ы Е</b>	<b>3</b>	умеренного климата	<b>У М Е Р Е Н Н Ы Е П О Я С А</b> Ветры западные. На материках зимой – снежный покров. На океанах Южного полушария встречаются плавающие льды.	<b>6а</b>	Климат субарктический	<b>А Р К Т И Ч Е С К И Й И А Н Т А Р К Т И Ч Е С К И Й П О Я С А</b>
<b>2</b>	<b>СУБЭКВАТОРИАЛЬНЫЙ ПОЯС</b> Летом – экваториальные ветры – тропические воздушные массы. Зима немного прохладнее лета, но отливается сухостью. На океанах возникают тропические циклоны.	<b>36</b>	влажного	<b>З</b>	континентального морского муссонного	<b>5</b>	Области умеренного климата	<b>6б</b>	Климат субантарктический с прохладным сырым летом и холодной зимой	Очень холодная зима и холодное лето. Осадков выпадает мало. Климат арктический на земном шаре зимой Области высокогорного климата Границы климатических поясов Границы климатических областей
<b>2а</b> <b>26</b>	Области субэкваториального климата недостаточное увлажнение	<b>3в</b>	осадков почти нет, влажность воздуха высока	<b>Е</b>	континентального морского муссонного	<b>5а</b> <b>5б</b> <b>5г</b>	Области умеренного климата	<b>7</b>	Очень холодная зима и холодное лето. Осадков выпадает мало.	
<b>3</b>	<b>ТРОПИЧЕСКИЕ ПОЯСА</b> Преобладает пассаты. Хорошо заметны сезонные изменения температуры воздуха, особенно на материках.	<b>4</b>	<b>СУБТРОПИЧЕСКИЕ ПОЯСА</b> Летом – тропические ветры – умеренные воздушные массы. Зимой – умеренные воздушные массы. Значительные сезонные различия температуры и осадков. Возможны снегопады.	<b>И</b>	континентального морского муссонного	<b>6</b>	<b>СУБАРКТИЧЕСКИЙ И СУБАНТАРКТИЧЕСКИЙ ПОЯСА</b> Летом – умеренные, зимой – арктические и антарктические воздушные массы. Большие сезонные колебания температуры. На материках – сплошная многолетняя мерзлота почвы. На океанах – плавающие льды.	<b>7а</b> <b>7б</b> <b>7г</b>	Климат субарктический Климат субантарктический с прохладным сырым летом и холодной зимой	

Масштаб 1:160 000 000 (в 1 см 1600 км)