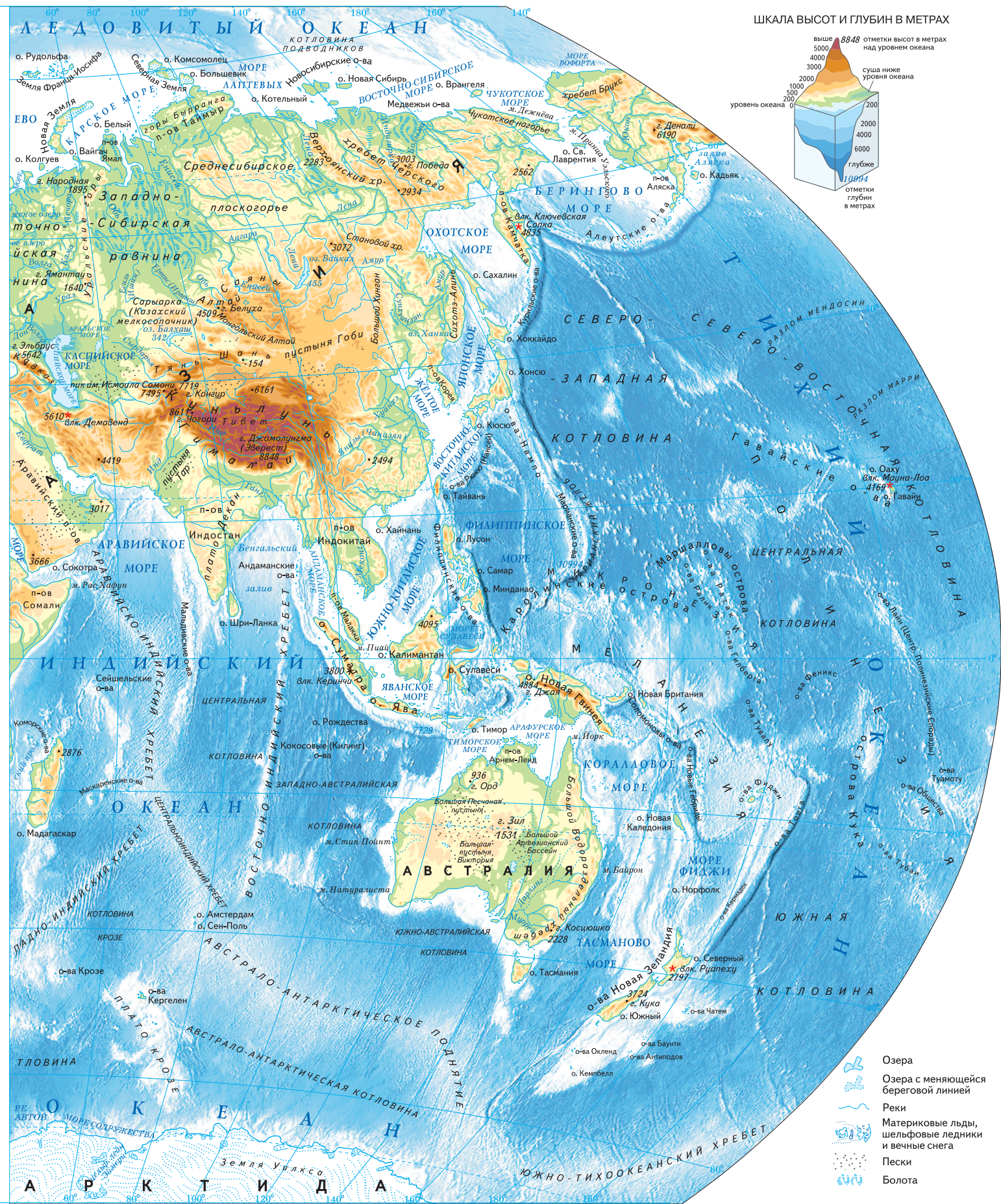


ФИЗИЧЕСКАЯ КАРТА МИРА





Масштаб 1:80 000 000 (в 1 см 800 км)

ПОЛИТИЧЕСКАЯ КАРТА МИРА

УСЛОВНЫЕ ОБОЗНАЧЕНИЯ

НАСЕЛЕННЫЕ ПУНКТЫ

- Москва Столицы государств
- Гибралтар Центры зависимых территорий и территорий с особым статусом
- Омск Прочие населенные пункты

ГОСУДАРСТВА И ТЕРРИТОРИИ

- ФРАНЦИЯ** Государства
- Майотта** Зависимые территории и территории с особым статусом
- (Брит.)** Государственная принадлежность зависимых территорий и островов



Масштаб 1:40 000 000 (в 1 см 400 км)



Цифрами на карте обозначены

- | ЕВРОПА | АМЕРИКА | АЗИЯ |
|------------------------|-----------------------------|-----------------|
| 1 Люксембург | 11 Белиз | 17 Абхазия |
| 2 Андорра | 12 Доминиканская Республика | 18 Южная Осетия |
| 3 Монако | 13 Сент-Китс и Невис | 19 Армения |
| 4 Лихтенштейн | 14 Антигуа и Барбуда | 20 Азербайджан |
| 5 Сан-Марино | 15 Доминика | 21 Кипр |
| 6 Ватикан | 16 Сент-Винсент и Гренадины | 22 Ливан |
| 7 Босния и Герцеговина | | 23 Сирия |
| 8 Черногория | | 24 Израиль |
| 9 Албания | | 25 Палестина |
| 10 Северная Македония | | |



Примечания.

① Международно-правовой режим Антарктиды и других территорий, расположенных южнее 60° ю. ш., регулируется Договором об Антарктике от 1 декабря 1959 г.

② Остров Майотта фактически находится под административным управлением Франции. Резолюциями Генеральной Ассамблеи ООН, принятыми в рамках процесса деколонизации, подтверждён суверенитет Союза Коморских Островов над островом Майотта.

③ Фолклендские (Мальвинские) Острова — спорная между Великобританией и Аргентиной территория, находится под административным управлением Великобритании.

④ Архипелаг Чагос фактически находится под административным управлением Великобритании. Резолюциями Генеральной Ассамблеи ООН, принятыми в рамках процесса деколонизации, архипелаг признаётся неотъемлемой частью территории Маврикия.

⑤ Территории Палестины (Западный берег реки Иордан и сектор Газа) оккупированы Израилем в 1967 г. В настоящее время в рамках мирного урегулирования на Ближнем Востоке идёт процесс формирования Государства Палестина.

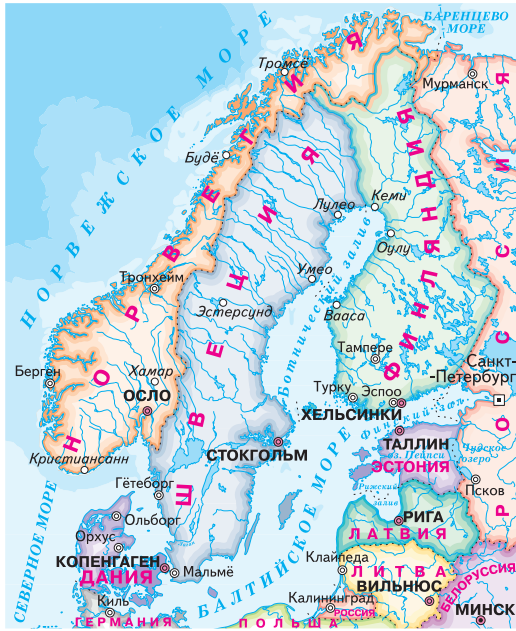
⑥ Столицей Израиля является Западный Иерусалим. Вопреки резолюциям Генеральной Ассамблеи ООН Израиль считает своей столицей весь Иерусалим, что не признаётся большинством стран мира.

Политическое устройство мира отражено по состоянию на май 2023 г.

государства:

АФРИКА

26 Иордания	34 Гамбия
27 Кувейт	35 Гвинея-Бисау
28 Бахрейн	36 Сьерра-Леоне
29 Катар	37 Сан-Томе и Принсипи
30 ОАЭ	38 Экваториальная Гвинея
31 Бруней	39 Джибути
32 Восточный Тимор	40 Руанда
33 Сингапур	41 Бурунди
	42 Малави
	43 Эсватини
	44 Лесото



ПРИРОДНЫЕ УСЛОВИЯ. Территория занимает Скандинавский п-ов, арх. Шпицберген, о-ва Медвежий, Ян-Майен. Значительную часть занимают Скандинавские горы (г. Галлахёпиттен, 2 469 м, г. Кебнекайсе, 2 106 м). На Ю высокие плоскогорья (фьельды) — Ютунхеймен, Темарк, Норланд и др., всхолмленные равнины. Побережье изрезано глубокими фьордами (Согне, Хардангер, Нур и др.). Климат на С субарктический, на Ю умеренный, переходный от морского к континентальному. Ср. Т января: 0–2° С, на Ю на фьельдах от –12 до –14° С, июля — от 6 до 17° С.

На побережье и в горах выпадает до 2 000–3 000 мм осадков в год, на В и на равнинах — до 800 мм. Площадь покровных ледников до 5 000 км². Реки образуют озера и водопады. Главные реки: Гломма, Каликс-Эльв, Шелленте-Эльв, Ули-Эльв, Луле-Эльв, Турне-Эльв.

На севере сосново-еловые леса, на юге смешанные, широколиственные. В пределах Фенноскандии, на Аландских о-вах берега низменные, с бухтами и шхерами.

Рельеф: преобладают холмисто-моренные равнины, возвышенности Суоменселькя и Салпаусселькя. На СЗ Скандинавского нагорья г. Халтиатунтури, 1 365 м. Климат умеренный, переходный от морского к континентальному. Ср. Т января от –3 до –14° С, июля от 14 до 17° С. Ср. количество осадков — до 400 на С, до 700 мм на ЮЗ. Густая речная сеть с порогами и водопадами. Лесотундра, таежные (76%) и смешанные леса.

Дания расположена на п-ове Ютландия и на 406 о-вах (Вендусселе-Ти, Шелланн, Фюн, Зеландия, Лоланд, Фальстер, Борнхольм). Рельеф: низменные равнины, главная водораздельная гряда (хоам Индиг-Сковхой, 173 м). Климат умеренный, морской с мягкой зимой, прохладным летом. Ср. Т января около 0° С, июля 15–16° С. Ср. количество осадков — 700 мм. Небольшие озера и реки (наиболее протяженная — р. Гудено). Буковые и дубовые рощи, посадки сосны, ели.



НОРВЕГИЯ КОРОЛЕВСТВО



Площадь 385,2 тыс. кв. км
Население 5 632 тыс. чел.
Столица Осло
Форма правления конституционная монархия
Административное деление 11 фюльке (губерний)
Денежная единица норвежская крона
Официальный язык норвежский
Религия лютеране — 72%


Государственное устройство. Глава государства — король. Законодательная власть: однопалатный парламент (Стортинг). Исполнительная власть — правительство, премьер-министр.

Население Норвежцы (83%), саами, квены, финны, шведы. Городское население — 81,9%; плотность населения (человек на км²) — 14,6; средний возраст — 39,3. Индекс уровня образования — 0,930. Индекс человеческого развития — 0,961.

Экономика. ВВП — 504,7 млрд \$. ВВП на душу населения — 92 646 \$. Структура занятости, %: с/х — 2,1, промышленность — 19,3, сфера услуг — 78,6. Инфляция потребительских цен — 2,9%. Затраты на здравоохранение (% от ВВП) — 10,5; образование — 7,6. Экспорт — 102,8 млрд \$. Импорт — 79,9 млрд \$.

Историческая справка. Эпоха викингов (VIII–XI). Объединение страны (конец IX–X). Отсоединение Исландии (1262–64). Датская провинция (1537). По Кильскому договору (1814) перешла к Швеции. Получила независимость (1905). Оккупация Германией (1940–45). Член ООН (1945), НАТО (1949).

ШВЕЦИЯ КОРОЛЕВСТВО



Площадь 447,4 тыс. кв. км
Население 10 313 тыс. чел.
Столица Стокгольм
Форма правления конституционная монархия
Административное деление 21 лен (округ)
Денежная единица шведская крона
Официальный язык шведский
Религия лютеране — 63%

Государственное устройство. Глава государства — король. Законодательная власть: однопалатный парламент (риксдаг). Исполнительная власть — правительство.

Население. Шведы (87%), финны (2,5%), саамы, выходцы из бывшей Югославии, датчане, норвежцы, греки и др. Городское население — 87,1%; плотность населения (человек на км²) — 23,0; средний возраст — 41,1. Индекс уровня образования — 0,918. Индекс человеческого развития — 0,947.

Экономика. ВВП — 625,9 млрд \$. ВВП на душу населения — 58 639 \$. Структура занятости, %: с/х — 2, промышленность — 12, сфера услуг — 86. Инфляция потребительских цен — 1,3%. Затраты на здравоохранение (% от ВВП) — 11,0; образование — 7,6. Экспорт — 169,3 млрд \$. Импорт — 222,4 млрд \$.

Историческая справка. Шведские викинги (кон. VIII — нач. XI). Завоевание Финляндии (XI — нач. XIV). Утрата владений в Прибалтике и Карелии (1721). Шведско-Норвежская уния (1813–1905). В Первой и Второй мировых войнах придерживалась нейтралитета. Член ЕС (1995). Член ООН (1946), Северного Совета (1952), СЕ (1995).

ФИНЛЯНДИЯ РЕСПУБЛИКА



Площадь 338,4 тыс. кв. км
Население 5 527 тыс. чел.
Столица Хельсинки
Форма правления президентско-парламентская республика
Административное деление 19 областей (регионов)
Денежная единица евро
Официальные языки финский, шведский
Религия лютеране — 72%


Государственное устройство. Глава государства — президент. Законодательная власть: однопалатный парламент. Исполнительная власть — Государственный совет, премьер-министр.

Население. Финны (93%), шведы (6%), саамы. Городское население — 85,3%; плотность населения (человек на км²) — 16,4; средний возраст — 42,6. Индекс уровня образования — 0,927. Индекс человеческого развития — 0,940.

Экономика. ВВП — 300,5 млрд \$. ВВП на душу населения — 53 522 \$. Структура занятости, %: с/х — 4,5, промышленность — 24, сфера услуг — 71,5. Инфляция потребительских цен — 2,0%. Затраты на здравоохранение (% от ВВП) — 9,2; образование — 7,2. Экспорт — 65,5 млрд \$. Импорт — 53,5 млрд \$.

Историческая справка. Племена емь (хяме), сумь (суоми) (I тыс. н.э.). Завоевание шведами (XII). Выборг и ЮЗ Карелии отошли к России (1721). Присоединение к России (1809). Автономия, принятие Декларации о независимости (1917). Советско-финляндская война (1939–40); часть Карельского перешейка и ЮЗ Карелии впереданы СССР. Член ООН (1945), ЕС.

ДАНИЯ КОРОЛЕВСТВО



Площадь 43,1 тыс. кв. км
Население 5 762 тыс. чел.
Столица Копенгаген
Форма правления конституционная монархия
Административное деление 5 регионов
Денежная единица датская крона
Официальный язык датский
Религия лютеране — 76%

Государственное устройство. Глава государства — король. Законодательная власть: однопалатный парламент (фолькетинг). Исполнительная власть — правительство, премьер-министр.

Население. Датчане (87%). Городское население — 87,8%; плотность населения (человек на км²) — 136,9; средний возраст — 41,9. Индекс уровня образования — 0,920. Индекс человеческого развития — 0,948.

Экономика. ВВП — 392,6 млрд \$. ВВП на душу населения — 67 919 \$. Структура занятости (%): с/х — 2,4, промышленность — 18,3, сфера услуг — 79,3. Инфляция потребительских цен — 1,6%. Затраты на здравоохранение (% от ВВП) — 10,1; образование — 7,6. Экспорт — 113,2 млрд \$. Импорт — 82,3 млрд \$.

Историческая справка. Германские племена (до н.э.). Завоевание данами (V–VI). Образование датского королевства (X). В войнах со Швецией потеряло Сконе и Вост. Норвегию. Дания участвовала в наполеоновских войнах на стороне Франции. Датско-прусская война (сер. XIX в.). Оккупация Германией (1940–45). Член ООН (1945), НАТО (1949), ЕС (1973).





ВЕЛИКОБРИТАНИЯ. ИСЛАНДИЯ. ИРЛАНДИЯ



Природные условия. О. Великобритания, о. Ирландия, о-ва Англии, Уайт, Нормандские, Оркнейские, Гебридские, Шетландские и др. расположены в приатлантическом секторе умеренного пояса Европы. Огромное влияние на природу оказывает море. Самые отдаленные пункты отстоят от него на 40–60 км, а в южной части — на 100–120 км. Береговая линия сильно расчленена, с заливами и бухтами, в С части с фьрдами. Рельеф: в Шотландии, Сев. Ирландии, Уэльсе и Сев. Англии средневвысотные горы (г. Бен-Невис, 1344 м) и возвышенности с глубоко врезанными речными долинами. На ЮВ Англии плоские низменности с возвышенными плато и грядами. Климат океанический с неустойчивой погодой циклонального типа с сильными ветрами. Ср. Т января 3–7° С, июля 11–17° С. Количество осадков — от 600 до 3 000 мм (в горах). Густая сеть рек, полноводных в течение года (Северн, Темза, Уз, Тис, Тайн, Иден, Туид и др.). В горах много озер (Лох-Ней, Лох-Ломонд, Лох-Несс, глубина до 230 м). Тажные и смешанные леса (сосна, дуб, береза), широколиственные (дуб, граб, ясень). Распространены лесные и парковые искусственные насаждения. В высокогорье — луга, верещатники, торфяники.

На о. Ирландия берега низкие с заливами и фьрдами. Рельеф образуют: низменная равнина, окруженная горами Керри (Каррантуилл, 1 041 м), Уиклоу, Донегод, Антрим. Климат умеренный океанический с мягкой зимой, прохладным летом. Ср. Т января 5–8° С, июля 14–16° С. Количество осадков — от 700 до 1 500 мм. Густая речная сеть, главная река — Шаннон, много озер: Лох-Ри, Лох-Моек, Лох-Корриб. Преобладают зеленеющие луга круглый год, вересковые и торфяные пустоши, болота. Леса (дуб, ольха, береза) сохранились в горах. На о. Ирландия на СЗ, С и В скалистые берега расчленены многочисленными заливами и фьрдами, на Ю — песчаные, выровненные; преобладают вулканические плато (650–980 м), горные массивы. На острове много активных вулканов (Гекла, Лаки, Аскья и др.) и более 200 гейзеров. Вулкан Хваннадалсхнукюр — 2 110 м. Ледники занимают 11,4% территории (самый обширный ледник — Ватнийёкюдль). Много озер. Климат: субарктический морской, с мягкой сырой зимой и прохладным летом, благодаря Гольфстриму. Все лето делят «белые ночи». Ср. Т января –3...–15° С, июля — до 10° С. Количество осадков — от 1 000 до 4 000 мм (на ледниках). Среди растительности преобладают мхи и травы; деревья (березы) занимают 1% площади.

ВЕЛИКОБРИТАНИЯ
КОРОЛЕВСТВО

Площадь 243,8 тыс. кв. км
Население 67 647 тыс. чел.
Столица Лондон

Форма правления конституционная монархия (парламентарная)
Административное деление 4 исторических провинции (Англия, Шотландия, Уэльс, Северная Ирландия)
Денежная единица фунт стерлингов
Официальный язык английский
Религия христиане (в основном англичане и католики) — 60%

Государственное устройство. Глава государства — королева (король). Законодательная власть — двухпалатный парламент (палата общин и палата лордов). Исполнительная власть — совет министров во главе с премьер-министром.

Население. Англичане (80%), шотландцы (15%), уэльсцы (валлийцы), ирландцы, иммигранты из бывшей Британской империи (ок. 5%). Городское население — 83,1%; плотность населения (человек на км²) — 277,5; средний возраст — 40,5. Индекс уровня образования — 0,928; индекс человеческого развития — 0,929.

Экономика. ВВП — 3 125 млрд \$. ВВП на душу населения — 47 318 \$. Структура занятости, %: с/х — 1,3, промышленность — 15,2, сфера услуг — 83,5. Инфляция потребительских цен — 1,7%. Затраты на здравоохранение (% от ВВП) — 9,6; образование — 5,5. Протяженность сети автодорог — 397 039 км. Страна с высоким объемом промышленного

производства — 535 млрд \$. Ведущие отрасли: машиностроение, металлообработка, черная и цветная металлургия, нефтеперерабатывающая, химическая, текстильная. Крупный экспортер промышленной продукции и капитала. Добыча нефти 47,5 млн т/год, газа — 43,0 млрд м³ в год. Мощный торговый флот (500 млн т грузов в год). Экспорт — 436,5 млрд \$. Импорт — 631,8 млрд \$.

Историческая справка. Походы в Британию Юлия Цезаря (55 — 54 гг. до н.э.). Распад на независимые кельтские области (V); завоевание англосаксами, принятие христианства (VII). Объединение в государство Англия (IX). Завоевание норманами (1066). Централизованная монархия (XII — XIII); покорение Ирландией (1649–51); присоединение Шотландии (1652). Буржуазная революция (1640 — 60). Восстания в Ирландии и Шотландии (1688 — 91). Англо-шотландская уния (1707) закрепила присоединение Шотландии к Англии. Возникновение (XVI — XIX) Британской империи (Канада, Индия, Гонконг, Австралия, Новая Зеландия и др.). Англо-американская война (1812 — 14). Первая (1914 — 18) и Вторая (1939 — 45) мировые войны. Референдумы в Шотландии и Уэльсе о предоставлении им частичной автономии (1979).

Фолклендская война между Аргентиной и Великобританией (1982). Гибель принцессы Дианы в автомобильной катастрофе (1997). Выход Великобритании из Европейского союза (Brexit) (2020). Смерть Елизаветы II (2022). Член ООН (1945), НАТО (1949), G7, G20, ОЭСР, ВТО, ОБСЕ.

ИРЛАНДИЯ
РЕСПУБЛИКА

Площадь 70,3 тыс. кв. км
Население 4 921 тыс. чел.
Столица Дублин

Форма правления парламентская республика
Адм. деление 26 графств
Денежная единица евро
Официальные языки ирландский и английский
Религия католики — 78%

Государственное устройство. Глава государства — президент. Законодательная власть — двухпалатный Национальный парламент. Исполнительная власть — правительство.

Население. Ирландцы (82%). Городское население — 63,2%; плотность населения (человек на км²) — 70,0; средний возраст — 37,1. Индекс уровня образования — 0,922. Индекс человеческого развития — 0,945.

Экономика. ВВП — 519,8 млрд \$. ВВП на душу населения — 102 394 \$. Структура занятости, %: с/х — 5, промышленность — 11, сфера услуг — 84. Затраты на здравоохранение (% от ВВП) — 7,2; образование — 3,8. Экспорт — 225,1 млрд \$. Импорт — 88,0 млрд \$.

Историческая справка. Кельтские племена (IV до н.э.). Вторжение норманов и англо-норманов (VIII). Присоединение к Англии (1541). Национально-освободительная война (1919 — 21). Статус доминиона (1921). Независимое государство Эйре (1937). Ирландская республика (1949).

Член СЕ (1949), ООН (1955), ЕС (1973).

ИСЛАНДИЯ
РЕСПУБЛИКА

Площадь 103,1 тыс. кв. км
Население 357 тыс. чел.
Столица Рейкьявик

Форма правления парламентская республика
Адм. деление 8 регионов
Денежная единица исландская крона
Официальный язык исландский
Религия лютеране — 70%

Государственное устройство. Глава государства — президент. Законодательная власть — однопалатный парламент (альтинг). Исполнительная власть — правительство, премьер-министр.

Население. Исландцы (94%). Городское население — 87,9%; плотность населения (человек на км²) — 3,3; средний возраст — 36,7. Индекс уровня образования — 0,926. Индекс человеческого развития — 0,959.

Экономика. ВВП — 27,7 млрд \$. ВВП на душу населения — 73 981 \$. Структура занятости, %: с/х — 4,8, промышленность — 22,2, сфера услуг — 73. Инфляция потребительских цен — 5,7%. Экспорт — 4,6 млрд \$. Импорт — 4,3 млрд \$.

Историческая справка. С 1262–64 гг. подчинена Норвегии, с 1380 г. — Дании. Независимая республика (1944). Соглашение об обороне между Исландией и США (1951). Объявление о «безъядерной зоне» (1985). С середины XX в. обсуждается вопрос о границах рыболовной зоны на исландском шельфе.

Член ООН (1946), НАТО (1949).