

Введение



1

На рассвете я проснулся от тишины. Монотонно гудела машина. Я вышел на палубу. Шторм стих. В необыкновенной ясности восходило солнце.

Впереди, в голубоватой светящейся мгле, медленно вырастали из моря очертания желтых гор, освещенных низкими, но яркими лучами. Это был Крым, но я не сразу узнал его. Он показался мне огромным островом, тонущим в утренней синеве.

Впервые я увидел из морской дали весь Крым, весь торжественный разворот его берегов от мыса Фиолента до Карадага.

Впервые я понял, как прекрасна эта земля, омытая одним из самых праздничных морей земного шара. И, может быть, то чувство, которое испытали в это утро и я и мои спутники, глядя на выступавшие из шумящих волн берега, было сродни ощущению людей, впервые открывших новые страны. Так, очевидно, представляли себе обетованную землю наши пращурь.

...Уже пылали ржавчиной виноградники, уже видны были покрытые снегом вершины Чатыр-Дага и Ай-Петри и над ними, как дым, струились к зениту и таяли облака. А море несло к подножью каменных мысов

2



3

розоватую утреннюю пену и шумело сонно и заунывно – так же, как сотни и тысячи лет.

Есть уголки нашей земли настолько прекрасные, что каждое посещение их вызывает ощущение счастья, жизненной полноты, настраивает все наше существо на необыкновенное простое и плодотворное лирическое звучание.

Таков Крым.

К. Паустовский. «Воспоминания о Крыме»

ОТ АВТОРА

Так получилось, что Крымский полуостров стал для меня, москвички, второй родиной. Мое второе рождение произошло летом 2011 года. Тогда я вдруг ощутила, что... возвращаюсь домой.

С тех пор я обязательно провожу в Крыму несколько месяцев в году, а в сентябре 2018 года переехала сюда навсегда.

Конечно, мне хочется рассказать о Крыме всем вокруг.

Так я и делаю вот уже много лет. Но ведь книгу сможет прочесть гораздо больше людей!

Вот она и появилась на свет.

5



1. Вид на мыс Капчик
2. Колонна из Херсонеса
3. Кара-Даг
4. Воронцовский дворец. Алушка
5. Генуэзская крепость. Судак



1

А ВЫ ЗНАЕТЕ, ЧТО

Сегодня на таврической земле проживает около 2,5 миллионов человек. Примерно половина крымчан живет на морском побережье.



НАЗВАНИЕ

Что означает слово «Крым»? Есть несколько версий. По одной из них, «крым» переводится с тюркского как «ров вокруг крепости», в переносном смысле — «защита, оборона». По другой, так называлась резиденция золотоордынского наместника в XIII веке, и от нее название распространилось по всему полуострову. На третий вариант намекает некоторое созвучие с древнегреческим названием Крыма — Киммерией. Словом, точного ответа нет.

ИСТОРИЯ ЗАВОЕВАНИЙ

Крым всегда был желанной территорией. И целиком, и по частям он много раз переходил из рук в руки. История Крыма — это во многом военная летопись. Первыми жителями Крыма стали неандертальцы, и было это почти сто тысяч лет назад — их стоянка была обнаружена в пещере Киик-Коба, в 25 км от Симферополя. Немного позже здесь появились кроманьонцы, и сразу же начались первые войны.

Около 3,5 тысячи лет назад остров населили киммерийцы — об этом мы знаем из античных летописей.



2



3

4





сей. А еще через 500 лет в Крыму появились скифы и тавры. Сохранилось много их древних поселений, но главное — само название Таврика, или, с конца XVIII века, — Таврида. За таврами пришли греки, они основали первые города, некоторые из них существуют и сегодня. За ними, в I веке нашей эры, — римляне. Следующие несколько веков были временем бесконечных противостояний: гунны, готы, турки, болгары, хазары, печенеги...



6

С середины XIII века степная часть Крыма попадает под власть Золотой Орды, а после ее распада формируется Крымское ханство. В XIV—XV веках побережье контролирует Генуэзская республика. А в 1475 году Крым атакует Османская империя. Турки завоевывают генуэзские колонии, греческие города и горное княжество Феодоро, а Крымское ханство делают вассалом. Три века Крым был под властью Османской империи. После Русско-турецкой войны 1768—1774 годов он вошел в состав Российской империи.


7

1. Херсонес Таврический
2. Пещера Киик-Коба
3. Кроманьонец (реконструкция)
4. Неандерталец (реконструкция)
5. Долины Крыма окружены горами
6. Медная крымская монета времен Золотой Орды
7. Османский воин. Реконструкция
8. Причал в Коктебеле

А ВЫ ЗНАЕТЕ, ЧТО

В Крыму 18 городов. Самые крупные — Севастополь, Керчь и столица Симферополь, а главные курорты — Ялта, Евпатория, Алушта, Феодосия. Самый большой порт находится в Севастополе.





НЕМНОЖКО ПРО ГЕОГРАФИЮ

Площадь Крыма — 27 тыс. км², это в полтора раза меньше Московской области. Но на такой небольшой территории есть и высокие горы, и просторные степи, и леса, и холмы, и плоскогорья, и даже самый настоящий каньон! В маленьком Крыму несколько климатических зон: равнинно-степная, горная и средиземноморская, почти субтропическая — на Южном берегу.

Север и центр Крыма — равнинные, а чем ближе к югу, тем сложнее становится ландшафт. Он формируется тремя грядами Крымских гор, которые занимают около 20% площади полуострова. Горные гряды пролегают от Севастополя на северо-восток тремя цепями, между которыми расположились долины. Заканчиваются гряды неподалеку от города Старый Крым. Внешняя гряда — это совсем небольшие холмы, высотой до 350 м. Средняя уже более заметна. Ее горы выше, до 750 м. И наконец, Главная гряда Крымских гор, роскошная красота Южного побережья! В отличие от двух предыдущих, ее вершины не обособлены, а образуют самую настоящую цепь, одна гора плавно переходит в другую. Именно эти горы отвечают за то, чтобы на Южном берегу была

А ВЫ ЗНАЕТЕ, ЧТО

Крым находится ровно посередине между Северным полюсом и экватором Земли: на расстоянии примерно 5 тысяч километров от них, на 45-м градусе северной широты.





хорошая погода: они задерживают тучи и не дают дождю и снегу пройти к морю. Крымские горы считаются не очень высокими: Роман-Кош, самая высокая гора, — 1545 м. Но тебе вовсе не будет так казаться, когда ты взберешься на вершину и увидишь бескрайние морские просторы!

Когда-то давно вся территория Крымского полуострова была дном океана. Это легко доказать — достаточно взглянуть на голые скалы, или внутренности пещер, или камень под слоем плодородной почвы. Везде мы увидим известняк-ракушечник, то есть твердую породу, которая складывалась миллионы лет на морском дне из останков морских животных. Позже океан обмелел, и Крым поднялся над водой.



1. Река Аузун-Узень
2. Вид с Белой скалы
3. Роман-Кош
4. Известняк-ракушечник
5. Большой каньон





ЗАДАНИЕ ДЛЯ ДЕТЕЙ

Почему Серебряная беседка на горе Ай-Петри так называется? Ведь она каменная.

ОТВЕТ. Зимой беседка покрывается снегом и льдом и сверкает на солнце.

ЭТО ИНТЕРЕСНО


В Крыму случаются землетрясения. Последнее из самых сильных произошло в 1927 г. На дне моря, южнее Ялты, один за другим последовали два толчка. Огромная волна накрыла берег. Была разрушена половина города, пострадали десятки людей.

В горах прошли оползни. Над морем стояли столбы огня...



Такое солёное,
что даже рыбы
нет!





4



5



6

ПРИРОДА И ПОГОДА

Крым с материком соединяет тоненькая полоса земли — Перекопский перешеек. Но полоса действительно очень маленькая и узкая, так что Крым — почти остров. Поэтому здесь сотни эндемиков, то есть животных и растений, которые не встречаются более нигде. Например, жужелица крымская и крымский скорпион, крымская сойка и крымский дрозд, крымские куница и лисица.

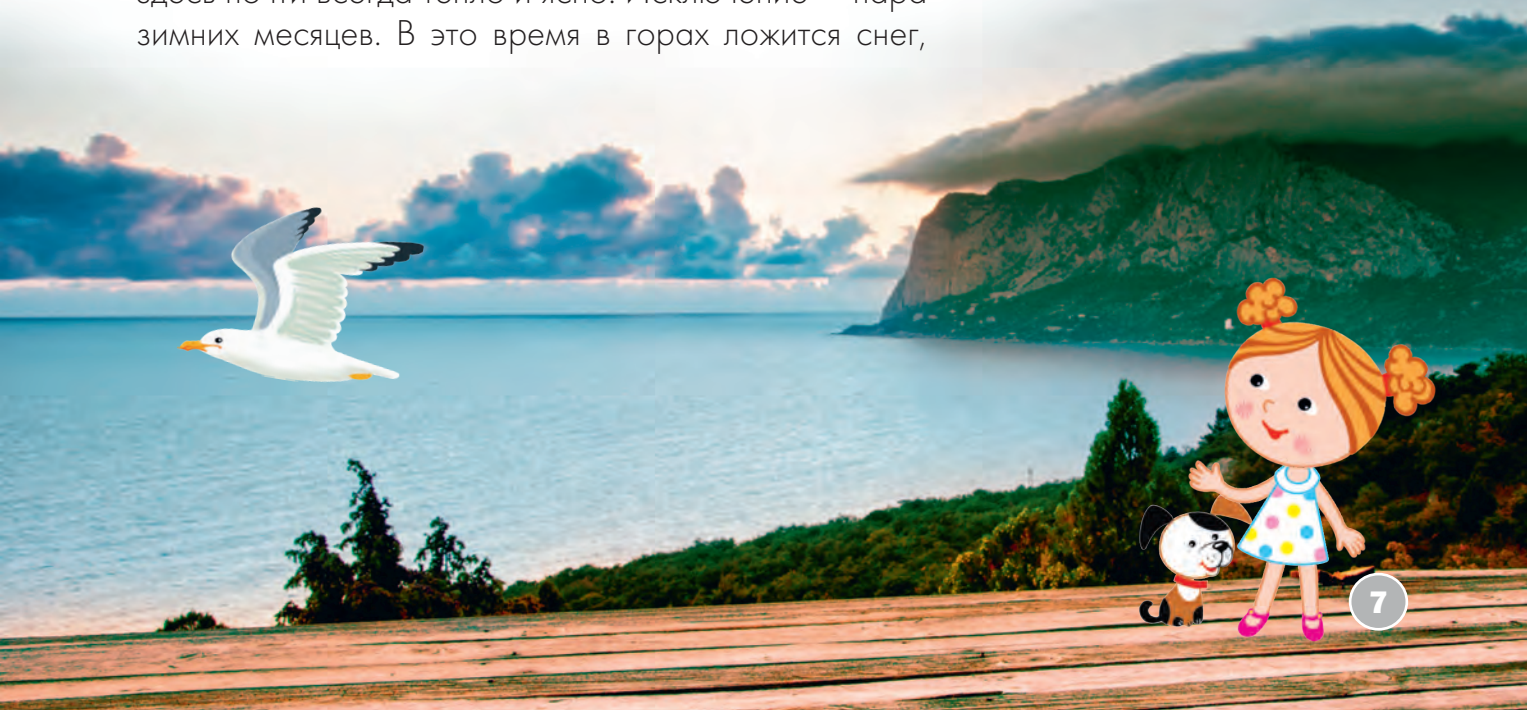
Всего в Крыму обитает 57 видов млекопитающих, в том числе, конечно, и дельфины! В Черном море водятся два вида дельфинов: афалина и белобочка. Дельфины живут по 25—30 лет, вырастают до 2,5 метров в длину и могут весить до 250 кг.

Крым — место целебное. Это не просто морской курорт. Здесь есть источники минеральной питьевой воды и места скопления лечебной глины, черной и голубой. В Крым можно и нужно приезжать круглый год: здесь почти всегда тепло и ясно. Исключение — пара зимних месяцев. В это время в горах ложится снег,

1. Мыс Сарыч
2. Маяк на мысе Фонарь
3. Озеро Сиваш
4. Крымский дрозд
5. Крымская сойка
6. Крымская степная лисица корсак
7. Мыс Айя

КСТАТИ!

Сейчас это трудно себе представить, но охота на дельфина в Черном море была запрещена всего лишь полвека назад, в 1966 году.



7



ЗАДАНИЕ ДЛЯ ДЕТЕЙ

Как используют лаванду, розу и другие душистые цветы, кроме составления букетов?

ОТВЕТ. Душистые масла добавляют в косметику для взрослых и детей: мыло, кремы, шампуни.

иногда он выпадает и на Южном берегу: снега так много, что горы не удерживают тяжелые тучи. В это время здесь можно увидеть заснеженные пальмы и другие тропические растения.


Что выращивают в Крыму? Конечно, фрукты-ягоды и в первую очередь виноград! Климат Южного берега Крыма идеально подходит для выращивания винограда: из-за жары и большого количества солнца ягоды набирают много сахара. Конец весны — это душистая садовая земляника, начало лета — крупная черешня, а дальше — вишня, яблоки, сахарные розовые помидоры, дыни... В северной части выращивают и зерно, и эфиромасличные культуры: розу, лаванду, шалфей.

1, 2. Плантация роз и лаванды.

Село Крымская Роза

3. Виноградник.

Коктебель





4



Канатке
я предпочитаю
такси!



ТРАНСПОРТ

На чем передвигаться по Крыму? На автомобиле, автобусе, маршрутных такси, в Евпатории — на трамвае, в Севастополе — на катерах. И конечно, на троллейбусе! Симферопольский аэропорт и Ялта связаны самой длинной в мире междугородней троллейбусной линией: 96 километров, это около трех часов пути.



5

4. Канатная дорога
«Мисхор — Ай-Петри»»

5, 6. Ретро-такси,
ретро-трамвай
Евпатория

* * *

Крым — это музей. Огромный, невероятно концентрированный музей истории, искусства, археологии, природных чудес. В каждом городе или поселке, у моря, в степи или в горах находится множество памятников — созданных руками человека или природными силами. Иногда они соединяются — и возникают удивительные сооружения, например, древние пещерные города. Или неприступные крепости на высоких скалах. Или завод по ремонту подводных лодок в толще скалы. Или заповедники Кара-Дага, мыса Айя, горы Демерджи. Или...

Крым нужно увидеть своими глазами. Приезжай, как только сможешь! А пока я постараюсь рассказать тебе то, что знаю и видела сама.



6



Как попасть в Крым?

1

ПОЛЕЗНО ЗНАТЬ

Если ты добираешься по воздуху, то лучше всего сесть у иллюминатора по левому борту самолета: тогда с высоты ты увидишь почти половину побережья Крыма, рассмотрим далеко уходящий в море мыс Орджоникидзе и поглядишь на спину Медведь-горы. (При вылете обратно, соответственно, лучше занять место по правой стороне.)

В апреле 2018 года, когда я начинала писать эту книгу, вариантов было всего два. Во-первых, можно было прилететь на самолете в столицу Крыма, Симферополь. Когда-то симферопольский аэропорт был маленьким и сонным, но теперь он принимает и отправляет десятки рейсов в день.

Второй вариант — переправиться на пароме через Керченский пролив, если путешествуешь на автомобиле или автобусе. Тогда первым городом на крымской земле будет древняя Керчь. Пролив невелик, и паром пересекает его за тридцать минут. Однако в этом узком перешейке часто бушуют штормы, и тогда переправа закрывается, иногда даже на несколько дней. Путешественники всегда заранее изучали прогноз погоды!



- 1, 2. Паром и Керченский пролив
3. Симферопольский аэропорт
4, 5. Крымский мост





Но все меняется очень быстро. Паром теперь почти никто не использует, потому что летом 2018 года открылся Крымский мост! Пока по нему едут только автомобили, но в конце 2019 года по мосту пройдут первые поезда! Тогда добраться на полуостров будет совсем несложно.

Это величественное, необыкновенное сооружение. Мост стал самым длинным в России: 18 километров дороги над водой!

Как бы ты ни добрался до Крыма, полуостров встретит тебя прекрасными видами, особыми запахами — и духом приключений. Путешествие начинается!



А где чайка Валера?!



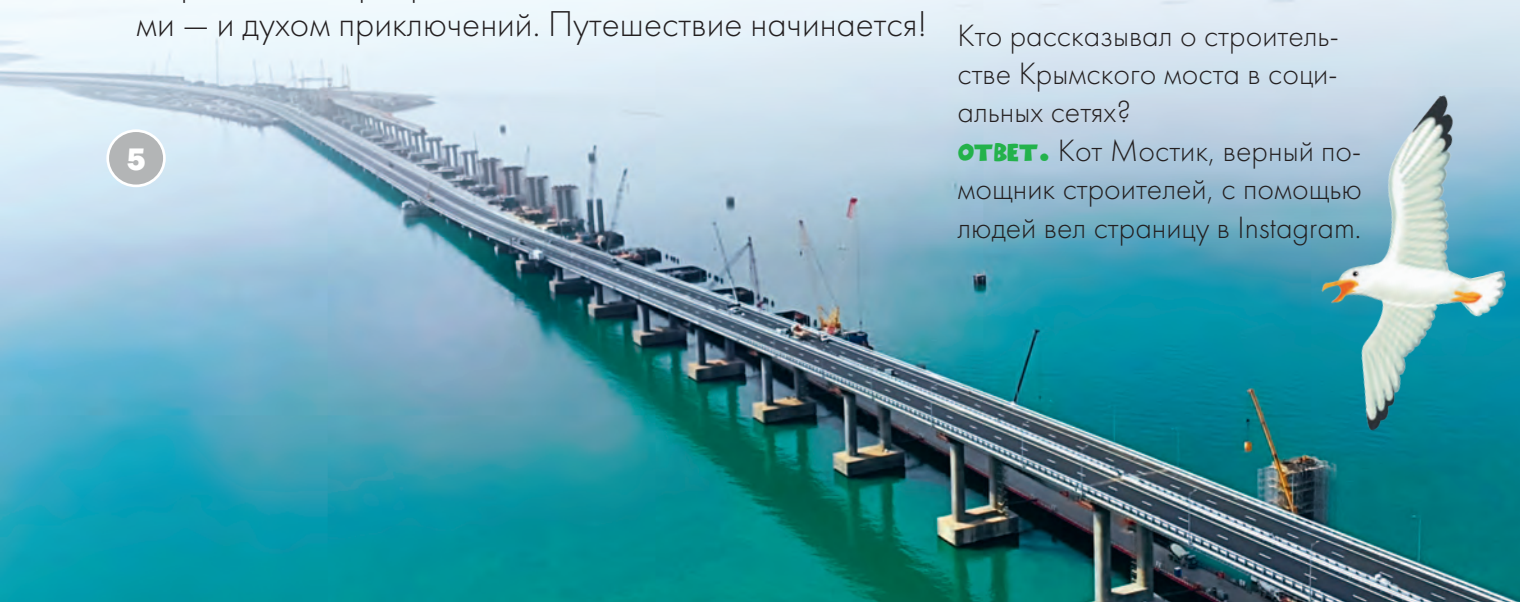

КРЫМСКИЙ МОСТ



ЗАДАНИЕ ДЛЯ ДЕТЕЙ

Кто рассказывал о строительстве Крымского моста в социальных сетях?

ОТВЕТ. Кот Мостик, верный помощник строителей, с помощью людей вел страницу в Instagram.



ВОСТОЧНЫЙ И ЮГО-ВОСТОЧНЫЙ КРЫМ



Арабатский залив
Залив Сиваш

ФЕОДОСИЯ

СТАРЫЙ КРЫМ

8 м. Ильи

Двужорная бухта

7 м. Киик-Атлама

КОКТЕБЕЛЬ

Коктебельский залив

КУРОРТНОЕ

м. Толстый

СУДАК

Судакская бухта

м. Рыбачий

НОВЫЙ СВЕТ

м. Меганом

1

2

3

4

5

6

8

7





1. Голицынская тропа
2. Судакская крепость
3. Полуостров Меганом
4. Гора Эчки-Даг
5. Гора Кара-Даг
6. Гора Узун-Сырт
7. Орджоникидзе
8. Генуэзская крепость
9. Заповедник Опук
10. Гора Митридат
11. Аджимушкайские каменоломни
12. Крепость Ени-Кале
13. Грязевые вулканы
14. Казантипский заповедник

