

СОДЕРЖАНИЕ

ДРЕВНИЕ ПОСЕЛЕНИЯ НА ТЕРРИТОРИИ РОССИИ	6	Бунташный век Тишайшего царя.....	126
Культуры каменного века.....	8	Землепроходцы и мореходы: «встречь Солнцу».....	130
Скифы и сарматы.....	10	Культура Московской Руси.....	134
Боспорское царство.....	12	Недолгий век Федора Алексеевича.....	136
Восточно-Европейская равнина		Царевна Софья и Петр I: правительница и царь.....	138
I тысячелетия: появление славян.....	14	Взятие Азова.....	140
Жизнь восточных славян.....	16	Великое посольство царя Петра.....	142
Города и жилье древних славян.....	18	Начало Северной войны.....	144
Как одевались восточные славяне.....	20	Основание Петербурга.....	146
Древняя вера восточных славян.....	24	Полтавская победа.....	148
Воинское дело.....	26	Петровские преобразования.....	150
Варяги — пришельцы с севера.....	28	Отец и сын: судьба царевича Алексея.....	152
Путь «из варяг в греки».....	30	Победа в Северной войне.....	154
Письменность и грамотность.....	32	РОССИЙСКАЯ ИМПЕРИЯ	156
ДРЕВНЕРУССКОЕ ГОСУДАРСТВО	34	Император Петр Великий.....	158
Начало династии Рюриковичей.....	36	От Навигацкой школы до Академии наук.....	160
Игорь и Ольга.....	38	Преемники Петра.....	162
Походы Святослава.....	40	Анна Иоанновна.....	164
Владимир Святославич.....	42	Дочь Петра Великого.....	166
Ярослав Мудрый.....	44	Открытия ученых и путешественников.....	168
Междоусобица и половцы.....	46	Россия в Семилетней войне.....	170
Владимир Мономах — последний взлет Киевской Руси.....	48	Наследники Елизаветы.....	172
Северо-Восточная Русь.....	50	Екатерининская эпоха.....	174
Андрей Боголюбский: смещение центра сил.....	52	Пугачевский бунт.....	178
Господин Великий Новгород.....	54	К Черному морю.....	180
ОТ НАШЕСТВИЯ МОНГОЛОВ К ВОЗВЫШЕНИЮ МОСКВЫ	58	Культура и промышленность.....	182
Походы Чингисхана.....	60	Павел I.....	186
Нашествие Батия.....	62	Россия в Наполеоновских войнах.....	188
Александр Невский против крестоносцев.....	66	Нашествие Наполеона на Россию.....	190
Возвышение Москвы и монголо-татарское иго.....	70	Победа над Наполеоном.....	192
Дмитрий Донской: строительство и объединение.....	72	Открытия и победы русских моряков.....	194
Куликовская битва.....	74	Пушкин.....	196
Великое княжество Литовское, Русское и Жемойтское.....	76	Лермонтов.....	198
Расширение Великого княжества Московского.....	78	Император, умерший в дороге.....	200
Избавление от ордынского иго.....	80	Время Николая I.....	202
Как Москва строилась.....	82	Крымская война.....	204
Правление Василия III.....	86	Реформы Александра II.....	208
Наследники великого князя.....	88	Время Александра III.....	210
РУССКОЕ ЦАРСТВО	90	Великие открытия.....	212
Молодость грозного царя.....	92	Композиторы «Могучей кучки».....	214
Взятие Казани.....	94	Великие русские писатели.....	216
Опричнина.....	96	Как промышленники помогли искусству.....	218
Книгопечатание на Руси.....	98	Россия в начале XX столетия.....	220
Ливонская война.....	100	Русско-японская война.....	224
Путь в Сибирь.....	102	Конец династии Романовых.....	226
Мастерство Федора Коня.....	104	Россия в Первой мировой войне.....	228
Смоленская крепость: каменное ожерелье.....	106	СОВЕТСКИЙ И ПОСТСОВЕТСКИЙ ПЕРИОД	230
Царь Федор Иоаннович и Борис Годунов: конец династии.....	108	Октябрьская революция.....	232
Самозванец.....	110	Гражданская война.....	234
Смутное время.....	112	Советский Союз — создание сверхдержавы.....	236
Освобождение Москвы.....	116	Начало Великой Отечественной войны.....	238
Первый из династии Романовых.....	118	Ленинградская блокада.....	240
Сословия в Русском царстве.....	122	Сталинградская битва.....	242
		Сражение на Курской дуге.....	244
		Операция «Багратион».....	246
		Победа над Германией.....	248
		Космический прорыв.....	250
		От СССР к Российской Федерации.....	252

ДРЕВНИЕ ПОСЕЛЕНИЯ НА ТЕРРИТОРИИ РОССИИ

Россия — самая большая страна в мире, она простирается от Балтики до Берингова пролива и Тихого океана, от Алтая и Кавказа до полярной тундры и Северного Ледовитого океана. Как и в других областях нашей планеты, люди поселились здесь в глубокой древности и прошли путь от каменных топоров до железных мечей, от охоты до земледелия, от хижин до укрепленных городов, от первобытной общины до государства. Лесные охотники и степняки-скифы, готы и славяне, древнегреческие города на Черноморском побережье и первые славянские деревянные крепости на берегах рек — все это древняя история нашей Родины.

Скифская постройка на территории Симферополя в Крыму.



Скифское золотое украшение.

Скифы, жившие в Северном Причерноморье, находились в постоянном контакте с древними греками, в античную эпоху распространявшими свою культуру далеко на север.

Первые славянские крепости были деревянными благодаря огромным лесным богатствам.



На Восточно-Европейской равнине, где одни племена сменяли другие в течение тысячелетий, суждено было появиться нашему государству.

КУЛЬТУРЫ КАМЕННОГО ВЕКА

Первобытные люди начали заселять территорию нашей страны еще 700 тыс. лет назад, но человек современного типа здесь появился 40—45 тыс. лет назад, в каменном веке, в эпоху оледенения. Эти люди жили охотой и собирательством, выживая и становясь сильнее в те суровые времена. Археологи находят множество свидетельств этого процесса в самых разных местах.

ЧТО ТАКОЕ КУЛЬТУРНЫЙ СЛОЙ?

В археологии важнейшее значение придается культурному слою. Это слой земли в местах, где жили или и сейчас живут люди, в котором содержатся остатки деятельности человека или его следы. Это может быть различный мусор, зола, мостовые, древние сооружения и многое другое. В каменном веке еще не было городов, поэтому мостовых и фундаментов в поселениях той эпохи, конечно, не находят, зато обнаруживают кости животных, остатки пыльцы древних растений, пищи, орудия труда.



Культурный слой при раскопках скифского кургана.

КОСТЁНКИ: ДРЕВНИЕ ПОСЕЛЕНИЯ НА БЕРЕГАХ ДОНА

В Воронежской области, на правом берегу Дона, есть село Костёнки. В каменном веке в его окрестностях существовало около 60 поселений, они сменяли друг друга в течение 30 тыс. лет. Возраст самых древних оценивается в 45 тыс. лет, хотя встречаются и более ранние слои. Первыми жителями этих поселений были неандертальцы, но потом пришли люди современного типа — кроманьонцы. Сегодня эти места — лесостепь с плодородными черноземными почвами и развитым сельским хозяйством, а в древности здесь была приледниковая тундра, где люди охотились на мамонтов и строили из их костей жилища. Они были искусными мастерами, знали различные натуральные краски, делали фигурки из дерева и кости. Сегодня некоторые историки считают, что окрестности Костёнок — прародина всех европейских народов.



Вид на современное село Костёнки.

ЧТО ТАКОЕ АРХЕОЛОГИЧЕСКАЯ КУЛЬТУРА?

Во время раскопок археологи находят остатки поселений, орудия труда, кремневые, костяные, медные, бронзовые, железные орудия, керамическую посуду, оружие. Эти находки, относящиеся к одной территории и эпохе и обладающие общими чертами, составляют археологическую культуру. Название культура получает по названию местности, где проводились раскопки, — например днепро-двинская, иногда — по характерным особенностям керамической посуды, например культура ямочно-гребенчатой керамики.

ЗАРАЙСКАЯ СТОЯНКА: ЛЮДИ КАМЕННОГО ВЕКА В МОСКОВСКОЙ ОБЛАСТИ

На юге Московской области, вблизи города Зарайска, археологи обнаружили остатки стоянки людей каменного века. Жили они примерно 15—23 тыс. лет назад и занимались охотой и собирательством. Здесь, возле границы льдов, медленно отступающих на север, древние люди охотились на зубров, оленей, зайцев и пушных зверей. Добывали и мамонтов — либо охотой, либо находили останки этих огромных зверей, погибших под обвалами и ледниками. Изготавливали кремневые ножи, костяные проколки для сшивания шкур, мотыги из бивней мамонта для копания земли.



Зубр из бивня мамонта.
Зарайская стоянка.

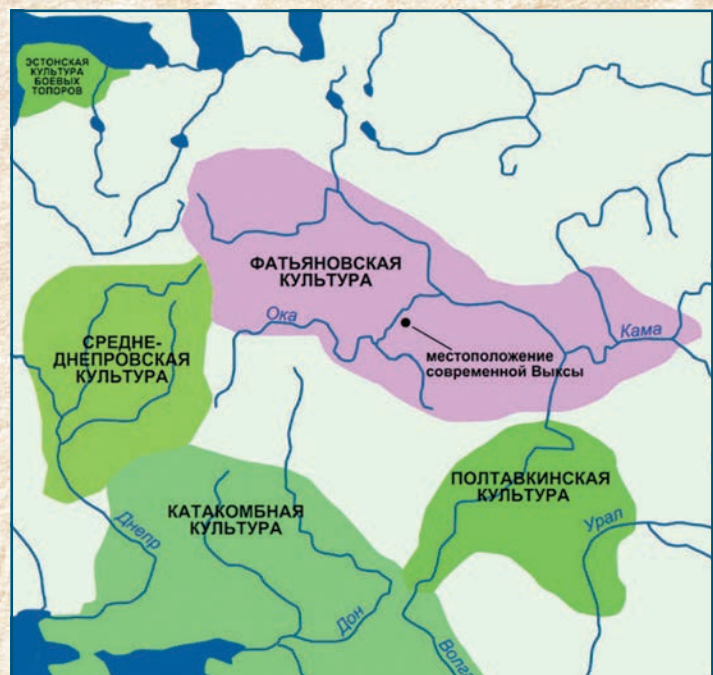


Мотыга из бивня мамонта. Зарайская стоянка.

ОТ КАМНЯ К МЕТАЛЛУ

Каменный век на территории России длился вплоть до III тысячелетия до н. э. К концу этого периода люди уже делали керамику, охотились с луком и стрелами, начали переходить к земледелию. Когда же человек освоил медь, наступил энеолит — медно-каменный век, а затем началось применение бронзы — сплава меди и олова. Бронзовый век пришел на территорию нашей страны в конце III тысячелетия до н. э. А в I тысячелетии до н. э. бронза уступила место железу.

Археологические культуры
бронзового века на Восточно-
Европейской равнине.



СКИФЫ И САРМАТЫ

Железный век на Восточно-Европейской равнине и в Великой степи совпал по времени с античными цивилизациями южных стран. В этот период в причерноморских степях, по южному течению Дона и далее к востоку царили киммерийцы, скифы и сменившие их сарматы, на Черноморском побережье возводились греческие колонии-полисы, а на севере обрабатывали землю балтские и угро-финские племена. В предгорьях Карпат и между Дунаем, Вислой и Лабой жили предки славян.

ВОСТОЧНО-ЕВРОПЕЙСКАЯ РАВНИНА

Восточно-Европейская, или Русская, равнина — часть Великой Европейской равнины, простирается от Балтийского моря до Урала и от Баренцева и Белого морей до Черного, Азовского и Каспийского. На ней расположены Беларусь, Литва, Латвия, Эстония, Молдова, часть Финляндии, Украины, Польши и часть России. Именно на Восточно-Европейской равнине зародилась русская государственность.

ВЕЛИКАЯ СТЕПЬ

Великая (Евразийская) степь простирается от Венгрии до Дальнего Востока. Веками она служила местом контактов Востока и Запада, в ее пределах расположены многие государства, в том числе Россия, история которой связана с этим обширным регионом самым тесным образом.



Скифский курган в степи.

СКИФЫ: КОЧЕВНИКИ И ВОИНЫ

С VIII в. до н. э. в Великой степи появились скифы — индоевропейский народ, родственник современным европейцам, индийцам, иранцам. В широком смысле Скифия — территория, простиравшаяся от Венгрии до Средней Азии. Великой Скифией древние греки называли Северное Причерноморье. Жизнь скифов, обитавших в Северном Причерноморье вплоть до реки Дон, описал древнегреческий историк Геродот, живший в V в. н. э., а их курганы, где захоронены скифские вожди, и сегодня являются частью степного ландшафта. Археологи находят в скифских курганах множество предметов искусства, быта, вооружения. Геродот разделял скифов на несколько племен: царские скифы, скифы-кочевники, скифы-пахари и скифы-земледельцы. Упоминает он и невров, и агафирсов, будинов и другие племена, жившие севернее, в лесостепи и лесах.



Скифские воины. Рисунок, сделанный по изображению на древнегреческой вазе.



Скифский меч.

СКИФЫ, ПЕРСЫ И САРМАТЫ

Скифская культура испытала сильное влияние культуры античной Эллады. И поныне в скифских курганах находят украшения греческих мастеров со сценами из скифской жизни. Это были храбрые свободолюбивые люди. В конце VI в. до н. э. в Северное Причерноморье вторглись персы. Скифы, заручившись помощью союзных племен, отказались покориться и стали заманивать противника вглубь своих земель. Персидский царь Дарий I вскоре понял, что его войско погибнет, оторвавшись от тылов, и отступил. К этому времени скифы поддерживали тесные контакты с греческими колонистами, строившими города на побережье Черного моря, а позднее — с Боспорским царством, расположенным по обе стороны Керченского пролива. Однако в IV в. скифов стали теснить пришедшие из-за Дона сарматы. Скифы двинулись на юг и запад,

с Боспорским царством начались столкновения. Во II в. до н. э. скифы создали царство в Крыму, которое просуществовало до III в. н. э.




Скифские всадники, в отличие от их современников — греческих и римских воинов, пользовались седлами, что давало им преимущество в конном бою.

с Боспорским царством начались столкновения. Во II в. до н. э. скифы создали царство в Крыму, которое просуществовало до III в. н. э.

БОСПОРСКОЕ ЦАРСТВО

Греческие города, основанные на Таманском и Керченском полуострове, около 480 г. до н. э. объединились в Боспорское царство (Боспором Киммерийским в те времена называли Керченский пролив). Столицей царства был город Пантикапей. На его месте нынче находится Керчь. Постепенно царство расширилось и стало занимать почти весь Крым и восточное побережье Азовского моря вплоть до устья Дона. Сегодня это западная часть Краснодарского края и часть Ростовской области. Кроме греков, в этом государстве жили скифы и другие народы. Но со временем Боспорское царство стало страдать от нападений соседей, во II в. до н. э. вошло в состав обширного Понтийского государства, через столетие оказалось под властью Рима, затем — Византии (Восточной Римской империи) и просуществовало до VI в.

Самый северный город Боспорского царства — Танаис — располагался в 30 км к западу от современного Ростова-на-Дону. Сегодня здесь находится одноименный археологический заповедник — один из крупнейших в России. Он занимает около 3000 га и хранит памятники разных эпох — от каменного века до XIX столетия.



БОСПОРСКИЙ ХЛЕБ

На плодородной черноземной почве, которой и в наши дни славится Краснодарский край, боспорцы выращивали пшеницу, ячмень и просо. Урожаи были столь богатыми, что экспорт зерна стал основой экономики государства. Боспорский хлеб шел в Афины и другие города античной Эллады.



Монеты Боспорского царства.



Античная керамика, найденная при раскопках древнего города Танаис.



Археологический комплекс «Танаис»
на территории одноименного
античного города.


ВОСТОЧНО-ЕВРОПЕЙСКАЯ РАВНИНА I ТЫСЯЧЕЛЕТИЯ: ПОЯВЛЕНИЕ СЛАВЯН

В то время как на западе Европы уходила в прошлое античная цивилизация, а на юго-востоке поднималась Византия, в лесах Восточно-Европейской равнины трудились земледельцы и охотники — угро-финны, балты, славяне. На берегах рек начали расти укрепленные поселения, а затем города.

ФИННО-УГОРСКИЕ НАРОДЫ — ДРЕВНИЕ ЖИТЕЛИ РУССКОЙ РАВНИНЫ

В лесах северо-востока и северо-запада Восточно-Европейской равнины жили финские племена, от которых произошли современные народы — удмурты, мордвины, карелы, вепсы, марийцы, а также и часть русских. Эти племена носили названия «весь», «мурома», «мещера», «мордва». Мордовский народ и сегодня носит имя своих предков. А на землях муромы в IX в. был основан Муром — один из древнейших русских городов.

*Спасо-Преображенский собор в современном Муроме,
Владимирская область.*



Городище — это укрепленное поселение, остатки такого поселения — археологический памятник.

ЧТО СКРЫВАЮТ ХОЛМЫ?

Многие холмы, которые можно видеть по всей стране, — древние городища, например Щербинское городище в подмосковном Домодедово. Оно принадлежит к дьяковской культуре, названной по селу Дьяково, ныне входящему в состав Москвы. Культура существовала в VIII в. до н. э. — V в. н. э. на территории Московской, Ярославской, Вологодской, Смоленской, Тверской, Владимирской, Ивановской, Костромской областей. Представляли ее финно-угорские племена. Они обрабатывали землю у берегов рек, разводили лошадей, добывали пушного зверя.



Щербинское городище в Домодедово.

БАЛТСКИЕ КУЛЬТУРЫ РУССКОЙ РАВНИНЫ

В VIII в. до н. э. — IV в. н. э. в верховьях Днепра и Западной Двины жили земледельческие племена днепро-двинской культуры. Племена занимали территории современных Псковской, Тверской и Смоленской областей России, а также Витебской и Могилевской областей Беларуси. Ее сменила тушемлинская культура. На территориях Калужской, Тульской и Орловской областей в IV—VII вв. существовала мощинская культура. Все эти племена железного века были балтами, но позднее их потомки смешались со славянами.



Озеро Сапшо в Смоленской области. На его берегу найдены остатки поселений тушемлинской культуры железного века.



Расселение славян в IV—VII вв.

СЛАВЯНЕ ВЫХОДЯТ НА ИСТОРИЧЕСКУЮ СЦЕНУ

Прародиной славян считается Центральная Европа у истоков Одера и Вислы. Еще Геродот упоминал народ венетов, живших к востоку от Вислы и до низовьев Дуная. Возможно, это и были предки славян. Славяне выделились из других индоевропейских племен к середине I тысячелетия. Византийские и западноевропейские историки тех времен называют их венетами (вендами), склавинами и антами. Рассказывают также, что у антов были столкновения с готами. Готы населяли Восточную Европу в III—IV вв. и были вытеснены отсюда гуннами во время Великого переселения народов. Вскоре пала Западная Римская империя и началось Средневековье. Славяне тогда уже начали движение на север, юг и северо-восток.