



# СОДЕРЖАНИЕ

## Россия

8	Физическая карта	24	Климат. Водные ресурсы
10	Справочные сведения	26	Агропромышленный комплекс
12	Федеративное устройство	28	Флора и фауна
14	Экономическая карта	30	Памятники природы, истории и культуры
16	Народы России	32	Объекты культурного и природного наследия ЮНЕСКО
18	Геология		
20	Тектоника и сейсмичность		
22	Климатическое районирование. Температура воздуха		




## Регионы России

36	Северо-Запад европейской части России	44	Урал
38	Центр европейской части России	48	Западная Сибирь
40	Юг европейской части России	50	Восточная Сибирь и Дальний Восток
42	Поволжье		



## Историческая хронология России

- 57 Расселение славян в IV–VII вв.
- 58 Древние славяне и соседние племена. VIII–IX вв.
- 59 Древнерусское государство X–XI вв.
- 62 Монголо-татарское нашествие на Русь
- 64 Завершение объединения русских земель XV–XVI вв.
- 66 Расселение народов Сибири к концу XVI в.  
Освоение Сибири в XVII в.
- 68 Россия при Петре I
- 70 Северная война
- 72 Российская империя XVIII в.
- 73 Раздел Речи Посполитой к 1795 г.
- 74 Российская империя в конце XVIII в.
- 75 Открытие русскими берегов Северной Америки  
и Алеутских островов
- 76 Нашествие наполеоновской армии на Россию 12.VI–2.IX.1812 г.  
Сражение при Бородино 24.VIII–26.VIII.1812 г.
- 77 Изгнание наполеоновской армии из России  
2.IX–14.XII. 1812 г.
- 79 Русско-японская война 1904–1905 гг.  
Оборона Порт-Артура во время Русско-японской  
войны 13.V–20.XII.1904 г.
- 80 Россия в начале XX в. (европейская часть)
- 81 Россия в начале XX в.  
(Сибирь, Дальний Восток, Средняя Азия)
- 82 Первая мировая война 1914–1918 гг.  
Общий ход боевых действий
- 83 Образование Союза Советских Социалистических  
Республик
- 84 Группировка немецких сил накануне нападения на СССР  
(план «Барбаросса»)
- 89 Распад СССР





# Россия

- |    |  |    |  |
|----|--|----|--|
| 8  | Физическая карта                                 | 26 | Агропромышленный комплекс                        |
| 10 | Справочные сведения                              | 28 | Флора и фауна                                    |
| 12 | Федеративное устройство                          | 30 | Памятники природы, истории и культуры            |
| 14 | Экономическая карта                              | 32 | Объекты культурного и природного наследия ЮНЕСКО |
| 16 | Народы России                                    |    |  |
| 18 | Геология   |    |  |
| 20 | Тектоника и сейсмичность                         |    |  |
| 22 | Климатическое районирование. Температура воздуха |    |  |
| 24 | Климат. Водные ресурсы                           |    |  |





ЧУКОТСКОЕ  
МОРЕ

о. Врангеля

ВОСТОЧНО-СИБИРСКОЕ  
МОРЕ

Новосибирские  
о-ва

БЕРИНГОВО  
МОРЕ

МОРЕ  
ЛАПТЕВЫХ

Северная  
Земля

МОРЕ

НОРИЛЬСК

Колыма

МАГАДАН

п-ов Камчатка

ОХОТСКОЕ  
МОРЕ

ЯКУТСК

Лена

Иркутск

о. Сахалин

Курильские о-ва

Нижняя Тунгуска

Ангара

КРАСНОЯРСК

Амур

ХАБАРОВСК

ЯПОНСКОЕ  
МОРЕ

ИРКУТСК

УЛАН-УДЭ

Енисей

ВЛАДИВОСТОК



**Россия** — самая большая страна в мире, лежащая сразу в двух частях света — Европе и Азии. Ее территория — 17,1 млн км<sup>2</sup>, что составляет около 32 % площади материка Евразия. Рельеф в западной половине страны представлен в основном равнинами, а в восточной — плоскогорьями и горами. Наиболее высокие горные системы расположены на Кавказе, юге Восточной Сибири и Дальнем Востоке.

В Европейской России преобладает умеренно континентальный климат, в Сибири — резко континентальный. В России более 120 тыс. рек и около 2 млн озер — это одна из наиболее водообеспеченных стран мира. Крупные реки — Амур, Лена, Енисей, Иртыш, Обь, Волга, Кама; крупнейшие озера — Каспийское море, Байкал, Ладожское, Онежское. Поверхностные воды занимают 12,4 % террито-



На Русской равнине



В горах Кавказа



Байкал — природная жемчужина России

рии. В одном озере Байкал содержится около 19% мировых запасов пресной воды. Половина всех земель России занята лесами. Леса играют важную роль в газовом балансе атмосферы и регулировании планетарного климата Земли. В России находится пятая часть всех лесов мира и половина мировых хвойных лесов. Животный мир разнообразен. Количество видов животных на территории России достигает 125 тыс.

Недра России богаты полезными ископаемыми. Здесь сосредоточены крупные месторождения нефти, газа, угля, калийных солей, никеля, олова, алюминиевого сырья, вольфрама, золота, платины, асбеста, графита, слюды и т.д. России принадлежит около 50% от площади мировых черноземов, которые заслуженно называют «царем почв».





## Крупнейшие реки

Волга в районе города Калезин



Крупнейшие реки	Длина (км)	Площадь бассейна (тыс. км <sup>2</sup> )
Обь (с Иртышом)	5 410	2 990
Обь (от слияния Бии и Катунь)	3 650	2 990
Амур (с Аргунью)	4 444	1 855
Лена	4 400	2 490
Иртыш	4 248	1 643
Енисей (с Бол. Енисеем)	4 123	2 580
Волга	3 530	1 360
Урал	2 428	237
Оленёк	2 292	219
Алдан	2 273	729
Колыма	2 129	643
Дон	1 870	422
Печора	1 809	322
Индигоирка	1 726	360
Хатанга	1 636	364

Крупнейшие озера	Площадь (кв. км)	Наибольшая глубина (м)
Каспийское море	371 000	1 025
Байкал	31 500	1 637
Ладожское	17 700	230
Онежское	9 690	127
Таймыр	4 560	26
Ханка	4 190	11
Чудское с Псковским	3 550	15
Чаны	1 990	12
Белое	1 284	33
Топозеро	986	56
Ильмень	982	10
Имандра	876	67
Хантайское	822	420
Сегозеро	815	97
Кулундинское	728	4
Телецкое	223	325

## Крупнейшие озера



Озеро Байкал



## Крупнейшие острова

Остров Парамушир,  
Курильские острова



Крупнейшие острова	Площадь (км²)
Новая Земля, острова	83 000
Сахалин	76 400
Новосибирские острова	38 000
Северная Земля, архипелаг	37 600
Земля Франца-Иосифа, архипелаг	16 100
Курильские острова	15 600
Врангеля	7 300
Колгуев	5 200
Вайгач	3 400
Шантарские о-ва	2 500
Карагинский	2 100
Айон	2 000
Белый	1 900
Беринга	1 700

Вершины • Вулканы *	Высота над уровнем моря (м)	Место- нахождение
Эльбрус	5 642	Бол. Кавказ
Дыхтау	5 204	Бол. Кавказ
Казбек	5 033	Бол. Кавказ
Ключевская Сопка влк.	4 835	п-ов Камчатка
Белуха	4 509	Алтай
Ичинская Сопка влк.	3 621	п-ов Камчатка
Кроноцкая Сопка влк.	3 521	п-ов Камчатка
Мунку-Сардык	3 491	Вост. Саян
Корякская Сопка влк.	3 456	п-ов Камчатка
Кызыл-Тайга	3 121	Зап. Саян
Победа	3 003	хр. Черского
Ледяная	2 453	Корякское нагорье
Тардоки-Янги	2 090	хр. Сихотэ- Алинь
Народная	1 895	Урал
Ямантау	1 640	Урал

## Вершины и вулканы



Спящий вулкан  
Эльбрус на Кавказе —  
высочайшая горная  
вершина России  
и Европы







- **МОСКВА** Столица Российской Федерации
- Саратов Столицы и центры субъектов Российской Федерации
- **ВАРШАВА** Столицы зарубежных государств
- Воркута Прочие населенные пункты
- Государственные границы
- — — — — границы полярных владений Российской Федерации
- — — — — границы субъектов Российской Федерации

- Цифрами на карте обозначены:
- |                                    |  |
|------------------------------------|--|
| 1 Калининградская область          | 15 Кабардино-Балкарская Республика     |
| 2 Ленинградская область            | 16 Республика Северная Осетия — Алания |
| 3 Новгородская область             | 17 Республика Ингушетия                |
| 4 Удмуртская Республика            | 18 Чеченская Республика                |
| 5 Республика Марий Эл              | 19 Республика Дагестан                 |
| 6 Нижегородская область            | 20 Республика Крым                     |
| 7 Чувашская Республика — Чувашия   | 21 Кемеровская область — Кузбасс       |
| 8 Республика Мордовия              | 22 Еврейская автономная область        |
| 9 Республика Татарстан (Татарстан) | I Чехия                                |
| 10 Краснодарский край              | II Венгрия                             |
| 11 Ставропольский край             | III Армения                            |
| 12 Республика Калмыкия             | IV Азербайджан                         |
| 13 Республика Адыгея (Адыгея)      | V Абхазия                              |
| 14 Карачаево-Черкесская Республика | VI Южная Осетия                        |
|                                    | VII Туркмения                          |

Примечания.  
 1. Названия областей, одноименные с их центрами, на карте не подписаны.  
 2. Граница между Республикой Ингушетия и Чеченской Республикой на карте не показана. В соответствии с Законом Российской Федерации «Об образовании Ингушской Республики в составе Российской Федерации от 4 июня 1992 г. для подготовки правовых и организационных мероприятий по государственно-территориальному разграничению у таювлен переходный период.



Памятник «Тысячелетие России»  
 Великий Новгород. Кремль



Москва — столица Российской Федерации

## РОССИЙСКАЯ ФЕДЕРАЦИЯ

**Площадь** — 17 125 тыс. км<sup>2</sup>

**Население** — 145 558 тыс. чел.

**Столица** — Москва

**Форма правления** — президентско-парламентская республика

**Административное деление** — 85 равноправных субъектов Федерации, в том числе: 22 республики,

9 краев,

46 областей,

3 города федерального значения,

4 автономных округа,

1 автономная область

**Денежная единица** — рубль

**Официальный язык** — русский

**Религия** — преимущественно православные христиане

**Национальный состав:**

русские — 79,8%, татары — 3,8%,

украинцы — 2%, башкиры — 1,2%,

чуваши — 1,1%, чеченцы — 0,9%,

другие народы и народности — 11,2%

## ГОСУДАРСТВЕННОЕ УСТРОЙСТВО

**Глава государства** — президент

**Законодательная власть** — Федеральное собрание — парламент, состоящий из двух палат: Совета Федерации (верхняя палата) и Государственной Думы (нижняя палата)

**Исполнительная власть** — правительство

Государство славян — Киевская Русь — сформировалось в IX в., а в 988 г. приняло христианство. Его наследниками стали Московское царство, Российская империя, затем СССР, и с 1991 г. — независимая Россия. Общепризнан вклад многонационального народа России в мировую культуру, науку и технику, социальное развитие человечества, в победу над фашизмом, в завоевание космоса. Современная Россия — страна с огромным индустриальным и аграрным потенциалом, исторически и географически являющаяся своеобразным связующим звеном между европейской и азиатскими цивилизациями.





60° 80° 100° 120° 140° 160° к востоку от Гринвича 180° к западу от Гринвича 70° 170° 60°



**ВАЖНЕЙШИЕ КУЛЬТУРЫ**

- |               |              |              |                 |
|---------------|--------------|--------------|-----------------|
| Пшеница, рожь | Овес         | Томаты       | Сахарная свекла |
| Кукуруза      | Гречиха      | Виноградники | Хлопчатник      |
| Рис           | Горох        | Табак        | Лен             |
| Ячмень        | Подсолнечник | Картофель    |                 |

- |                             |
|-----------------------------|
| Морские порты               |
| Судходные участки рек       |
| Основные районы рыболовства |

130° Масштаб 1:23 300 000