

# Содержание


Введение	004	<b>СЕВЕРНАЯ АМЕРИКА</b>	<b>042</b>	Озеро Луиз	079	Антарктида	113	Гора Эверест	154
<b>АФРИКА</b>	<b>006</b>	Йосемитская долина	045	Канада		Мачу-Пикчу	116	Непал	
Гора Килиманджаро	008	США		Смитсоновский институт	083	Перу		Площадь Накш-э-Джахан	157
Танзания		Нью-Йоркская бухта	049	США		Чили		Иран	
Лалибэла	011	США		Ниагарский водопад	087	Водопад Анхель	124	Ангкор-Ват	160
Эфиопия		Хайда-Гуай	053	Канада/США		Венесуэла		Камбоджа	
Пирамиды Гизы	015	Канада		<b>ЮЖНАЯ АМЕРИКА</b>	<b>090</b>	Тикаль	127	Великая Китайская стена	164
Египет		Каньон Антилопы	056	Боливия		Гватемала		Китай	
Кратер Нгоронгоро	019	США		Дождевые леса Амазонии	093	<b>АЗИЯ И СРЕДНИЙ ВОСТОК</b>	<b>130</b>	Дарваза	168
Танзания		Большой Каньон	059	Перу/Бразилия		Большой дворец	132	Туркменистан	
Колманскоп	022	США		Солончак Уюни	096	Таиланд		Хармандир-Сахиб	170
Намибия		Гавайский вулканический национальный парк	063	Боливия		Бурдж-Халифа	136	Индия	
Большой Зимбабве	025	США		Каньо-Кристалес	100	ОАЭ		Терракотовая армия	174
Зимбабве		Редвуд	067	Колумбия		Храмовая гора	140	Китай	
Водопад Виктория	028	США		Водопады Игуасу	103	Израиль и палестинские территории		Петра	178
Зимбабве/Замбия		Большая голубая дыра	070	Бразилия/Аргентина		Шондонг	144	Иордания	
Цинги-де-Бемараха	031	Белиз		Галапагосские острова	107	Вьетнам		Запретный город	182
Мадагаскар		Меса-Верде	073	Эквадор		Тадж-Махал	146	Китай	
Абу-Симбел	034	США		Моаи,		Индия		Бухта Халонг	186
Египет		Калакмуль	076	Остров Пасхи	110	Гунунг-Мулу	150	Вьетнам	
Дельта Окаванго	038	Мексика		Чили		Малайзия		Сакура	188
Ботсвана								Япония	



© Eric Lafforgue / Lonely Planet



©Pete Sparrow/Lonely Planet



©Jonathan Gregson/Lonely Planet

<b>Корневые мосты Мегхалая</b>	<b>192</b>	<b>Музей Эрмитаж</b>	<b>226</b>	<b>Мостовая Гигантов</b>	<b>266</b>	<b>Монастыри Метеоры</b>	<b>309</b>	<b>Язык Тролля</b>	<b>342</b>
Индия		Россия		Северная Ирландия		Греция		Норвегия	
<b>Мертвое море</b>	<b>196</b>	<b>Каппадокия</b>	<b>231</b>	<b>Лувр</b>	<b>270</b>	<b>Храм Василия Блаженного</b>	<b>312</b>	<b>Которский залив</b>	<b>345</b>
Иордания/Израиль и палестинские территории		Турция		Франция		Россия		Черногория	
<b>Такцанг-лакханг</b>	<b>200</b>	<b>Помпеи</b>	<b>235</b>	<b>Колизей</b>	<b>273</b>	<b>Маттерхорн</b>	<b>316</b>	<b>ОКЕАНИЯ</b>	<b>348</b>
Бутан		Италия		Италия		Швейцария		<b>Большой Барьерный риф и тропический лес Дейнтри</b>	<b>351</b>
<b>Гаты в Варанаси</b>	<b>202</b>	<b>Альгамбра</b>	<b>239</b>	<b>Голубая лагуна</b>	<b>277</b>	<b>Саграда Фамилия</b>	<b>319</b>	Австралия	
Индия		Испания		Исландия		Испания		<b>Остров Стьюарт</b>	<b>354</b>
<b>Храмы Хампи</b>	<b>206</b>	<b>Стоунхендж</b>	<b>242</b>	<b>Старый мост</b>	<b>280</b>	<b>Скара-Брей</b>	<b>322</b>	Новая Зеландия	
Индия		Англия		Босния и Герцеговина		Шотландия		<b>Улуру</b>	<b>356</b>
<b>Замок Белой Цапли</b>	<b>210</b>	<b>Давид-Гареджа</b>	<b>244</b>	<b>Акрополь</b>	<b>285</b>	<b>Замок Нойшванштайн</b>	<b>326</b>	Австралия	
Япония		Грузия		Греция		Германия		<b>Лорд-Хау</b>	<b>360</b>
<b>Геопарк Чжанье Данься</b>	<b>212</b>	<b>Гейрангер-фьорд</b>	<b>248</b>	<b>Британский музей</b>	<b>288</b>	<b>Синтра</b>	<b>329</b>	Австралия	
Китай		Норвегия		Англия		Португалия		<b>Милфорд</b>	<b>362</b>
<b>Пунакха-Дзонг</b>	<b>216</b>	<b>Мон-Сен-Мишель</b>	<b>252</b>	<b>Эфес</b>	<b>291</b>	<b>Церн</b>	<b>333</b>	Новая Зеландия	
Бутан		Франция		Турция		Швейцария		<b>Алфавитный указатель</b>	<b>366</b>
<b>Боробудур</b>	<b>218</b>	<b>Собор Святой Софии</b>	<b>254</b>	<b>Сикстинская капелла</b>	<b>295</b>	<b>Клементинум</b>	<b>336</b>	<b>Благодарность</b>	<b>368</b>
Индонезия		Турция		Италия		Чехия			
<b>ЕВРОПА</b>	<b>222</b>	<b>Винодельческий регион Бордо</b>	<b>259</b>	<b>Гранд-канал</b>	<b>299</b>	<b>Купальня Сеченьи</b>	<b>339</b>		
<b>Полярное сияние</b>	<b>224</b>	Франция		Италия		Венгрия			
Норвегия/Исландия		<b>Рейксмюсеум</b>	<b>263</b>	<b>Плитвицкие озера</b>	<b>303</b>				
		Нидерланды		Хорватия					
		<b>Немрут-Даг</b>	<b>306</b>	<b>Немрут-Даг</b>	<b>306</b>				
		Турция		Турция					

# Введение

Чудеса света очаровывали людей давних времен. Раньше признанным списком достопримечательностей были Семь чудес Древнего мира, собранные воедино разными греческими писателями. У них был определенный средиземноморский уклон, учитывавшая храм Артемиды Эфесской, Колосс Родосский и статую Зевса в Олимпии. Греки говорили об этих достопримечательностях как о том, что «надо увидеть» («*Tá eptá thaumata tís oikouménis*»), так что, вероятно, это был один из первых в мире списков обязательных к посещению мест.

Только старейшие из оригинальных чудес света дошли до наших дней: Великие пирамиды Гизы (с. 14), которые были построены примерно в 2500 г. до н. э. Пирамидам теперь более 4500 лет, но есть и более древние природные чудеса: Ниагарскому водопаду предположительно 12 000 лет, Эвересту – 60 миллионов лет, а Улуру, австралийскому красному монолиту, – 600 миллионов лет, если верить его эродированной поверхности.

Коллекция Lonely Planet состоит из 101 достопримечательности и включает как естественные, так и сотворенные человеком места по всему миру. С помощью редакторов мы отобрали те, что более всего подходят в категорию «места, где нужно побывать». Здесь представлены достопримечательности, о которых слышали большинство людей на планете. Возможно, они входят в современные Семь чудес света: Тадж-Махал, Ангкор-Ват и Великая Китайская стена. Мы также выделили менее известные достопримечательности, которые не могут не увлечь: переплетенные корневые мосты в Мегхалае в Индии; сложная и поразительная исламская архитектура Накш-э Джахан в Иране и наша звезда с обложки – огромный буддийский храм Боробудур в провинции Центральная Ява с вулканом Мерапи, тлеющим вдалеке. Мы также добавили музеи с выдающимися коллекциями, такими как Рейксмюсеум в Нидерландах и Британский музей в Лондоне.

Природные чудеса планеты не менее захватывающие: гигантские деревья в Калифорнии, каскадные





© Justin Foulkes / Lonely Planet

озера в Хорватии, разноцветные холмы в Китае, великолепные водопады, самая большая в мире пещера. Вишня в цвету (сакура) – естественный феномен, который можно увидеть в Японии каждую весну, и световое шоу полярных сияний через северные и южные широты планеты.

Почему эти чудеса так очаровывают? Как полагает Томас Рокуэлл, креативный директор Exploratorium в Сан-Франциско – городского музея науки, искусства и человеческого восприятия, – большинство людей тратят лишь крошечную часть жизни на формальное обучение (школа). Но все, что находится за пределами классной комнаты, – это возможность учиться. Эти чудеса рассказывают нам о нас самих и о нашей планете. Они требуют нашего участия и внимания. Невозможно сопротивляться погружению в них на момент или чуть дольше, и это потрясающее чувство. «Многие вещи, которые мы считаем прекрасными, заставляют нас сделать шаг назад, чтобы увидеть весь мир», – сказал Томас Рокуэлл.

1

Великие высеченные головы Моаи на острове Пасхи

2

Посмотрите на индийский Тадж-Махал на рассвете со стороны водоема

3

Водопад Виктория, расселина между Замбией и Зимбабве

4

Северное сияние, мерцающее над Норвегией

Такого рода опыт кажется дорогим в исполнении, не так ли? Но это не обязательно так. Вторая задача, побудившая нас к созданию книги, после вдохновения вас на личное наслаждение каждым из наших чудес, – это объяснить, как их можно посетить вне зависимости от бюджета. Благодаря уникальным источникам Lonely Planet (в нашей сети эксперты по путешествиям и 45 лет опыта) мы собрали для каждого места гид, описывающий лучшее время для посещения: как туда добраться, где остановиться на ночь и поесть в зависимости от того, какой у вас бюджет. Два простых маршрута – для короткой и длительной поездки, так что вы сможете составить план путешествия с учетом доступного времени и денег. Наша книга и сайт предлагают детальные шаги в исследовании чудес света по версии Lonely Planet.





СЕВЕРНАЯ АТЛАНТИКА

Канарские  
острова  
(ИСПАНИЯ)

МАРОККО

ТУНИС

АЛЖИР

ЛИВИЯ

МАВРИТАНИЯ

МАЛИ

НИГЕР

КАБО-  
ВЕРДЕ

СЕНЕГАЛ

ЧАД

ГАМБИЯ  
ГВИНЕЯ-БИСАУ

БУРКИНА-ФАСО

ГВИНЕЯ  
СЬЕРРА-  
ЛЕОНЕ

КОТ-  
Д'ИВУАР

БЕНИН  
ТОГО

НИГЕРИЯ

ЛИБЕРИЯ

ГАНА

КАМЕРУН

Гвинейский залив

ЭКВАТОРИАЛЬНАЯ  
ГВИНЕЯ

САН-ТОМЕ  
И ПРИНСИПИ


ГАБОН  
КОНГО

# Африка

АНГОЛА

НАМИБИЯ

ЮЖНАЯ ЧАСТЬ АТЛАНТИЧЕСКОГО ОКЕАНА

Колманскоп 





Чудеса света

Средиземное море

**Пирамиды Гизы**



ЕГИПЕТ

**Храмы  
Абу-Симбела**



Персидский  
залив

Красное море

Аравийское  
море

СУДАН

ЭРИТРЕЯ

**Лалибэла**



ДЖИБУТИ

Сомалиленд

ЭФИОПИЯ

ЦЕНТРАЛЬНО-  
АФРИКАНСКАЯ  
РЕСПУБЛИКА

ЮЖНЫЙ  
СУДАН

СОМАЛИ

ДЕМОКРАТИ-  
ЧЕСКАЯ  
РЕСПУБЛИКА  
КОНГО

УГАНДА

КЕНИЯ

РУАНДА

БУРУНДИ

**Килиманджаро**  
**Кратер Нгоронгоро**



ТАНЗАНИЯ

СЕЙШЕЛЬСКИЕ  
ОСТРОВА

ИНДИЙСКИЙ ОКЕАН

ЗАМБИЯ

МАЛАВИ

КОМОРЫ

Майотта  
(ФРАНЦИЯ)

**Водопад  
Виктория**

МОЗАМБИК



ЗИМБАБВЕ

**Большой  
Зимбабве**



**Цинги-  
де-Бемараха**

МАДАГАСКАР

МАВРИКИЙ

БОТСВАНА

ЭСВАТИНИ

ЛЕСОТО

ЮЖНАЯ  
АФРИКА



## ТАНЗАНИЯ

# Гора Килиманджаро

Ее название звучит так же экзотично, как и мысль об экваториальных ледниках ее вершины. Вне всяких сомнений, этот географический феномен стоит увидеть. А возвыситься над континентом Африки – мечта, достойная исполнения.

Все еще яркие звезды медленно двигаются по мере того, как вы делаете шаги к вершине могучей Килиманджаро (5896 м). Фонарь, закрепленный на голове, освещает путь и запечатлевает каждый изможденный выдох в холодном воздухе. Усталость в ногах, скорее всего, от недостатка кислорода, а по ощущениям – как будто вы усиленно тренировались на прошлой неделе. Несмотря на все это, Килиманджаро – не только один из высочайших в мире вулканов, но и самая высокая отдельно стоящая гора – от основания до вершины целых 5895 м. Это означает, что вам нужно пройти многие километры: сначала мимо культивируемых сельхозугодий, затем через заросли тропических лесов, а у самой горы – потрясающие альпийские луга. Теперь вы двигаетесь по местности, больше напоминающей лунный ландшафт, и слышите гул ледников. Надо добавить, что изменение среды обитания и пейзажей – одна из самых захватывающих частей восхождения на Кили. Как и восхождение на пик Ухуру на рассвете.

Даже если вы приехали в национальный парк Килиманджаро без планов на восхождение, наградой будет уже посмотреть на легендарную ледниковую вершину, возвышающуюся над африканской равниной. Смотрите внимательно: возможно, вы увидите слона или буйвола в нижних тропических лесах.



© Aleksandar Todorovic / Shutterstock





## Путешествие



### В страну

Международный аэропорт Dar es Salaam's Julius Nyerere – главный узел Танзании. Чтобы подобраться к самой горе, лучше воспользоваться аэропортом Kilimanjaro International Airport. Он находится между городами Аруша и Моши, которые являются отправными точками для восхождения на Кили.



### По стране

Моши и Аруша находятся в 50 км от аэропорта Kilimanjaro International Airport, добраться до них можно на такси. Эти города – основные пункты с точками отправления походов, и здесь же можно их организовать. Путь составит для вас оператор, а продолжительность поездки будет зависеть от того, какой маршрут для подъема вы выберете.

## Проживание

\$

### Ограниченный бюджет

**Hibiscus** В этом домашнем отеле в Моши безупречные, красиво украшенные номера, все с вентиляторами и почти все с индивидуальными ванными комнатами. Прибавьте к этому приятный сад и питание по запросу. Завтраки включены. (Комнаты от TSh70,000/US\$30; [www.thehibiscusmoshi.com](http://www.thehibiscusmoshi.com))

\$\$

### Средний бюджет

**Karama Lodge** На лесном склоне, к юго-востоку от Аруша, «Карамма» предлагает 22 довольно милых бунгало на сваях, каждый с верандой и видом на Килиманжаро. (Комнаты от TSh265,000/US\$115; <http://karama-lodge.com>)

\$\$\$

### Неограниченный бюджет

**Mt Meru Game Lodge** Граничащий с частным заповедником, в котором водятся зебры, страусы и обезьяны, Mt Meru – прекрасный вариант. Потрясающие номера декорированы приятными глазу деревом и натуральными тканями. (Стоимость на человека: US\$275; [www.mtmerugamelodge.com](http://www.mtmerugamelodge.com))

## Еда

\$

### Ограниченный бюджет

**Khan's Barbecue** Это место днем – магазин автозапчастей, а ночью – самая известная придорожная шашлычная. Отличное место, чтобы почувствовать себя местным в Аруша. (Блюда от TSh9000/US\$4)

\$\$

### Средний бюджет

**Peppers** Частично индийский ресторан, частично спортивный бар. Peppers подает вкусные блюда на террасе с видом на футбольное поле в Моши. (Основные блюда от TSh16,000/US\$7)

\$\$\$

### Неограниченный бюджет

**Blue Heron** Посетите этот ресторан в Аруше, где на зеленой веранде или на лужайке вы сможете насладиться чем-нибудь вроде панини и супов или даже говяжьей вырезки, а также другими оригинальными блюдами. (Основные блюда от TSh25,000/US\$11; [www.facebook.com/pizzaheron](http://www.facebook.com/pizzaheron))

## Сезон

Забраться на гору Килиманжаро можно в течение всего года, но лучшие погодные условия стабильно приходятся на конец июня – октябрь и с конца декабря до начала марта, сразу после коротких дождей и перед длительными ливнями.

В ноябре и марте – апреле путь через лес будет размыт, а маршрут вверх, особенно в Западном Проломе, будет покрыт снегом.

1

Поразительные ювелирные изделия, сделанные женщинами масаи, – это разные стили и элементы, обозначающие возраст и социальный статус.

2

Стадо слонов на фоне величественной горы Килиманжаро.

3

Путешественники, взбирающиеся на гору Килиманжаро.

## Лучшие маршруты

### 3–4 дня

После приземления в аэропорту Kilimanjaro International Airport отправляйтесь на север, в регион Западный Килиманжаро. Этот удаленный и удивительно малопосещаемый уголок северной Танзании – драгоценный камень, на который можно любоваться, разбив палаточный лагерь, постигая сказочный мир равнин и немногочисленных лесов, похожих на парк Амбосели, с вкраплениями *manyatta* (традиционные усадьбы) масаи. Здесь можно наблюдать за дикой природой в формате пешей прогулки, верхом на лошади и в привычных 4WD автомобилях, а также пообщаться с местным народом масаи. Помимо слонов, зебр, гепардов, бородавочников и гораздо более редких антилоп куду, готовых составить вам компанию, есть впечатляющие виды величественной горы Килиманжаро.

### 7–10 дней

Прилетайте в аэропорт Kilimanjaro International Airport и пару дней исследуйте Арушу или Моши, пока боретесь с худшим в вашей жизни джетлагом. На третий день отправляйтесь по маршруту Machame в сопровождении лицензированных гидов. Конкретно этот маршрут до Кили – прекрасная альтернатива стандартному (и загруженному) маршруту Marangu. Machame – более размеренный в восхождении и включает в себя полный зрелищный день пути по южным склонам перед приближением к вершине через верхний сектор маршрута Mweka. Обычно путь занимает 6–7 дней вместе с возвращением, и это также означает, что у вас меньше шансов подхватить высотную болезнь.



© R. Tyler Gross / Getty Images







1

## ЭФИОПИЯ


# Лалибэла

Поразительные, высеченные из камня церкви Лалибэлы представляют апогей древних эфиопских памятников, а исследовать их – означает объять удивительное прошлое нации.

Спуститься в подземный мир Лалибэлы – это не просто возможность увидеть прошлое, а шанс физически прикоснуться, почувствовать и услышать его. Это история, которая живет до сих пор, как она жила почти тысячелетие назад. Лалибэла отождествляет христианство в чистом виде. По мере того как вы минуете тропы и гроты, ваши пальцы мягко касаются грубо высеченных каменных стен. Вы увидите священников, несущих кресты, силуэты которых проступают через тени, подобно облакам ладана и запаху свечей из пчелиного воска. Вы последуете за эзотерическими песнопениями, которые доносятся эхом из темных ниш, а потом обнаружите себя в луче солнечного света перед возвышающимся шедевром, замершим в камне. Шагните внутрь, чтобы стать свидетелем многовековой религиозной церемонии и восхититься примечательной художественностью, с которой выполнено это место поклонения.

Этот средневековый мир, включающий в себя 11 великолепно сделанных церквей, был вырезан в вулканической породе, которая лежит в основе Лалибэлы с XII–XIII вв. Каждая из церквей уникальна и по стилю, и по масштабу: Bet Medhane Alem – самая большая высеченная в камне церковь – окружена 34 возвышающимися колоннами; а Bet Giyorgis в высоту достигает 15 м, трехъярусный постамент сделан в форме орнаментального креста. Невероятно.







## Путешествие

### В страну

Большинство путешественников прибывают в Эфиопию через международный аэропорт Addis Ababa's Vole, который находится в южной части столицы. Для тех, кто располагает временем и тягой к приключениям, есть возможность добраться до Эфиопии через Судан, Кению, Джибути, Сомалиленд и (с 2018 г.) Эритрею.

### По стране

Авиакомпании Эфиопии связывают Аддис-Абебу и Лалибэлу дважды в день; полеты зрелищные, но короткие (45 мин.). Есть также ежедневные рейсы из Аксума, Гондэра и Бахр-Дара. Есть автобусная компания, которая курсирует между Лалибэлой и столицей каждый день (в обоих направлениях), путь занимает два дня (ночь вы проведете в Дэссе).

## Проживание

### Ограниченный бюджет

**Asheton Hotel** Это классическое предложение для путешественников с ограниченным бюджетом. Не дайте себя обмануть резными проемами, поскольку то, что находится внутри, гораздо проще: обыкновенные комнаты в побелке. (Комнаты от *Birr300/US\$11*)

### Средний бюджет

**Old Abyssinia Lodge** Деревянная мебель, многое с традиционной резной декоративной отделкой, большие помещения с каменными стенами, и все это с ванными комнатами хорошего размера. С балконов открывается прекрасный вид. (Комнаты от *Birr1550/US\$55*)

### Неограниченный бюджет

**Hotel Maribela** Это камерный, наполненный светом отель, расположенный на горном хребте, с видом на окружающие долины и горы. Балконы, некоторые обустроены кушетками и подушками, идеальны. (Комнаты от *US\$65; www.hotelmariabela.com*)

## Еда

### Ограниченный бюджет

**Unlque Restaurant** Довольно типичный уютный ресторан, где подают эфиопские и *fagangi* (зарубежные) блюда. Это одно из тех мест, в которые вы долго не решаетесь зайти, но в итоге понимаете, что оно того стоило. (Основные блюда от *Birr40/US\$1,50*)

### Средний бюджет

**Ben Abeba** Этот шотландо-эфиопский ресторан является одним самых крутых в стране. На хребте с 360-градусным обзором окрестностей вы найдете беспорядочность проходов, платформ и кострищ. Еда отличная – особенно бургер из козы с традиционным хлебом. (Основные блюда от *Birr45/US\$1,65; www.benabeba.com*)

### Неограниченный бюджет

**XO lalibela** Здесь шикарная кухня, в отличие от многих мест (хотя нет красивых видов), и меню состоит из новых современных блюд вроде жаркого из курицы, бургеров, фахитас и панини. (Основные блюда от *Birr55/US\$1,97*)

## Сезон

Высокий сезон продолжается с января по март, когда в горной местности солнечное небо и теплые дни. Этот период хорош для наблюдения за дикой природой и самыми красочными эфиопскими фестивалями, такими как «Тимкат» и «Леддет».

Если вас интересует трекинг в Сымен, полусезон, который идет с октября по декабрь, будет идеальным временем для этого: зеленый ландшафт, распускаются полевые цветы, радуется голубое небо, а также в это время гораздо меньше туристов.

1. **Bet Giyorgis**, шедевр Лалибэлы. Церковь имеет настолько идеальные пропорции, что не нуждается во внутренних опорах.

2. Священник благословляет паломников на входе в **Bet Giyorgis**.

3. Внутри церкви есть светофильтры, которые освещают потолок в виде большого креста. Показаны книги и картины, включая изысканный холст XVI в., изображающий святого Георгия, убивающего дракона.

## Лучшие маршруты

### 7 дней

После того как денек насладитесь хаосом Аддис-Абебы, летите на север, к раскидистым пальмам в Бахр-Дар на сутки. Проведите следующий день на озере Тана, исследуя многовековые островные монастыри. Далее отправляйтесь на трехчасовом автобусе в Гондэр, чтобы поблуждать по обширным руинам зубчатых замков XVII в. Летите в Аксум, где дохристианские гробницы лежат в основании 1800-летних стел (obelisks). А затем летите на юг, в Лалибэлу, чтобы совершить поездку по поразительным, высеченным из камня церквям и множеству тоннелей. Завершите поездку обратным самолетом в Аддис-Абебу.

### 9–10 дней

Проведите весь день в Аддис-Абебе; этого достаточно, чтобы посетить музеи и прекрасные рестораны. Затем летите в Гондэр, один из самых богатых на исторические памятники городов Эфиопии. После посетите Национальный парк Сымен, чтобы отправиться в лучший эфиопский трекинг-поход и понаблюдать за дикой природой. Совершите еще один небольшой перелет в Лалибэлу и отведите как минимум два дня на исследование высеченных в камне церквей. Затем отправляйтесь на север, в Мэкэле, по пути остановившись на пару ночей во впадине Данакиль. Завершите маршрут возвращением обратно из Мэкэле в Аддис-Абебу.









## ЕГИПЕТ

# Пирамиды Гизы

Благодаря их совершенной форме, безупречной работе с камнем и огромной массе пирамиды Гизы не только выдержали испытание временем, но и вдохновили миллиарды людей, ведь эти каменные строения построили еще в XXVI в. до н. э.

Эти три пирамиды – последнее сохранившееся чудо античного мира – были частью вашей жизни столько, сколько вы себя помните, с детских воспоминаний, с самого первого раза, когда вы увидели их изображение. Но, несмотря на такое знакомство, увидеть их своими глазами действительно незабываемо. Первый момент узнавания столь же захватывающий, сколь и удивляющий, когда вы заметите их верхушки над каирским горизонтом прямо из окна такси. Почему-то мы все представляем, что нужно пройти через пустыню, чтобы добраться до них, но город живет, проходя прямо у их подножия.

Городская суета забывается, как только вы выходите из такси и идете через ворота. Перед вами раскинулся вечный образ одиноких пирамид, возвышающихся на сотню метров в голубом небе, и ничего вокруг, кроме песка. Довольно быстро вы обнаружите, что поднимаетесь по Большой галерее внутри (да, внутри!) Пирамиды Хеопса. Как только вы пригнетесь, чтобы пробраться в покои королевы, вы не сможете не задать себе простой вопрос: «Это происходит на самом деле?»