

ИНФО

- 13 В городе с детьми
- 63 Кыш Бабай и Кар Кызы
- 91 Храм всех религий
(Вселенский храм)

СУПЕР!

- 35 Рынки
- 61 Музеи
- 83 Казань с высоты

КАРТЫ И СХЕМЫ

- обл. Карта Республики Татарстан
- 69 Казанский Кремль **1**
- 80 Маршруты **2**–**5**
- 101 Адмиралтейская слобода **6**
- 109 Казанский (Приволжский)
государственный
университет **8**
- 117 План Раифского монастыря
- 121 Великий Булгар
- 127 Свияжск
- 133 Елабуга

4 Планирование путешествия

- 6 На перекрестке Востока
и Запада
- 7 Климат и сезоны туризма
- 8 Прибытие
- 11 Городской транспорт
- 17 Спорт и активный отдых
- 21 Размещение
- 25 Еда и напитки
- 33 Покупки
- 38 Вечером
- 136 Практические советы
- 139 Указатели

44 Город и люди

- 46 Цифры и факты
- 50 Исторический обзор
- 54 Население
- 54 Искусство и культура
- 62 Праздники и памятные
даты
- 143 Мини-разговорник



64 Маршруты по Казани

- 67 **Маршрут** ① Казанский Кремль
- 73 **Маршрут** ② Улица Баумана – Старо-Татарская слобода
- 78 **Маршрут** ③ По исторической части города
- 86 **Маршрут** ④ Конфессии Казани
- 92 **Маршрут** ⑤ Знаменитые личности в Казани
- 98 **Маршрут** ⑥ Адмиралтейская слобода
- 103 **Маршрут** ⑦ Голубое ожерелье
- 108 **Маршрут** ⑧ Казанский (Приволжский) федеральный университет
- 114 **Окрестности**
- 115 Раифский Богородицкий мужской монастырь
- 120 Великий Булгар
- 126 Свияжск
- 131 Елабуга






An aerial night photograph of a snowy city square. In the foreground, a large, dark evergreen Christmas tree stands on a snow-covered lawn. To its left is a small, white, octagonal gazebo-like structure. In the background, a long, two-story building with a snow-covered roof and several lit windows is visible. The scene is illuminated by streetlights and building lights, creating a warm glow against the dark night sky. The image is framed by a vertical pink bar on the right side, which contains the text.

ПЛАНИРОВАНИЕ ПУТЕШЕСТВИЯ

На перекрестке Востока и Запада

Если вы хотите оказаться одновременно на Востоке и на Западе, то вам непременно нужно побывать в Казани. Город исторически впитал в себя колорит двух разных мировых культур – мудрого Востока с его любовью к волшебным сказкам, пышному убранству и рационального Запада с его деловой хваткой и активной экономической деятельностью.

Этому городу было предназначено пронести через века уникальное культурное и историческое наследие. Центр культуры и просвещения Волжской Булгарии, впоследствии захваченный золотоордынскими ханами, ставший торгово-экономическим и политическим центром Казанского ханства и, наконец, присоединенный Иваном IV (Грозным) к Московскому государству, – все это Казань, которая вобрала в себя черты разных народностей и религий, что воплотилось в неповторимом облике города. Белоснежный комплекс Казанского Кремля, уникальную панораму которого создают минареты мечети Кул-Шариф на фоне древнего Благовещенского собора. Овеянная легендами башня Сююмбике – символ гордости, мужества и стойкости татарского народа. Один из старейших в России казанский университет, расцвет учебно-научной деятельности которого связан с именем выдающегося математика и ректора университета Николая Лобачевского. Именно здесь принял участие в студенческой стачке будущий вождь Октябрьской революции Владимир Ульянов. Здесь учились Сергей Аксаков, Лев Толстой, Велимир Хлебников, Александр Бутлеров. Колоритный квартал Старо-Татарской слободы, где почти



каждый дом связан с именем выдающегося татарского деятеля культуры или искусства. В Казани множество архитектурных памятников, мусульманских и православных святынь, парков, театров, дворцов по соседству с современными небоскребами и спортивными объектами, и такое же множество развлечений:

цирковые представления, скачки на ипподроме, поездки к Голубым озерам или катание на лодке по озеру Кабан.

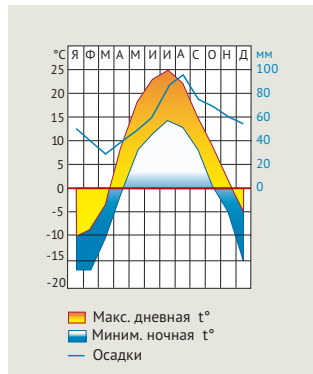
Казань официально получила статус третьей столицы России – после Москвы и Санкт-Петербурга. Неофициальный титул Казани – Спортивная столица России. Кроме Всемирной летней универсиады 2013 г., чемпионата мира по водным видам спорта 2015 г., Казань принимала матчи чемпионата мира по футболу 2018 г., чемпионат мира по профессиональным навыкам WorldSkills Russia 2019 г. и будет принимать Всемирные зимние игры Специальной олимпиады в 2023 г.

Гордится Казань и своей культурной деятельностью: ежегодно здесь проводятся международные театральные и музыкальные фестивали: Международный оперный фестиваль им. Федора Шаляпина, Фестиваль классического балета им. Рудольфа Нуриева, Международный фестиваль современной камерной музыки «Европа–Азия», Литературно-музыкальный фестиваль «Аксенов-Фест». Вы можете прочувствовать уникальные традиции татарского народа во время летнего национального праздника Сабантуй.

Климат и сезоны туризма

Казань находится в центральном часовом поясе. Время – московское. Астрономический полдень наступает на 46 мин раньше, чем в Москве. В целом климатические условия летних месяцев наиболее благоприятны для посещения столицы Татарстана.

Климат Казани умеренно континентальный, с холодной снежной зимой и теплым летом. Температурная разница между холодным и теплым сезоном составляет 33 °С. Это на 3 °С больше, чем в Москве, т.е. климат Казани на 2 °С холоднее климата Москвы зимой и на 1 °С теплее летом. Это объясняется тем, что город расположен на 797 км дальше от Атлантики, чем Москва, а океан и есть основной поставщик зимнего тепла и летней прохлады в наши широты. За год в городе выпадает от 460 до 520 мм осадков. Их распределение по сезонам типично для средней полосы России. Максимум приходится на теплую половину года, зимой осадков меньше, но снежный покров более



устойчив. Погода в Казани типична для средней полосы России, хотя в последние годы наблюдаются явные изменения в сторону потепления. Летом иногда случаются засухи. Средняя температура в самый холодный месяц (январь) -14°C , в самый теплый месяц (июль) $+19^{\circ}\text{C}$.

Прибытие

Воздушное сообщение

Воздушный путь – основной способ добраться до Казани из отдаленных регионов России, стран СНГ и зарубежья. Международный аэропорт Казань находится в 20 км от города. Взлетно-посадочная полоса международного аэропорта Казань позволяет принимать все типы самолетов. Вылеты осуществляются через терминалы 1 и 1А. Терминал 2 имеет повышенный уровень комфортности, в нем расположен бизнес-зал, и через него обслуживаются частные самолеты и вертолеты.

В инфраструктуре аэропорта пассажирам доступны парковка, упаковка багажа, туристско-информационный пункт, гостиница «Полет», многофункциональный гостиничный комплекс KRAVT HOTEL KAZAN AIRPORT, сувенирные и продуктовые магазины, кафе, кофейни, аренда авто, камера хранения, комната матери и ребенка, молельные комнаты, почта, банки, банкоматы, авиа- и ж/д кассы, медпункт, аптека, станция электропоездов. Напротив терминала 1 находится международный выставочный центр «Казань Экспо», который был построен к чемпионату мира по профессиональному мастерству WorldSkills в 2019 г. – к нему из аэропорта ведет крытый переход.



Мост Миллениум

- **Международный аэропорт Казань имени Г.М. Тукая**

Республика Татарстан, Лаишевский район. Проезд: электропоезд от центрального ж/д вокзала Казань-Пассажи́рская; рейсовый автобус № 197 от автовокзала Восточный через ст. М «Проспект Победы»; такси: «Татарстан» ☎ +7 (843) 5 167 167, «Яндекс» ☎ +7 (843) 510 00 00, «Максим» ☎ +7 (843) 233 33 33, «Диди» ☎ +7 (843) 210 00 00. Подробнее в приложении «Аэропорт Казань», www.kazan.aero

Железнодорожное сообщение

Первая железнодорожная ветка в Казани появилась в конце XIX в. Затем была построена Горьковская железная дорога. На сегодня в Казани два железнодорожных вокзала: Казань-1 и Казань-2.

- **Казань-1 (или Казань-Пассажи́рская)** является первым вокзалом города.

Располагается в историческом центре Казани. Основное здание является памятником архитектуры конца XIX в. Рядом с ним транспортно-пересадочный терминал и кассы дальнего следования. Проезд: авт. № 2, 10а, 30, 53, 63, 68, 72, 74; трам. № 5 до ост. «Ж/д вокзал».

- **Казань-2 (или Казань-Восстание)** построен в северной части Казани в Московском районе. Проезд: авт. № 6, 18, 53, 62, 78, 89; трам. № 1, 6 до ост. и метро до ост. «Северный вокзал» или на М до ст. «Северный вокзал».

Автобусное сообщение

Рейсовые автобусы – один из самых популярных и удобных видов транспорта. С казанских автовокзалов налажены регулярные рейсы в районы республики, соседние области. Наиболее дальние маршруты: в Москву, Санкт-Петербург, Нижний Новгород, Самару, Ульяновск, Тольятти, Чебоксары, Йошкар-Олу, Сыктывкар, Уфу, Пермь.

Центральный автовокзал Столичный находится в центре Казани (ул. Девятаева, 15, еждн. 6.00–21.00, ☎ +7 843 293 04 00, www.avtovokzal-kzn.ru).

К услугам пассажиров организованы камера хранения багажа, работают два кафе, киоски Роспечати, парикмахерская, междугородняя и международная телефонная связь, медпункт, предоставляются и другие необходимые сервисные услуги. Проезд: тролл. № 3, 5, авт. № 1, 6, 31, 53, 54 до ост. «Автовокзал».

В 2010 г. в Казани введен в эксплуатацию новый **автовокзал Южный** (Оренбургский проезд, 207, еждн. 6.00–22.00, ☎ +7 (843) 237 33 23, www.autovokzal.com). Автовокзал обслуживает южные направле-



Автовокзал Восточный



ния. В здании автовокзала есть залы ожидания, комната матери и ребенка, медицинский пункт, камера хранения, буфет и др. Проезд: авт. № 1, 55, 103, 118, 197, 559 до ост. «РКБ», авт. № 4, 22, 33, 34, 37 до ост. «Южная» и на трам. № 5 до ост. ж/м «Солнечный город». Еще один автовокзал – **Восточный** – был открыт в 2015 г. (ул. Аграрная, 8, ежедн. 06.30–20.00, ☎ +7 (843) 233 41 17, www.vokzal-kazan.ru). Автовокзал обслуживает регулярные и сезонные маршруты восточного направления. К услугам пассажиров комната матери и ребенка, пункт медицинской помощи, буфет и др. Проезд: авт. № 5, 33, 34, 63, 71, 114, 123 и тролл. до ост. «Автовокзал Восточный», на трам. № 5 до ост. «Агропромышленный парк Казань».

Речное сообщение

Казанский речной порт – один из крупных транспортных узлов Казани, обеспечивающий туристические, пассажирские, а также грузовые перевозки по рекам России. Основной магистралью движения судов является, безусловно, река Волга. Навигация продолжается с мая по сентябрь. В этот сезонный период туристы в полной мере могут наслаждаться всеми прелестями водных путешествий. Не меньшее удовольствие доставляют и речные прогулки на небольших комфортабельных скоростных теплоходах, курсирующих по Волге в окрестностях Татарстана. Так, отправиться в путешествие по Волге можно до острова-града Свияжска, Верхнего Услона, Камского устья, Болгара, Чистополя, Тетюш.

Приобрести билеты можно в кассе **речного порта** Казани перед отправлением (при наличии свободных мест). Предварительное бронирование и онлайн-продажа не доступны (ежедн. 7.00–19.00, ☎ +7 (843) 233 08 08, +7 (843) 233 08 18, www.skttatflot.ru). Проезд: трол. № 3, 5 и авт. № 1, 6, 53, 54 до ост. «Речной порт».

Городской транспорт

Бурное развитие Казани в сер. XIX в. и появление ремесленных слобод в пригородах способствовало зарождению общественного транспорта. Одними из первых в России здесь появились автобусы на конной тяге, т.н. омнибусы (1854). 12-местные дилижансы связали Толчок с волжскими пристанями в Адмиралтейской слободе.

Также в Казани под надзором мэрии работало множество извозчиков, бравших стандартную плату. Бедняки-татары создали в Казани своеобразный зимний вид транспорта в виде многоместных телег, называемых барабусами (от татарского *барабыз* – поедем), возивших пассажиров за гроши. 2 октября 1875 г. город сделал следующий шаг в развитии общественного транспорта – в Казани начали функционировать 2 линии конной железной дороги (конка), одной из первых в России. К концу века маршрутов конки было уже 5, а в 1899 г. в Казани появился электрический трамвай, также один из первых в России (даже раньше, чем в столице империи). К новым электрическим вагонам прицепляли старые, от конки, – таким образом, Казань оказалась единственным городом в Российской империи с двухэтажным электрическим трамваем.

Первый автобус прошел по дорогам в 1925 г. С тех пор автобусная сеть (56 маршрутов) стала самой развитой среди всех транспортных сетей Казани. Она охватывает весь город, обеспечивая перевоз пассажиров из удаленных микрорайонов и жилых массивов в центр. Автобусы начинают



Станция метро «Площадь Тукая»

сом у крокодила – в безопасной стеклянной будке.

- ул. М. Гафури, 46, вт.–вс. 10.00–21.00; пн. – вых. Проезд: авт. № 31, ост. «Аквапарк», авт. № 3, 5, 54, ост. «Автовокзал», www.океанариумказань.рф

Аквапарки и парки отдыха «Казанская Ривьера»

Один из самых больших аквапарков России и один из самых современных в Европе. Более 50 невероятных аттракционов, бассейны, спа-зона. Самая длинная горка – 211 км, скорость на самой быстрой достигает 80 км/ч! Имеется уникальный волновой бассейн, в котором каждые 25 мин появляются волны высотой 1,5 м! Для детей в аквапарке работает детский комплекс с Пиратским фортом. Есть большая и разнообразная спа-зона, которая включает финские сауны, римско-турецкие бани, бассейны джакузи, и даже зимой здесь купаются в большом открытом бассейне с подогревом.

- ул. Ф. Амирхана, 1, ☎ +7 (843) 526-57-57, www.kazanriviera.ru, ежедн. 09.00–21.00. Проезд: авт. № 54, 43, 28, ост. «Сибгата Хакима».

Колесо обозрения «Вокруг света»

В составе «Казанской Ривьеры» есть колесо обозрения «Вокруг света» (65 м), работает круглогодично. Все 36 кабинок закрытые, оснащены системой отопления/кондиционирования, каждая названа в честь разных стран.

- www.vokrugsveta-kzn.ru, пн.–чт. 10.00–23.00, вт.–вс. 09.00–23.00.



Кремлевская набережная

Зона прогулок и развлечений, которая протянулась на несколько километров от Казанского Кремля вдоль реки Казанки. Летом – фонтаны, мороженое, велосипеды и ролики. А зимой – самый длинный в Европе каток, рождественские карусели, новогодняя ярмарка. Кремлевская набережная – лучшее место для любования закатами и рассветами.

- ул. Федосеевская, 1, М «Кремлевская».

Парк «Кырлай»

Находится в Ново-Савиновском районе, на берегу Казанки. В парке более 30 аттракционов на любой вкус, для детей и взрослых, а также кафе, сувениры и веселые фотозоны. Визитная карточка парка – экстремальный аттракцион «Летающая тарелка». Она раскачивается на 90° и одновременно с этим производит обороты по и против часовой стрелки. Главный семейный аттракцион – 55-метровое колесо обозрения.

- ул. Односторонка Гривки, 1А, www.kazanpark.ru, ☎ +7 (843) 202-38-30, пн.–пт. 11.00–23.00, вых. 10.00–23.00. Проезд: авт. № 74, 75, трол. № 1, ост. М «Козья слобода».

Детские игровые зоны

Семейный парк активного отдыха

Tiki & Viki

Парк игр и развлечений с лабиринтами, батутами, тубингом и семейным кафе – более 20 аттракционов!

- ул. Петербургская, 9, ТЦ «Республика», ☎ +7 843 202 20 55, www.tikiviki.ru, ежедн. 10.00–22.00. Проезд: авт. № 91, 35, 35А, 10, 10А, 90, 63, 54, трол. № 3, 5, 7 ост. «Площадь Тукая», М «Площадь Тукая».

Центр ремесел «Абый & Сабый»

Лучшее место для знакомства с ремеслами. Можно поучаствовать в мастер-классах по лозоплетению, столярному, кожевенному, литейному делу. Список ремесел дополняется.

- ул. Шейнкмана, 5 (Казанский Кремль), занятия проводятся по расписанию, www.abisabi.ru, Проезд: авт. № 6, 15, 29, 35, 35 А, 37, 47, 74, 75, ост. «Центральный стадион», ст. М «Кремлевская».

Батутный центр «Внебопарк»

Это батуты, скалодром, веревочный парк, Внебобар. Сюда можно прийти всей семьей и даже с самыми маленькими малышами – посещение доступно с детьми от 2 лет.

- ул. Московская, 48, www.vneboparkkzn.ru, пн.–пт. 12.00–21.00, сб.–вс. 10–21.00. Проезд: авт. № 10, 10А, 53, 68, 74, ост. «Колхозный рынок».

Познавательные музеи

«Городская панорама»

Мир мультимедийных экспонатов, макетов об истории и современно-

сти Казани. Особенно понравится детям зал дополненной реальности.

- ул. Дзержинского, 7, ☎ + 7 (843) 292 40 52, www.kazan-panorama.ru, ежедн. 10.00–18.00 (касса работает до 17.00). Проезд: авт. № 89, 22, 28А, ост. «КАИ», ст. М «Кремлевская».

Мультимедийный центр

«Союзмультипарк»

Здесь можно по-новому взглянуть на знаменитые мультфильмы и полностью погрузиться в мир анимации. В школе анимации желающих обучат азам создания мультфильма, а окунуться внутрь детских сюжетов удастся на интерактивных аттракционах: «Прогулка с Карлсоном по крышам», «Вовка в тридевятом царстве» и многих др.

- ул. пр. Х. Ямашева, 115А, ежедн. 10.00–20.00. Проезд: авт. № 10, 10А, 18, 33, 35, 35А, 36, 44, 45, 46, 49, 55, 60, 62, 76, трол. № 2,13, трам. № 5, 6, ост. «Футбольный стадион «Ак Барс-Арена».

Детский город «КидСпейс»

Дети от 4 до 14 лет в игровой форме получают знания на 30 игровых станциях о более 80 взрослых профессиях на настоящем оборудовании. Путешествуя по городу, ребенок учится правильно вести себя в чрезвычайных ситуациях, оказывать первую помощь, менять колеса автомобиля, настраивать микроскоп, вызывать полицию, сажать растения, вести радиопередачу, ставить палатку и многое другое.

- пр. Хусаина Ямашева, 115А, стадион «Ак Барс Арена» (сектор С, подъезд 58), www.kidspacpark.ru/, сб.–вс. 10.00–20.00, пн.–пт. вых.





ГОРОД
И ЛЮДИ



Цифры и факты

- **Площадь:** 425 км²
- **Географическое положение:** 55°47' с. ш., 49°06' в. д.
- **Численность населения:** около 1 млн 257 тыс. чел.
- **Административные районы:** 7 – Вахитовский (центр), Советский (северо-восток), Приволжский (юго-восток), Кировский (север), Ново-Савиновский (север), Московский и Авиастроительный (северо-запад)
- **Национальности:** более 115
- **Языки:** русский, татарский.
- **Интернет-сайт мэрии:** www.kzn.ru
- **Время:** московское

Географическое положение и ландшафт

Республика Татарстан расположена в центре Российской Федерации на Восточно-Европейской равнине, в месте слияния двух крупнейших рек Европы – Волги и Камы. Татарстан граничит с республиками Башкортостан, Чувашией, Марий Эл и Удмуртией, а также с Самарской, Ульяновской, Кировской и Оренбургской областями. Столица республики – Казань – находится на 797 км восточнее Москвы. Город расположен на левом берегу Волги, в месте впадения в нее р. Казанки.

Казань расположена в восточной части Русской равнины, на левом высоком берегу реки Волги, там, где она меняет свое направление с широтного на меридианное, поворачивая на юг. В этом месте Волга принимает один из своих левых притоков – р. Казанку, по берегам которой раскинулся город. Как и все приволжские города, Казань на-

ходится на речных террасах, которые в черте города имеют четыре высотных уровня, сглаженных современной застройкой. Наиболее высокая северо-восточная часть располагается на высотах 110–130 м, кварталы у реки занимают высоты 50–60 м над уровнем моря. Казань находится в зоне смешанных лесов. На песчаных почвах волжских террас произрастали сосновые леса, остатки которых можно встретить в городских лесопарках. В окрестностях Казани можно увидеть участки дубрав. Ареалы сведенных коренных лесов занимают вторичные березняки.

Управление

Казань – столица Республики Татарстан, субъекта Российской Федерации. Здесь находятся многочисленные административные органы: Государственный Совет Республики Татарстан (парламент), Кабинет министров, Верховный

суд, прокуратура. В Казани 7 административных районов. С конца 2010 г. объединены администрации районов Ново-Савиновского и Авиастроительного (на базе Ново-Савиновской администрации), Приволжского и Вахитовского (на базе Приволжской администрации) и Московского и Кировского (на базе Кировской администрации). Главным органом законодательной власти в городе считается Казанская городская дума. Мэр города Ильсур Метшин одновременно возглавляет Казанскую городскую думу.

Экономика

Татарстан – один из наиболее развитых в экономическом отношении регионов Российской Федерации. Основные богатства: нефть, земля, водные ресурсы. Столица Татарстана имеет выгодное географическое расположение и разветвленную транспортную развязку.

Казань – крупный железнодорожный, автодорожный и авиационный узел, крупнейший на Волге речной порт. Исторически через Казань проходили Великий Волжский путь и Северный пушной путь. В городе сосредоточено 35 % населения, занятого в отраслях экономики Татарстана. Крупных предприятий в городе – 151 и 54,8 тыс. средних и мелких.

Главными отраслями индустрии в этом городе считаются машиностроение, металлообработка, приборостроение, авиастроение, химическая и нефтехимическая, легкая и пищевая промышленность.

В Казани производят и строят самолеты (Казанское моторостроительное производственное объединение, Казанский авиационный завод им. Горбунова), вертолеты (Казанский вертолетный завод), компрессорное и холодильное оборудование (Компрессормаш), полиэтилен (Казаньоргсинтез), медицинские (Казанский медико-инструментальный завод) и оптические приборы (Казанский оптико-механический завод), бытовую химию («Нэфис-косметикс»), медикаменты («Татхимфармпрепараты»). Интенсивно растут внешнеэкономические связи. Внешнеторговый оборот Казани превышает 500 млн долл., причем почти 70 % составляет экспорт. Основными торговыми партнерами выступают Великобритания, Бельгия, Вьетнам, Украина, Германия, Канада, Венгрия, Китай, Нидерланды, Италия, Египет, Индия, Польша, Корея, США, Финляндия, Швейцария, Чехия, Франция, Словакия, Узбекистан, Белоруссия. В Казани зарегистрировано более сотни предприятий с иностранными инвестициями и филиалов иностранных юридических лиц – это практически две трети от общего числа совместных предприятий, работающих на территории Республики Татарстан. В городе используются самые передовые технологии в области связи. Хорошо развита телефонная связь – как проводная, так и сотовая.

Инновационная экономика в Казани представлена одним из крупнейших в России IT-парком, а также технопарком «Идея». В Казани

действует единственная за пределами Москвы электронная торговая площадка по размещению заказов для федеральных нужд. По обеспеченности современными торговыми центрами Казань занимает лидирующие позиции в России.

Экономика Татарстана органично развивается в общем экономическом и валютном пространстве Российской Федерации. Общепринятой денежной единицей является российский рубль.

Наука и образование

Казань – один из крупнейших научно-образовательных центров России. Средние школы ежегодно заканчивают до 10 тыс. выпускников. Более 150 тыс. студентов учатся в вузах и средних профессиональных учебных заведениях. В городе более 200 лет успешно работает один из старейших университетов России – Казанский Приволжский федеральный университет. Всего же в столице республики действует более 620 учреждений образования, в том числе 291 детсад, 186 общеобразовательных школ, 10 спецшкол и интернатов для детей с ограниченными физическими возможностями, 4 негосударственные школы, 95 учреждений дополнительного образования.

Казань исторически являлась одним из главных научных центров России. Здесь были сделаны такие научные открытия, как создание неевклидовой геометрии (Н.И. Лобачевский), открытие химического элемента рутения (К.К. Клаус), со-



здание теории строения органических веществ (А.М. Бутлеров), открытие электронного парамагнитного резонанса (Е.К. Завойский), открытие акустического парамагнитного резонанса (С.А. Альтшулер).

Крупным научным центром является Казанский научный центр РАН, который был учрежден 13 апреля 1945 г. В его составе работают около 1000 человек, в том числе 3 академика, 6 членов-корреспондентов, 91 доктор и 290 кандидатов наук.

В Казанскую городскую агломерацию входит и один из трех российских наукоградов – **Иннополис** с одноименным университетом, где готовят специалистов в области высоких технологий и проводят научные исследования в сфере IT и робототехники. Он расположен в Верхнеуслонском районе Республики Татарстан, в месте слияния двух рек – Волги и Свияги. Концепция «Умный город», реализованная в Иннополисе, помогает организовать инфраструктуру, бизнес, образование, городские услуги и быт жителей так, чтобы

жить здесь было комфортно всем. На данный момент в университете Иннополиса обучается более 800 бакалавров, магистров и аспирантов из разных стран. Популярностью пользуются экскурсии в этот уникальный город с нестандартной архитектурой.

Посещение организует консьерж-сервис (www.innopolis.ru).

Герб Казани

В советское время Казань не имела официального геральдического символа. Вместо герба города неофициально символами Казани становились такие архитектурные сооружения, как Казанский цирк, башня Сююмбике, Спасская башня Казанского Кремля. И вот в декабре 2004 г. у Казани снова появляется герб – новый, но в то же время древний. За основу современного герба, под знаком которого татарстанская столица отметила свое 1000-летие, взят исторический герб Казани, утвержденный в 1781 г. для Казанского наместничества, введенный по Высочайшему утверждению императрицы Екатерины II. Кстати, с 1830-х по 1917 г. герб Казани помещался на Большом и Малом Государственных гербах Российской империи, и на Большом гербе он находился первым из девяти гербов, окружавших главный щит.

Казанская гербовая фигура – дракон, или василиск, – была использована для обозначения Казанского царства уже в Большой печати царя Ивана IV. Именно с тех времен можно вести отсчет истории казанского геральдического

символа, поскольку о символике Казани ханского периода достоверных сведений нет.

В том же 1781 г. были созданы гербы уездных городов Казанского наместничества, в верхней части пересеченных щитов которых разместился тот самый «герб казанский» – крылатый черный дракон в золотой короне.

С годами герб претерпевал изменения: дракон становился идущим, появились обрамления – короны, венки, ленты. Но общая идея оставалась неизменной. И вот перед празднованием 1000-летия Казани к работе над новым геральдическим символом были привлечены историки, археологи, филологи, искусствоведы. Вот какое значение они придали изображениям на новом гербе Казани. Древний дракон Зилант символизирует силу и созидание на благо человека, мощь, величие, жизнь, мудрость, непобедимость, бессмертие и вечное возрождение. Земля изображена как хранительница жизни и богатства. Корона дракона указывает на высокие достижения. Казанская шапка указывает на статус Казани как столицы и древность традиций ее территории. Символические значения цветов: зеленый – символ весны, надежды, природы – означает достаток, процветание; золото – символ высшей ценности, богатства, величия, интеллекта, интуиции и провидения; червлёный цвет – символ храбрости, мужества, энергии, жизнеспособности; черный цвет – символ благоразумия, мудрости, честности и вечности бытия.

Дворец земледельцев



МАРШРУТЫ ПО КАЗАНИ



КАЗАНЬ

Лучшее!

- **Увидеть** Казанский Кремль – один из самых древних в России › с. 67
- **Разгадать** тайну падающей башни Сююмбике › с. 70
- **Побывать** в Храме всех религий, построенном на огороде › с. 91
- **Искупаться** в волнах самого большого в России аквапарка › с. 14
- **Попить** чай с сушками в Музее чак-чака › с. 16
- **Узнать** секреты приготовления пива в Доме Кекина › с. 84
- **Попробовать** национальную кухню в кафе «Сказка» › с. 75



Главная достопримечательность тысячелетней столицы Татарстана – архитектурный и исторический ансамбль «Казанский Кремль». Эти стены – свидетели многовековой истории города. Казанский Кремль слыл мощной оборонительной крепостью. У подножия Казанского городища проходили самые бойкие в Поволжье ярмарки.

1 Казанский Кремль ★

- В Кремле часто проходят разнообразные события, например, «Ночь музеев» с мастер-классами, выставками, концертами, выступлениями творческих коллективов, фестиваль «Фанфары Казани» и т.д. В дирекции музея-заповедника вам также предложат экскурсии и лекции историков и искусствоведов. Казанский Кремль открыт ежедн., круглосуточно, ☎ +7843 567-81-42, экскурсии и лекции. Режим работы музеев: пн.–чт., сб.–вс. 10.00–18.00 (касса – до 17.30); пт. 11.00–20.00 (касса – до 19.30), www.kazan-kremlin.ru

Белокаменный Кремль находится на холме у реки Казанки. Казанский Кремль – это целостный памятник исторического и культурного наследия, включивший в себя следы трех градостроительных эпох: татарской, русской дорегулярной и европейской регулярной. Здесь можно найти архитектурные традиции болгарской, золотоордынской, средневековой казанско-татарской, итальянской и русской культур.


Интерьер молитвенного зала мечети
Кул-Шариф

В то же время Казанский Кремль – это самая северо-западная подобная точка распространения исламской культуры в мире и единственный в мире действующий центр татарской государственной культуры и государственной власти: на территории заповедника расположены Президентский дворец (ранее Губернаторский дворец), аппарат и представительская служба Президента Татарстана. 30 ноября 2000 г. на сессии Комитета по Всемирному наследию ЮНЕСКО историко-архитектурный комплекс Казанского Кремля был включен в Список Всемирного наследия ЮНЕСКО. Памятные знаки с эмблемой ЮНЕСКО установлены у Спасской и на Тайницкой башнях Кремля.

Спасская башня 1

Спасская башня – визитная карточка Казанского кремля и главный парадный въезд на территорию музея-заповедника. Построенная в 1-й пол. 1660-х гг., первоначально башня была двухъярусной, с деревянной шатровой крышей и небольшой дозорной вышкой. Спасская башня неоднократно перестраивалась и обновлялась.

Изначально в башне располагалась церковь, которую закрыли в начале 1918 г. По наружной лестнице часовни-пристройки можно бы-



Спасская башня Казанского Кремля

ло подойти к иконе Спаса на стене. Часовня снесена в 1930 г. для того, чтобы пробить прямой проезд в Кремль.

Сейчас на Спасской башне находятся главные часы Татарстана, диаметр которых 4 м. Эти часы-вели-

каны, изготовленные мастерами Чистопольского часового завода, выдерживают перепады температуры от +50 до -40 °С. Погрешность механизма составляет 0,5 секунды в сутки.

Стены и башни Кремля


Каменно-кирпичный Казанский Кремль слыл одним из самых неприступных в России. Стены и башни строятся в камне в 1556–1562 гг. по указу Ивана IV (Грозного) псковскими мастерами во главе с Иваном Ширияевым и Постником Яковлевым. Целиком в камне и кирпиче стены были достроены в кон. XVI–XVIII вв. Из тринадцати крепостных башен Кремля сохранилось восемь: **Спасская** проездная, **Воскресенская**, **Юго-Восточная**, **Юго-Западная** ² и **Безымянная** – круглые, **Преображенская** ³, **Консисторская** ⁴, **Тайницкая** ⁵ – проездная.

Военная история Казанского Кремля закончилась после неудавшегося пугачевского штурма. После двух дней непрерывного об-

К СВЕДЕНИЮ

Музеи Кремля

Задуман и реализуется целый ряд музейно-мемориальных комплексов на территории кремля. В их числе Музей-мемориал Великой Отечественной войны, Эрмитаж-Казань (филиал знаменитого Эрмитажа), Национальная художественная галерея «Хазинэ», Музей исламской культуры и Музей истории государственности татарского народа и Республики Татарстан. С 2005 г. на территории Кремля также действует Музей естественной истории Татарстана. Он является научно-образовательным учреждением и центром информации о геологической истории Татарстана, ее ископаемом, животном и растительном мире, о минерально-сырьевых ресурсах республики. А в 2009 г. здание Манежа приобрело статус Кремлевского выставочного зала. Также в Кремле действуют: Музей истории Благовещенского собора, Музей Пушечного двора.



Вид на Казанский Кремль с Ленинской дамбы

стрела города пушками 14 июля 1774 г. войска Емельяна Пугачева вынуждены были отступить под натиском отряда И. Михельсона.

Тайницкая башня была построена во 2-й пол. XVI в. Название «Тайницкая» башня получила из-за того, что вблизи этого места находился тайный подземный ход к ключу, расположенному на берегу Казанки. Из этого ключа осажденные войсками Ивана IV (Грозного) тата-

ры брали воду. У Тайницкой башни сохранился коленчатый проезд, ее ворота использовались для выхода на берег Казанки. Изначально башня была одноярусной, а второй ярус и крыша в виде шатра появились в XVII в.

В архитектуре Казанского Кремля представлено уникальное сочетание многоконфессиональности региона – историческое соседство двух основных вероисповеданий:



Маршрут 1

Казанский Кремль

- 1 Спасская башня
- 2 Юго-Западная круглая башня
- 3 Преображенская башня
- 4 Консисторская башня
- 5 Тайницкая башня

- 6 Представительский корпус Президента Республики Татарстан
- 7 Башня Сююмбике
- 8 Губернаторский дворец
- 9 Благовещенский собор
- 10 Мечеть Кул-Шариф
- 11 Пушечный двор
- 12 Присутственные места



Губернаторский дворец

ислама и православия. Из православных памятников сохранились Благовещенский собор и Дворцовая церковь (не действует), из мусульманских – возрожденная в новом облике мечеть Кул-Шариф.

К значимым сооружениям Казанского Кремля относятся **Представительский корпус Республики Татарстан** **6** и, бесспорно, **башня Сююмбике** **7**, которая стала исторической жемчужиной кремлевского ансамбля и архитектурной эмблемой Казани. Эта башня – од-

на из «падающих» башен мира. На сегодня ее наклон составляет 2 м. Легенды связывают ее название с именем регентши казанского престола Казанского ханства – Сююмбике. Высота этой семярусной башни из красного кирпича – 58 м. Три нижних яруса четырехгранные, четвертый и пятый имеют форму шестигранников. Шестой ярус выполнен в форме усеченной призмы. Венчает башню дозорная восьмигранная вышка со шпильеобразной крышей. Предположительно башня была построена как дозорное сооружение во 2-й пол. XVII – нач. XVIII вв. Хронологическая неточность объясняется отсутствием каких-либо упоминаний о строительстве башни в казанских и русских летописях.

Губернаторский дворец **8**

К Губернаторскому дворцу ведет главная улица Кремля от Спасской башни до Тайницкой через весь музей-заповедник. Здание находится в самой исторически древней части казанской крепости. Губернаторский дворец был построен на месте

К СВЕДЕНИЮ

Легенда о Сююмбике

С появлением башни Сююмбике связано множество преданий. В самой популярной в народе легенде упоминаются имена Ивана Грозного и ханши Сююмбике. Легенда гласит: русский царь увидел казанскую царицу, был поражен ее красотой и захотел жениться на ней. Сююмбике выставила встречное условие, казавшееся ей невыполнимым – построить за 7 дней семярусную башню, выше которой еще не было в городе. Иван Грозный созвал самых искусных каменщиков и мастеров, и за указанный срок выросла новая башня. В разгар веселья Сююмбике под предлогом прощания со своим народом поднялась на самый верх башни и бросилась с нее.

дворцового комплекса казанских ханов. В современном виде он был отстроен в 1846–1848 гг. по проекту арх. К.А. Тона. До 1917 г. Губернаторский дворец служил резиденцией казанского губернатора, там же располагались императорские квартиры. Сегодня Губернаторский дворец стал официальной парадной резиденцией Президента Республики Татарстан Рустама Минниханова.

Благовещенский собор 9

Благовещенский собор считался главным собором Казанского края и до революции служил кафедральным собором Казанской епархии. Храм был основан 4 октября 1552 г. по приказу царя Ивана IV на выбранном им месте. Деревянную церковь сложили из бревен за три дня и 6 октября освятили в честь Благовещения Пресвятой Богородицы. Каменным же Благовещенский собор стал в 1562 г. Собор неоднократно горел, был спасен от сноса после очередного пожара и восстановлен



Башня Сююмбике

благодаря посетившему Казань императору Николаю I. В советское время в бывшем соборе разместился архив, и храм лишился куполов. Обновленный Благовещенский собор с новым освященным иконостасом открыл свои двери в год празднования тысячелетнего юбилея Казани. Притом что Благовещенский собор – действующий храм, в котором идут службы, он открыт для экскурсионных групп.



Благовещенский собор



Мечеть Кул-Шариф

Мечеть Кул-Шариф 10 3

Мечеть Кул-Шариф построена в 1996–2005 гг. в память Кул Шарифа – мусульманского богослова и просветителя эпохи Казанского ханства. По преданию, существовавшую одноименную мечеть разрушили войска Ивана IV (Грозного) при взятии Казани. До сих пор археологи не пришли к единому мнению по поводу прежнего расположения этой мусульманской святыни. Известно и как выглядела мечеть Кул-Шариф во времена Казанского ханства. Нынешняя мечеть – возрождение исторической мечети Кул-Шариф в новом облике.

Многие ассоциируют архитектурную форму мечети Кул-Шариф с

образом Казанской шапки – короны казанских ханов, увезенной в Москву после падения Казани. В оформлении здания доминируют мотивы тюльпана – древнебулгарского знака возрождения и процветания. Мечеть Кул-Шариф уже стала не только главной мечетью Казани, но и объединяющим началом для татар-мусульман, живущих по всему миру.


Дворцовая церковь Сошествия Святого Духа

Дворцовая церковь Сошествия Святого Духа построена в 1845–1848 гг. по проекту арх. К. Тона. Она входит в ансамбль Губернаторского дворца. С главным корпусом храм

связан единым переходом по второму этажу. В отделке интерьеров преобладают мотивы позднего русского классицизма – и сегодня в бывшей Дворцовой церкви разместились музей истории государственности татарского народа и Республики Татарстан.

К сохранившимся памятникам гражданского зодчества относятся: Губернаторский дворец, башня Сююмбике, **Пушечный** (артиллерийский) двор 11 XVIII–XIX вв., бывшее юнкерское училище с манежем XIX в., **Присутственные места** 12 кон. XVIII – нач. XIX вв. (которые постоянно перестраивались и теперь представляют собой любопытное смешение разных временных стилей), гауптвахта сер. XIX в.

Казанский Кремль – это музей-заповедник, на территории которого усилиями реставраторов возрождаются свидетельства мощи казанской крепости. К тысячелетнему юбилею остатки многих древних зданий, места археологических находок были бережно музеефицированы и открыты для туристов.



Памятник зодчим Казанского Кремля

У входа в Благовещенский собор, где очень активно шли археологические раскопки, разбит сквер, в центре которого установлен памятник зодчим Казанского Кремля. Скульптурная композиция состоит из двух фигур: зодчий-русский с раскрытым чертежом Спасской башни и зодчий-татарин со свернутым свитком – там планы и чертежи ханской Казани, которую мы уже не увидим. По задумке скульпторов, памятник символизирует единение двух культур и традиций – восточной и славянской.



Представительский корпус Президента Республики Татарстан

Улица Баумана – душа и лицо современной Казани. Жизнь на главной пешеходной, торговой и культурной артерии города не прекращается даже ночью. И сами казанцы, и гости столицы Татарстана называют улицу Баумана Казанским Арбатом по аналогии с одной из центральных улиц Москвы.

2

Улица Баумана – Старо-Татарская слобода

- М «Кремлевская»
- М «Площадь Тукая»


Улица Баумана ★

Улица Баумана начинается у подножия Кремлевского холма и тянется от набережной Казанки до Кольца (площади Г. Тукая). Свое прежнее название – Большая Проломная – улица получила в память о событиях 2 октября 1552 г. Во время осады Казани русские войска взорвали городские укрепления в двух местах, проделав большие проломы в стене. В эти проломы и ринулось войско Ивана Грозного. К кон. XVIII в. Проломная стала главной торговой улицей города. Сказывался выход к судоходному Булаку и Казанке.

Дома и общественные здания на улице строили непрерывным рядом. Многочисленные входы, проездные арки и балконы сориентированы на улицу, как во многих старых европейских городах.

Большую Проломную переименовали в 1930 г. в память о революционере Николае Баумане. Н. Бауман родился в Казани в 1905 г. на улице Малой Проломной (ныне ул. Профсоюзная).

Ул. Баумана пережила за последние годы масштабную реконструкцию. Снесены ветхие строения, реконструированы фасады, благоустроена территория, установлены необычные фонтаны с изображениями героев татарских сказок, копия кареты Екатерины II, заложена **Аллея звезд татарской эстрады**. Так что в облике улицы гармонично переплелись элементы татарской культуры и современные европейские тенденции. Хаотичное смеше-



Колокольня собора Богоявления


ние архитектурных стилей придает неповторимую прелесть этой прогулочной улице.

Неподалеку от храмового комплекса XVII–XVIII вв. (Никольский кафедральный собор) – **гостиница «Ногай»**, бывший Дом печати в стиле конструктивизма (ул. Баумана, 19), напротив него – здание в стиле французского модерна; Национальный Банк Республики Татарстан в стиле классицизма (1914–1915, ул. Баумана, 37) обращен фасадом к собору Богоявления (1731–1756, ул. Баумана, 78), где в 1873 г. крестили будущего всемирно известного певца Ф. Шаляпина.

Колокольню собора Богоявления 1 (ул. Баумана, 78) хорошо видно практически с любой точки улицы. 74-метровая колокольня в псевдорусском стиле, входящая в список самых высоких православных колоколен мира, – одно из самых запоминающихся зданий исторического центра. Каменная колокольня (1897, арх. М. Михайлов и Г. Руш) построена на средства купца Ивана



Фонтан в виде голубей, пьющих воду



Памятник «Нулевой километр Казани»

Кривоносова, пожертвовавшего Богоявленской церкви 35 тыс. руб., 25 тыс. из них – на строительство колокольни. Впоследствии колокольня использовалась как звонница и храмовое помещение. В 1920–1990 гг. в здании колокольни находились склады и мастерские. В 1999 г. во втором ярусе колокольни был открыт Камерный Шаляпинский зал.

Ул. Баумана – **!** кладезь для кулинарных гурманов. Здесь представлено множество национальных кухонь на любой вкус. Любителей спокойной трапезы ждут в уютных ресторанах и кофейнях, приверженцев еды на скорую руку – в уличных кафе и пиццериях. А вот классическую татарскую кухню можно отведать в кафе «Сказка» (ул. Баумана, 58).

На ул. Баумана огромное количество магазинов с сувенирной продукцией – практически в каждом здании. И здесь можно найти подарки и сувениры на любой вкус и кошелек, от стандартных магнитов до эксклюзивных авторских работ.

Стоя в самом центре улицы напротив отеля «Ногай», можно узнать расстояние в километрах от сердца Казани до других городов или стран. **Памятник «Нулевой километр Казани»** информирует, что с



Указатели

Предметный

Адмиралтейская слобода 98–102
 Аждаха 104
 «Ак Барс Арена» 17, 53
 Аквапарк 14, 18
 Аллея звезд татарской эстрады 61, 74
 Арка влюбленных 113
 Арское кладбище 89, 90
 Артиллерийский двор 73
 Аэропорт 8, 136
Баскет-холл 18, 19
 Башня Сююмбике 70
 Бильярдное городище 86
 Бишбалта 98, 99
 Булгарское царство 120
 Булгары 120
Великий Волжский путь 47
 Волга, река 10, 18, 46, 47, 50, 51, 53, 55, 91, 98, 99, 102, 105, 116, 120, 121, 122, 126, 127
 Волжская Булгария 6, 25, 50, 54, 55, 56, 86, 120, 131
 Волжско-Камский природный заповедник 115
Герб Казани 49, 52
 Голубые, озера 107
 Горнолыжный комплекс «Свияжские холмы» 20
 Гостиный двор 79, 105
 Государственный большой концертный зал им. С. Сайдашева 40
 Губадья 27
 Губернаторский дворец 70
Детская железная дорога 16
 Дома:

- Дружбы народов 54
- Кекина 84, 85
- Перцова 96
- Печати 75
- Татарской кулинарии 27, 75
- Ушковой 83, 84
- Фукса 96

Дома-музеи:

- Арбузовых А.Е. и Б.А. 112
- Ульянова (Ленина) В.И. 96
- Шамиля 77
- Шишкина И.И. 132

Елабуга 53, 131–135
 Елабужский государственный историко-архитектурный и художественный музей-заповедник 131
 Елабужское (Чертово) городище 132
 Епархиальное училище 132
Зилант 19, 49, 104
 Золотая Орда 50, 54, 55, 120
 Зооботанический сад 13

Икона Божией Матери Грузинская, чудотворная 119
 Императорская гимназия 108
 Ипподром 19
 Ислам 50, 53, 55, 56, 70, 86, 87, 120, 124, 125
Кабан, озеро 17, 19, 23, 76, 87, 103, 104
 Казанка, река 15, 18, 21, 32, 46, 51, 67, 69, 73, 83, 98, 103, 105
 Казанская губерния 51, 58
 Казанская шапка 49, 57, 72
 Казанский Арбат 74

Казанский государственный академический русский большой драматический театр им. В.И. Качалова 38
 Казанский государственный театр юного зрителя 38
 Казанский (Приволжский) федеральный университет (КФУ) 6, 40, 48, 51, 58, 82, 95, 96, 97, 102, 108–113
 Казанский Кремль 6, 17, 42, 52, 61, 67–70, 72, 83, 105
 Казанское ханство 6, 50, 54, 56, 57, 70, 72, 86, 88, 126
 Калфак 60
 Камерный Шаляпинский зал 75, 93
 Киноконцертный зал КСК КГУ «Уникс» 40, 113
 Кировская дамба 98, 99
 Концертный зал Татарской государственной филармонии им. Г. Тукая 40
 Коран 56, 124
 Красные ворота 101
 «Кубок Казанского кремля», теннисный турнир 18
 Культурный центр им. М.И. Цветаевой 133
 Курбан-байрам 52, 62
 Кыстыбый 27
Лебяжье, озеро 105, 106
 Ленинский сад 92
 Лядской садик 94, 95
Мавзолеи:

- Восточный 122, 123
- Северный 122, 123

Международный оперный фестиваль им. Федора Шаляпина 7, 61
Мекка 52, 55, 62, 76
Метрополитен 11, 12, 52
Мечети:

- Азимовская 87
- Аль-Кабир 71
- Закабанная 87
- Казан Нуры 88
- Кул-Шариф 72
- Марджани 77
- Нур-Али 86
- Нурулла 86
- Соборная 120, 122, 123

Минареты:

- Малый 122
- Большой 122

Многонациональная воскресная школа 51

Монастыри:

- Иоанно-Предтеченский 129, 130
- Раифский 115–119
- Спасопреображенский 116
- Троице-Сергиевский 129

Музеи:

- Археологии Булгарского городища 125
- Археологический КФУ 112
- Ботанический КГУ 112
- Горького А.М. и Ф.И. Шаляпина, 93
- Джалили Мусы 94
- Дуровой Н.А., музей-усадьба 132
- Зоологический КФУ 112
- Изобразительных искусств РТ 85
- Истории КГУ 110
- Казанский Кремль 67–70
- Каюма Насыри 77
- Национальный, республиканский 78
- Сайдашева С. 94

- Свяжский архитектурно-художественный 126
- Уездной медицины им. В.М. Бехтерева 133
- Мэрия 79

Научная библиотека им. Н.И. Лобачевского 109

Национально-культурный центр «Казань» 39

Национальный Банк Республики Татарстан 75

Палаты:

- Белая 123
- Черная 122

Памятники:

- Державину Г. 95
 - Дуровой Н.А. 135
 - Лобачевскому Н. 84
 - Русским воинам, погибшим в 1552 г. при взятии Казани 98
 - Цветаевой М.И. 135
 - Шишкину И. 134
- Пассажи:
- Александровский 82
 - Черныярковский 82

Раифский монастырь 115–119
«Рубин» 17
Рынки 35

Сабантуй 7, 21, 62, 106
Свияга, река 126, 127
Свяжск 126–130
Сенной базар 76, 77, 86
Сибирская застава 89
Синагога 90
Сквер Габдуллы Тукая 76
Сковородка 108, 112
Соборы:

- Благовещенский 71
- Никольский кафедральный 89
- Петропавловский 88
- Успенский 129

Старо-Татарская слобода

76–77

Суварское городище 86

Татарский академический государственный театр оперы и балета им. Мусы Джалили 38
Татарский государственный академический театр им. Г. Камала 38, 78, 103

Татарский театр К. Тинчурина 38, 94
Татарский государственный театр кукол «Экият» 38

Уникс» 109

Ханская усыпальница 120, 122

Храм всех религий 91

Церкви:

- Богоявления 75
- Варваринская 89
- Дворцовая 72
- Никольская 128
- Спасская 131
- Троицкая 119, 129
- Успения 125
- Ярославских Чудотворцев 89

Цирк 13

Черное озеро», парк 113

Шамаиль 56

Шапка Мономаха 57

ЮНЕСКО 52, 61, 67, 129

Именной

Азимов Муртаза 87
Аксаков С.Т. 96, 108
Алафузов И. 100, 101
Александр I 51, 108
Алферов Н.Ф. 98
Арбузов А.Е. 110, 112
Афзалова Альфия 61

Балакирев М.А. 108
Бауман Н.Э. 74
Бедный Д. 94

Бехтерев В.М. 110, 131
 Булат-Тимур 124
 Бутлеров А. М. 48, 58,
 110

Вишнеvский А. В. 111

Герцен А. И. 54, 89
 Горький М. 74, 93, 104

Деренкова М. 104
 Державин Г.Р. 58, 95
 Джалиль Муса 94, 95
 Дурова Н.А. 131, 132
 Дюма Александр 102

Екатерина II 51, 74, 77,
 86, 89, 95, 100
 Емельянов Ф.Е. 79

Завойский Е.К. 48,
 111
 Зинин Н.Н. 108, 111

Иван IV, Грозный 6, 25,
 50, 56, 59, 68, 70, 71,
 73, 76, 100, 103, 126,
 130

Исхаки Гаяз 77

Камал Галиаскар 77
 Кафтырев В.И. 78
 Качалов В.И. 58, 92

Клаус К.К. 48, 111
 Короленко В.Г. 22, 89

Ленин В.И. 6, 51, 82,
 96, 108, 110

Лихачев А.Ф. 79

Лобачевский Н.И. 6, 48,
 51, 58, 84, 97, 108, 111,
 112

Лукницкий В. 102

Марджани Шигабутдин
 58, 77

Маяковский В.В. 74, 93,
 94

Мельников-Печерский
 П.И. 108

Минниханов Р. 53, 71, 90

Мухина В.И. 100

Насыри Каюм 58, 77
 Нуриев Р.Х. 62

Павел I 100

Петр I 51, 99, 121, 123

Пугачев Е.И. 51, 69, 78,
 115

Пушкин А.С. 51, 89, 95,
 96, 97

Пятницкий П.Г. 99, 109

Радищев А.Н. 89

Руш Г. 75, 82, 84, 98

Самойлов А.Ф. 111

Симонов И.М. 111

Столяров Н. 100

Толстой А.Н. 82

Толстой Л.Н. 92, 95, 96,
 108, 110

Троцкий Л.Д. 130

Тукай Г. 51, 58, 63, 76,
 77

Фукс К. 96, 97, 112

Ханов Ильдар 91

Хлебников В.В. 108

Цветаева М.И. 13

Чернышевский Н.Г. 89

Шаймиев М.Ш. 52, 130

Шакиров Ильхам 61

Шаяпин Ф.И. 51, 58, 75,
 92, 93

Шишкин И.И. 85, 125,
 133

Энгельгардт В.А. 111