



# К читателю



На огромном пространстве, от Атлантического океана на западе до Тихого океана на востоке, от Северного Ледовитого океана на севере до Закавказья и Центральной Азии на юге, раскинулась самая большая страна в мире — Россия. Каждый ее уголок по-своему неповторим и прекрасен. Нигде в мире больше нет такого глубокого и чистого озера, как Байкал; самого большого леса, как тайга; самого высокого действующего вулкана, как Ключевская сопка. По территории России проходит самая длинная железная дорога — Транссибирская.

Достопримечательности страны поражают своим многообразием. Например, в Дагестане до сих пор процветает древний город Дербент, возраст которого насчитывает уже более 2000 лет. В Денисовой пещере в Алтайском крае археологи нашли останки ранее неизвестного вида людей, назвав его денисовским человеком. Московский Кремль — самая крупная средневековая крепость на всей территории России. А город Оймякон является общеизвестным «Полюсом холода». В России насчитывается более 100 природных заповедников, 49 национальных парков, более 50 природных заказников. Они вобрали в себя практически все природные зоны от полярных пустынь до крымских степей, от тундры до тайги и широколиственных лесов. Самому первому, Баргузинскому заповеднику, уже более 100 лет.

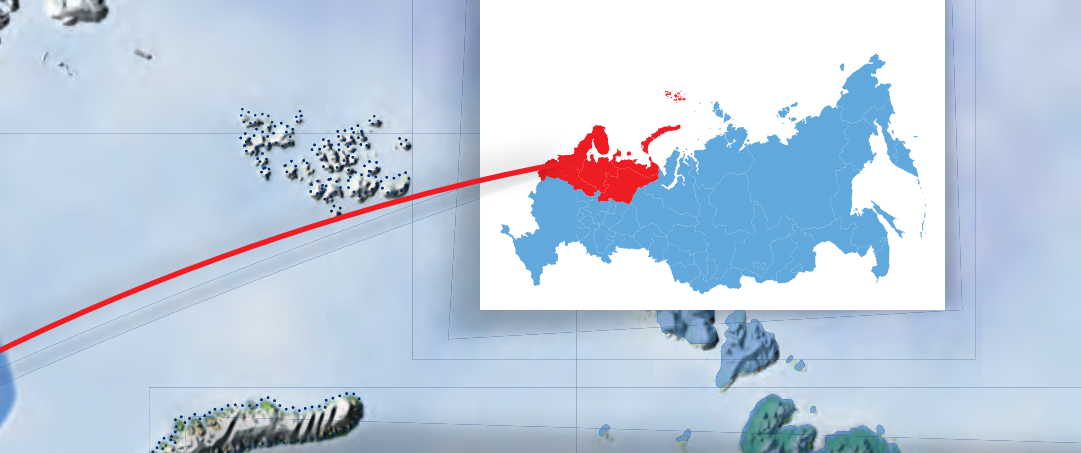
Невозможно описать каждый уголок самой большой на континенте и в мире страны в одной книге. Поэтому перед вами лучшие места России от Калининграда до Владивостока, от Мурманска до Магадана, от Москвы и Санкт-Петербурга до сибирских деревень и аулов Кавказа. Для удобства все достопримечательности распределены в книге по федеральным округам и регионам, а яркие фотографии помогут погрузиться в незабываемый мир под названием Россия.



Павловский дворец



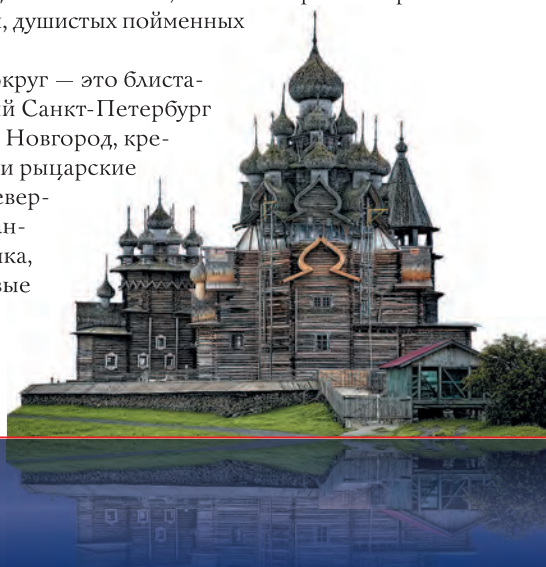
Квартал «Рыбная деревня» в Калининграде



# Северо- Западный федеральный округ

В Северо-Западном федеральном округе 11 субъектов РФ, среди них 2 республики, 7 областей, 1 автономный округ и 1 город федерального значения. Благодаря морям Северного Ледовитого и Атлантического океанов климат в регионе отличается сравнительно теплой зимой и прохладным летом на северо-западе, а на севере суровой зимой и сравнительно коротким, но теплым летом. Такие климатические условия способствовали появлению бескрайних лесов с ягодными болотами, чистейших рек и озер с разнообразной рыбой, душистых пойменных лугов.

Северо-Западный округ — это блистательный и таинственный Санкт-Петербург и древнейший Великий Новгород, крепостные стены Пскова и рыцарские замки Калининграда, северное сияние близ Мурманска и карельская морошка, ненецкие юрты и суровые Соловки, вологодские кружева и родина Деда Мороза.



Э. Фальконе.  
Медный всадник —  
памятник Петру I  
на Сенатской  
площади

# Град Петра



Стрелка Васильевского острова — пример гармонии архитектуры города с пейзажем берегов Невы.

Этот город, расположенный в устье Невы на берегу Финского залива, каждый именует по-своему: Северная столица, Северная Венеция, Город на болотах, Северная Пальмира, Город трех революций и т.д. Основатель города, Петр I, назвал его в честь святого апостола Петра — Санкт-Петербург. Город стал свидетелем многих значимых событий в стране. Побывав в статусе столицы государства на протяжении 200 лет, он позже пережил революцию, Гражданскую войну, блокаду и голод. Но несмотря на все перипетии истории, величественный город всегда поражал путешественников богатейшими



## Важно

Лучше всего посещать Санкт-Петербург в период белых ночей, в мае-июне. В эти месяцы в городе проходит много фестивалей и праздников.

▲ Архитектурный ансамбль Дворцовой площади формировался со второй половины XVIII по начало XIX в. Примечательно, что ее размеры в два раза превосходят Красную площадь в Москве и составляют 5,4 га.

➤ По своим архитектурным особенностям храм Спаса на Крови представляет собой образец «русского стиля». Храм был сооружен в 1907 г. как памятник императору Александру II, смертельно раненному на набережной Екатерининского (ныне Грибоедовского) канала.



Казанский собор один из крупнейших храмов Санкт-Петербурга.

## А вы знаете, что...

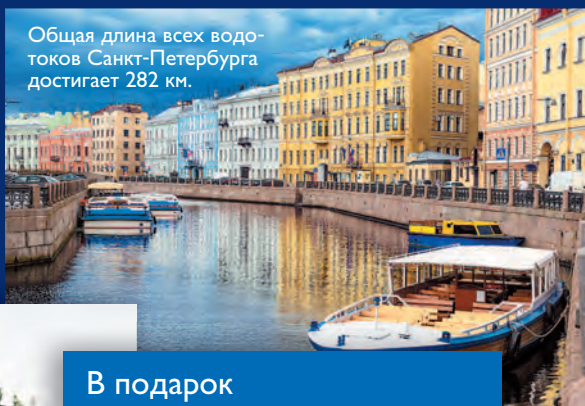
Поднятые крылья Дворцового моста давно стали одним из символов города. До революции 1917 г. на Неве было всего пять мостов — Благовещенский (1850), Литейный (1879), Троицкий (1903), Большеохтинский (1913) и Дворцовый (1916).

Дворцовый мост.






Крейсер «Аврора»  
на стоянке  
у Петроградской  
набережной.



Общая длина всех водо-  
токов Санкт-Петербурга  
достигает 282 км.



Эрмитаж свою историю начал  
с коллекции Екатерины II.

## В подарок

Лучшим подарком будет книга об удивительном городе Санкт-Петербург. А еще фирменные конфеты производства фабрики им. Крупской, изделия Императорского фарфорового завода, легендарные часы «Ракета» и «Победа», художественные краски «Невская палитра», продукция фирмы «Невская косметика».



Исаакиевский собор на сегодняшний день — крупнейший православный храм Санкт-Петербурга и одно из высочайших купольных сооружений в мире. Автором проекта стал прославленный архитектор Огюст Монферран. Работы по строительству продолжались в течение 40 лет и завершились в 1858 г.



памятниками архитектуры и искусства, обилием водных пространств и неповторимой атмосферой, ради которых даже самый искушенный турист готов преодолеть сотни километров.

Планировкой Санкт-Петербурга занимался главный архитектор города Д. Трезини. И первоначально центр города с его главной площадью находился на стрелке Васильевского острова. Со временем главной площадью стала Дворцовая. На ней расположен один из самых красивых архитектурных ансамблей в мире, в который включены Зимний дворец, здания Главного штаба и штаба Гвардейского корпуса, а также Александровская колонна (самая высокая колонна в мире, изготовленная из цельного камня).

Архитектурными доминантами города помимо шпиля Петропавловской крепости и здания Адмиралтейства со времен Петра I являлись храмы и монастыри. Величественный и монументальный Исаакиевский собор на сегодняшний день является крупнейшим православным храмом Санкт-Петербурга. Судьба Казанского собора, расположенного на главной улице города — Невском проспекте, неразрывным образом связана с самой почитаемой в Северной столице иконой Казанской Божией Матери.

Ни в одном русском городе нет такого количества дворцов и императорских резиденций, которые по праву являются архитектурными жемчужинами города на Неве. Зимний дворец, дворец князя Меншикова, Елагин и Строгановский дворцы, дворец Белосельских-Белозерских — их внешнее величие и роскошь внутреннего убранства поражают воображение.

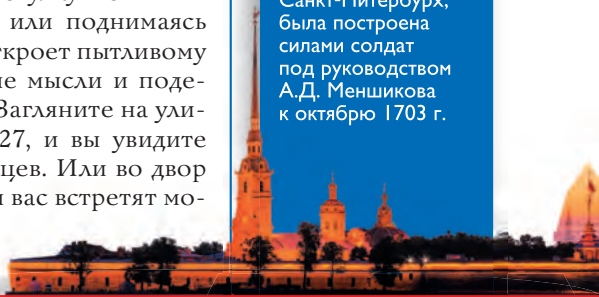
Если же свернуть с центральных улиц и площадей и совершить неспешную прогулку по тихим улочкам, заглядывая в парадные или поднимаясь на крыши, то город, возможно, откроет пытливому путешественнику свои потаенные мысли и поделится сокровенными секретами. Загляните на улицу Рубинштейна, во двор дома 27, и вы увидите один из питерских дворов-колодцев. Или во двор дома 2 по улице Чайковского, там вас встретят мозаичные атланты и львы.



▲ Сфинксам на Университетской набережной около 3,5 тыс. лет. Когда-то они охраняли вход в храм, сооруженный в Египте для фараона Аменхотепа III. В Петербург сфинксы прибыли в 1832 г. благодаря историку церкви и паломнику А.Н. Муравьеву.

## Шедевр

Санкт-Петербург невозможно себе представить без Петропавловской крепости. Ее история начинается 16 (27 по новому стилю) мая 1703 г. В этот день, считающийся также датой основания города, была заложена крепость на Заячьем острове. Деревянная крепость, изначально названная Санкт-Петербурх, была построена силами солдат под руководством А.Д. Меншикова к октябрю 1703 г.







Нимфа  
с кувшином.  
Фонтан  
в Нижнем  
парке  
Петер-  
гофского  
дворца

# Окрестности Санкт-Петербурга

Окрестности Санкт-Петербурга не менее привлекательны, чем сам город на Неве. Наибольший интерес вызывают у путешественников императорские загородные резиденции. Петергоф, Пушкин, Павловск, Гатчина, Стрельна, Ораниенбаум с их дворцами и парками.

Петергоф возводился как триумфальный памятник, символизирующий выход России к Балтике. Все здесь взаимодействует с водной стихией. В садах и парках Петергофа расположено свыше 150 фонтанов.

Не менее величествен и Большой (Екатерининский) дворец в Царском Селе. Чего стоит только одна его Янтарная комната. Ее панели из янтаря были подарены Петру I прусским императором Фридрихом Вильгельмом I. Во время Великой Отечественной войны Янтарная комната была захвачена и вывезена как трофей в Германию. Сегодня каждый из посетителей Большого дворца может увидеть Янтарную комнату, воссозданную к празднованию 300-летия Санкт-Петербурга.

✓ Екатерининский дворец был официальной летней резиденцией трех российских правительниц — Екатерины I, Елизаветы Петровны и Екатерины II.



## А вы знаете, что...

По легенде первый картофель в России посадили на огороде в Стрельне, располагавшемся недалеко от путевого дворца Петра I.



Первым владельцем Большого Стрельнинского, или Константиновского, дворца был Петр Великий. В 1797 г. Павел I подарил Стрельну своему сыну Константину, и дворец вместе с прилегающей к нему территорией стал частным владением.



Золотисто-белый дворец в Павловске, возвышающийся на высоком берегу Славянки, был создан Чарлзом Камероном в конце XVIII в. К дворцу примыкает парк площадью около 600 га.



Павильон Каталной горки был построен в 1762–1774 гг. по проекту архитектора Антонио Ринальди. Во внешнем облике здания присутствуют элементы барокко и раннего классицизма.



Северный фасад  
Большого Гатчинского  
дворца.



## А вы знаете, что...

Первые архивные сведения о холмогорских мастерах резьбы по кости относятся к XVII в. В этом стиле изготавливались гребни, табакерки, ларцы, бокалы, настольные украшения и т.д.

✓ Почти в центре Белого моря раскинулись Соловецкие острова, на территории которых размещается государственный музей-заповедник со своей главной достопримечательностью — Соловецким монастырем.

▲ Наиболее искусных резчиков вывозили из Холмогор в Москву для работы в Оружейной палате. В Архангельском музее изобразительных искусств собрана уникальная коллекция такого рода изделий.



Поморье — исконная земля проживания ненцев.



◀ Музей «Малые Корелы» обладает крупнейшим в России собранием деревянных мельниц. При входе в музей посетитель встречает ветряная мельница, привезенная из бывшего Кожеозерского монастыря.



# Столица Поморья

Резной ларец.  
Кость. XVII в.



**А вы знаете,  
что...**


Петр I несколько раз был в Архангельске. В 1702 г. он поселился в доме на Марковом острове. В 1703 г. Домик Петра перевезли в Коломенское, превратив в музейный экспонат. Сейчас это единственный в Москве мемориальный музей, посвященный Петру I.

На протяжении долгого времени северный край оставался неизведанной территорией. Но предприимчивые новгородцы все чаще отправлялись на север, дабы расширить границы своих владений и освоить пустующие земли. Так на территории нынешней Архангельской области, именовавшейся в прошлом Поморье, стали появляться деревни, города и монастыри.

Крупнейшим городом региона и по сей день остается Архангельск. Основанный еще при Иване Грозном в 1584 г. вблизи Михайло-Архангельского монастыря, город активно развивался за счет внешней торговли. К концу XVII в. город стал портовым, а при Петре I приобрел статус центра образовавшейся Архангельской губернии.


Сегодняшний Архангельск является одним из самых крупных морских портов на севере России. Хотя облик современного города разительно изменился, здесь до сих пор сохранились участки исторической деревянной застройки XVII в. и первые каменные городские сооружения.

Основной период навигации в Архангельске длится с мая по ноябрь. Зимой движение судов с моря осуществляется с помощью ледокольной проводки.



Преображенская  
церковь  
архитектурного  
ансамбля  
Кижского  
погоста

# Край ВОДЫ И ЛЕСОВ



## А вы знаете, что...

Первый в России курорт Марциальные воды был открыт в 1719 г. указом Петра I. Главная ценность местных минеральных вод заключается в высокой концентрации активного железа, количество которого значительно больше, чем в других известных железистых источниках российских и зарубежных курортов.

Карелия — страна скал, лесов и десятков тысяч озер. Ее неповторимый и разнообразный рельеф отражает геологическую историю региона за последние 3,5 млрд лет. Карелию часто образно называют «твердокаменной озерно-лесной», подчеркивая ведущие элементы ландшафта, созданные пространствами причудливых очертаний множества озер и разделяющих их каменисто-холмистых междуречий, покрытых тайгой. В Карелии более 61 тыс. озер и 26,7 тыс. рек. Самые крупные озера — Ладожское (17,7 тыс. кв. км) и Онежское (9,9 тыс. кв. км). Наиболее крупные реки: Водла, Выг, Кемь, Суна, Шуя.

В этом краю, столь угрюмом и холодном зимой и приветливо-теплым летом, уже многие века живут рыболовы и охотники. Именно они некогда сложили песни, которые стали основой карело-финского эпоса «Калевала», воспевавшего северные просторы и населяющих их богов и героев. Для сохранения уникальной природы края в Карелии образована целая сеть заповедников, национальных парков и заказников.

Большинство озер в Карелии проточные. Между собой их соединяют речки и протоки.

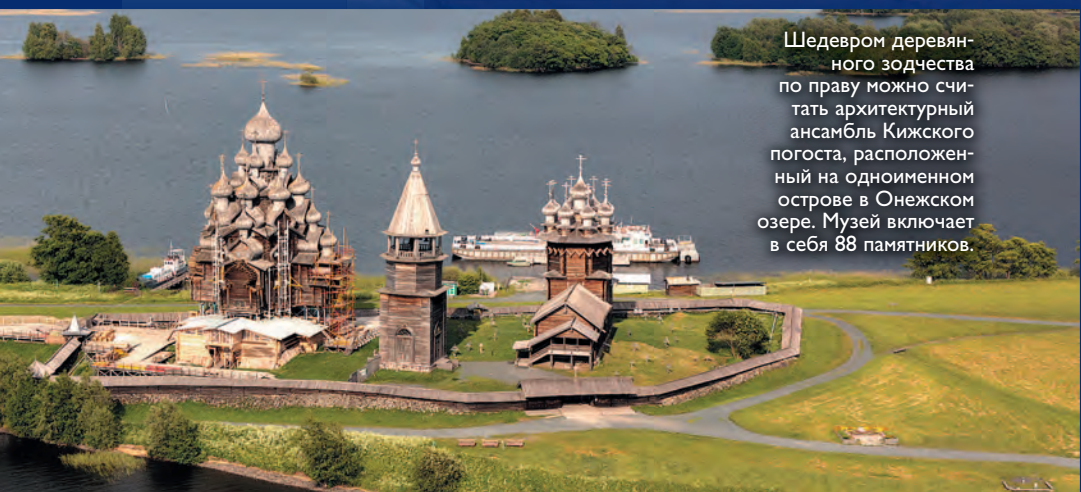


## А вы знаете, что...

На восточном берегу Онежского озера сохранились петроглифы — уникальные памятники монументального искусства эпохи неолита (IV–II тыс. до н.э.).



▲ Территория с древними наскальными памятниками растянулась на 20 км. Общее число петроглифов более 1200. Все их сюжеты уходят своими корнями в далекое прошлое и глубоко символичны.



Шедевром деревянного зодчества по праву можно считать архитектурный ансамбль Кижского погоста, расположенный на одноименном острове в Онежском озере. Музей включает в себя 88 памятников.



✓ Традиционное местное блюдо — карельские «калитки»



▲ Русский Север, простые люди и их быт, карельский эпос — все это словно оживает в уникальных деревянных картинах Кронида Гоголева, посмотреть которые можно в музее в городе Сортавала.

