

Как пользоваться книгой

	Сайт		Квадрат карты, соответствующий расположению объекта
	Адрес		Пристани
	Станции метро		Туристический офис
	Станции ж/д		Главные достопримечательности
	Маршруты автобусов, трамваев, пешие маршруты		Достопримечательности
	Телефон		Прогулка
	Часы работы		Магазин
	Закрыто		Развлечения
	Ресторан/кафе		Ссылка на страницу с информацией по теме
	Цены		Дополнительная информация
	Доступ для инвалидов		

Путеводитель поделен на 3 части:

- **Экспресс-гид:** краткая информация о Ярославле, советы на тему «Как лучше провести первый и второй дни в городе» и 25 самых интересных мест на одной карте со ссылками на подробное описание в тексте.
- **Ярославль по кусочкам:** мы разбили город на 7 частей, в каждой из которых порекомендовали лучшие достопримечательности, магазины, развлекательные заведения, рестораны и кафе. Для каждого «кусочка» предложена удобная пешая прогулка с картой и подсказками.
- **Нужно знать.** В этом разделе мы привели рейтинги интересных мест, которые можно посетить, когда идет дождь, а также достопримечательностей с бесплатным входом. Здесь же вы найдете массу полезной информации, которую должен взять на заметку каждый турист: порядок работы общественного транспорта, банков, почты, телефонные номера экстренных служб, полезные сайты.

Навигация

В части путеводителя «Ярославль по кусочкам» каждый такой «кусочек» имеет свой цвет страниц, таким же цветом этот район обозначен и на картах по всей книге.

Карты

К книге прилагается карта с подробным планом центральной части Ярославля. Эта карта — такой же прекрасный помощник во время прогулок по городу, как и карты внутри путеводителя. Координатная сетка карты-вкладыша и карт в книге совпадают. В карте есть указатель улиц, который поможет вам легко сориентироваться и быстро найти соответствующий нужной улице квадрат карты. Каждый объект в книге имеет ссылку на соответствующий ему квадрат карты — посмотрите, это очень удобно!

Содержание

ОТКРОЙТЕ ЯРОСЛАВЛЬ! 4

Чем заняться в Ярославле	6
Топ-25	10

ЯРОСЛАВЛЬ ПО КУСОЧКАМ 13

БОГОЯВЛЕНСКАЯ ПЛОЩАДЬ 15

Что посмотреть	18
Увидеть больше	22
Прогулка	23
Шопинг	24
Рестораны	24

ПО КОТОРОСЛЬНОЙ НАБЕРЕЖНОЙ 27

Что посмотреть	30
Увидеть больше	36
Прогулка	37
Рестораны	38

ПО ВОЛЖСКОЙ НАБЕРЕЖНОЙ 39

Что посмотреть	42
Увидеть больше	52
Прогулка	54
Рестораны	55

ОТ СТРЕЛКИ К СОВЕТСКОЙ ПЛОЩАДИ 57

Что посмотреть	60
Увидеть больше	64
Прогулка	65
Рестораны	66

В ОКРУЖЕНИИ ПЛОЩАДЕЙ 67

Что посмотреть	70
Увидеть больше	75
Прогулка	76
Шопинг	77
Развлечения и ночная жизнь	77
Рестораны	79

В ЛАБИРИНТЕ ЦЕНТРАЛЬНЫХ УЛИЦ 81

Что посмотреть	84
Увидеть больше	91
Прогулка	92
Шопинг	93
Развлечения и ночная жизнь	93
Рестораны	94

ЗА ПРЕДЕЛАМИ ЦЕНТРА 95

Что посмотреть	98
Развлечения и ночная жизнь	104
Рестораны	105

НУЖНО ЗНАТЬ 107

Только в Ярославле!	108
Лучшие места бесплатно	110
Что делать, если идет дождь...	111
Шопинг	112
Шопинг по интересам	113
Ночной Ярославль	114
Ярославская кухня	115
Если вас интересует...	116
Планирование поездки	118
Как добраться	118
Важные сведения	119
Исторический обзор	122
Указатель	126

Откройте Ярославль!

Жители Ярославля по праву могут гордиться своим удивительным городом, который стоит на берегах двух широких рек — Волги и Которосли. Этот город, основанный великим князем Ярославом Мудрым в 1010 году, в течение нескольких месяцев 1612 года был временной «столицей» Российского государства, здесь был создан первый профессиональный русский драматический театр, в городе невероятное разнообразие старинных церквей и монастырей. В советские годы и сейчас Ярославль и его окрестности являются излюбленным местом кинематографистов. Здесь известные российские режиссеры снимали фильмы, завоевавшие огромную популярность у зрителей. Ярославль пропитан древней историей России, преданиями и легендами.

Москвичи обожают приезжать в Ярославль на уик-энд. На машине до него немного менее 300 километров, а по пути можно заглянуть в старинный Ростовский кремль. Можно доехать в Ярославль из Москвы на экспрессе с Ярославского вокзала всего за 3,5 часа.

Даже если вы ни разу не были в Ярославле, наверняка упоминание об этом городе вызовет у вас несколько знакомых ассоциаций. Это великая русская река Волга, основатель города — Ярослав Мудрый, ополчение Минина и Пожарского, символ города — медведь с секирой, основатель первого русского профессионального

театра Федор Волков, купеческая династия Елисеевых, первая женщина-космонавт Валентина Терешкова, фильм «Афоня» режиссера Георгия Данелии и знакомая всем 1000-рублевая купюра, на которой изображены исторические достопримечательности Ярославля.

Путеводитель, который вы сейчас держите в руках, поможет вам открыть этот удивительный древний русский город с самых разных сторон, видовых мест, уникальных достопримечательностей русского зодчества и судеб великих людей, живших в этом городе и оставивших в нем свой незабываемый след.

КТО ТАКИ ЯРОСЛАВЦЫ?

Ярославцы по праву гордятся тем, что их город в течение нескольких месяцев 1612 года являлся центром формирования народного ополчения Минина и Пожарского, которое здесь чеканило русскую монету и отправилось на борьбу с захватившими Москву польско-литовскими отрядами.

Городу в советское время повезло: он не был переименован, как многие российские города, и с момента своего основания носит имя Ярославль. А вот улицы города после революции переименовали, и сейчас на многих домах ярославского центра можно увидеть необычные таблички, на которых указаны новое и прежнее историческое названия улицы.

Местные жители горды тем, что именно их город вот уже много лет является популярнейшей съемочной площадкой для российских и зарубежных фильмов современной и исторической тематики. Опрос местных жителей показал, что большинство ярославцев отождествляет себя с главным героем легендарной комедии Леонида Гайдая «Афоня» — Афанасием Борщовым. В Ярославле открыта пивная с названием «Афоня», рядом с которой установлен памятник двум главным героям фильма.



Символ Ярославля — медведь

НАСЕЛЕНИЕ


Город насчитывал около 610 тыс. жителей в 2019 году и является третьим по количеству населения городом Центрального федерального округа Российской Федерации.

РЕЙТИНГ

Ярославль относится к старинным русским городам, является административным центром Ярославской области и Ярославского района, крупным транспортным узлом с железнодорожными вокзалами, аэропортом и речным портом.

ДЕНЬ ГОРОДА

Отмечается в последнюю майскую субботу.



Успенский собор Ярославля

ОРИЕНТИРОВКА

Старая часть Ярославля расположена на правом берегу реки Волги и впадающей в нее реки Которосль. От набережных этих рек и Богоявленской площади, словно веером, расходятся древние дороги, связывающие Ярославль с Москвой, Костромой, Рыбинском, Ивановом, Вологодой и Архангельском. По другую сторону Волги расположен Заволжский район города, где есть несколько интересных для посещения мест.



Ярославская Стрелка

КАК ЯРОСЛАВЦЫ ОТНОСЯТСЯ К ТУРИСТАМ?

Жители Ярославля очень рады гостям, предельно вежливы и готовы без усталости отвечать на ваши вопросы и давать советы. Кого бы в Ярославле я ни остановила на своем пути с вопросами, все мне давали массу полезных советов от «как пройти» до «что посмотреть и где обедать лучше и дешевле».

Чем заняться в Ярославле

ПЕРВЫЙ ДЕНЬ

Утро. Из Москвы до Ярославля можно добраться на скоростном экспрессе менее чем за 3,5 часа. От вокзала Ярославль-Главный до Богоявленской площади в центре города можно доехать минут за 10–15 на нескольких троллейбусах, автобусах или маршрутных такси. Если вы приехали в Ярославль со стороны Москвы, то обязательно посмотрите на здание Московского вокзала, расположенное по ходу въезда в город на Московском шоссе. Это самый старый вокзал на Северной железной дороге России.


Полдень. Рассмотрите все самые интересные достопримечательности, расположенные на территории древнейшего монастыря Ярославля, Спасо-Преображенского (▷ 18), в котором ныне находится Ярославский историко-архитектурный музей-заповедник. Войдите на территорию со стороны Богоявленской площади, а выйдите через Спасские ворота к Которосльной набережной.

3000
М

ЧЕМ ЗАНЯТЬСЯ В ЯРОСЛАВЛЕ



Которосльная набережная



Церковь Михаила Архангела




Медведь напротив Спасо-Преображенского монастыря

День. Посмотрите на рычащего каждый час медведя – символ города – напротив стен монастыря в конце Первомайской улицы, а затем прогуляйтесь по Которосльной набережной до Стрелки (▷ 35) – места слияния реки Которосль с Волгой. Осмотрите снаружи и изнутри новый величественный Успенский собор и место основания города Ярославля, отмеченное большим валуном перед зданием собора.

Обед. Осмотр достопримечательностей займет достаточно много времени, и захочется подкрепиться. Отведайте блюда русской и ярославской кухни в кафе «Волжская башня» (▷ 55), расположенном в старинной сторожевой башне на берегу Волги с великолепными видами на водную гладь и другой берег реки.

Вечер. Если ваш визит в город выпал на выходные дни, то обязательно посмотрите спектакль в старинном Театре драмы им. Федора Волкова (▷ 72). Если спектакля в этот день нет, то в Ярославле практически всегда можно попасть на концерт или спектакль с участием популярных российских исполнителей, которые любят гастролировать в городе.

Успенский собор



Театр драмы им. Ф. Волкова



350
М

300
М

ЧЕМ ЗАНЯТЬСЯ В ЯРОСЛАВЛЕ

ВТОРОЙ ДЕНЬ

Утро. Прогуляйтесь вдоль Волжской набережной, посмотрите на великолепные виды Заволжского района с высокого берега и полюбуйте классическими беседками.

Полдень. Посетите хотя бы один из музеев на Волжской набережной. История города представлена в Музее истории города Ярославля (▷ 48), раритетная коллекция русского искусства хранится в Ярославском художественном музее — крупнейшем в российской провинции, а множество музыкальных инструментов, старинных часов и уникальных выставок располагается в особнячках частного музея «Музыка и время» (▷ 50).

День. С мая по сентябрь от Речного вокзала курсируют прогулочные теплоходы, на которых можно совершить незабываемую поездку по водным просторам и посмотреть на город с воды, так, как его видели путе-

400
М

550
М

ЧЕМ ЗАНЯТЬСЯ В ЯРОСЛАВЛЕ



*Речной
вокзал*

*Волжская
набережная*



шественники до строительства железной дороги. Зимой от Казанской часовни можно совершить такую прогулку по замерзшему крепкому льду на специальном речном судне на воздушной подушке.

Обед. Если вы желаете почувствовать себя словно в сказке или в кино, то попробовать изысканные блюда с царского стола можно в трапезных палатах или ресторане «Иоанн Васильевич» (▷ 94) на Революционной улице. Все залы этого ресторана посвящены одноименной комедии Леонида Гайдая, и некоторые блюда имеют «кинематографические» названия.

Вечер. Посмотрите на Ярославль в блеске вечерних огней, гуляя по его улочкам и переулкам. Или посетите Парк культуры и отдыха на Даманском острове. А если захочется динамики, то отправляйтесь в популярный городской ночной клуб «Мед», на берегу реки Которосль.

Аттракционы на
Даманском острове



1500
М

900
М

ЧЕМ ЗАНЯТЬСЯ В ЯРОСЛАВЛЕ

Спасо-Преображенский монастырь
(▷ 18)
Место исторических находок.

Памятник Ярославу Мудрому (▷ 21)
Памятник основателю города.

Церковь Михаила Архангела (▷ 30)
Место первого деревянного храма Ярослава начала XIII века.

Ярославский планетарий (▷ 103)
Центр имени первой женщины-космонавта В. В. Терешковой.

Сити-парк 1000-летия Ярослава (▷ 102)
Юбилей в древнем городе.

Московский вокзал (▷ 100)
Старейшее здание Северной железной дороги России.

Церковь Иоанна Предтечи в Толчкове (▷ 98)
Жемчужина России.

Улица Андропова (▷ 88)
Бывшая Рождественка.

Гастроном № 1, или Елисейевский магазин (▷ 86)
Самый роскошный магазин в городе.

Улица Кирова (▷ 84)
Пешеходный «проспект» Ярославля.

Дом Л. В. Собинова (▷ 74)
Кусочек музыкальной культуры России.



Пожарная каланча (▷ 73)
Образец промышленного модерна.

Российский академический театр драмы им. Ф. Волкова (▷ 72)
Основание русского театра.

Здесь мы предлагаем вам краткую информацию о 25 лучших местах Ярославля с указанием номеров страниц с более подробным описанием. Достопримечательности отмечены различными цветами согласно цвету района на карте и разделу внутри книги.

Церковь Спаса на Городу (▷ 32)
Бывшее языческое поселение.

Церковь Николы Рубленый город (▷ 34)
Место первого Ярославского кремля.

Стрелка (▷ 35)
Место слияния Которосли с Волгой.

Успенский кафедральный собор (▷ 42)
Главный кафедральный храм города.

Ильинско-Тихоновская церковь (▷ 44)
Бывшее языческое капище.

«Дом Болконского» (▷ 45)
«Война и мир» в Ярославле.

Музей истории города Ярославля (▷ 48)
Хранилище древних истин.

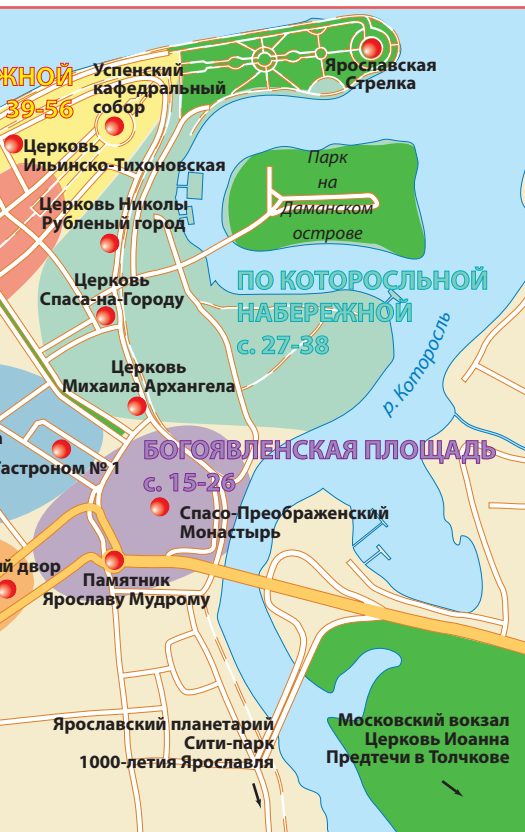
Ярославский художественный музей (▷ 48)
Самый крупный провинциальный музей искусств.



Частный музей «Музыка и время» (▷ 50)
Коллекции и выставки в особняках.

Гостинный двор (▷ 70)
Старинная торговая постройка города.

Церковь Ильи Пророка (▷ 62)
Один из наиболее хорошо сохранившихся памятников русской истории XVII века.

Демидовский сквер (▷ 60)
Альма-матер ярославского образования.





Ярославль по кусочкам

Что посмотреть	18
Увидеть больше	22
Прогулка	23
Шопинг	24
Рестораны	24

**БОГО-
ЯВЛЕНСКАЯ
ПЛОЩАДЬ**

Что посмотреть	30
Увидеть больше	36
Прогулка	37
Рестораны	38

**ПО
КОТОРОСЛЬ-
НОЙ
НАБЕРЕЖНОЙ**

Что посмотреть	42
Увидеть больше	52
Прогулка	54
Рестораны	55

**ПО
ВОЛЖСКОЙ
НАБЕРЕЖНОЙ**

Что посмотреть	60
Увидеть больше	64
Прогулка	65
Рестораны	66

**ОТ СРЕЛКИ
К СОВЕТСКОЙ
ПЛОЩАДИ**

Что посмотреть	70
Увидеть больше	75
Прогулка	76
Шопинг	77
Развлечения и ночная жизнь	77
Рестораны	78

**В ОКРУЖЕНИИ
ПЛОЩАДЕЙ**

Что посмотреть	84
Увидеть больше	91
Прогулка	92
Шопинг	93
Развлечения и ночная жизнь	93
Рестораны	94

**В ЛАБИРИНТЕ
ЦЕНТРАЛЬНЫХ
УЛИЦ**

Что посмотреть	98
Развлечения и ночная жизнь	104
Рестораны	105

**ЗА ПРЕДЕЛАМИ
ЦЕНТРА**