



# СОДЕРЖАНИЕ



КАРТА МИРА .....	4
ЕВРОПА .....	6
Россия.....	8
Беларусь .....	10
Польша .....	12
Испания.....	14
Италия.....	16
Франция .....	18
Великобритания .....	20
Ирландия .....	22
Германия .....	24
Греция .....	26
Португалия .....	28
Финляндия.....	30
Литва.....	32
Латвия.....	32
Эстония.....	33
Австрия.....	34
Бельгия .....	36
Нидерланды .....	38
АЗИЯ.....	40
Китай .....	42
Казахстан .....	44
Монголия.....	46
Таиланд.....	48
Северная Корея .....	50
Южная Корея.....	51
Израиль .....	52
Объединённые Арабские Эмираты.....	54
Япония .....	56
Индия.....	58
Турция .....	60
Непал .....	62
Шри-Ланка .....	63
АВСТРАЛИЯ, ОКЕАНИЯ, АНТАРКТИДА.....	64
Австралия .....	66
Папуа — Новая Гвинея .....	68







Фиджи .....	69
Новая Зеландия.....	70
Антарктида .....	72
<b>АФРИКА</b> .....	74
Южно-Африканская Республика.....	76
Алжир.....	78
Египет .....	80
Танзания.....	82
Тунис .....	83
Мадагаскар.....	84
Зимбабве .....	86
Судан.....	88
Уганда.....	89
Кот-д'Ивуар .....	90
Буркина-Фасо .....	91
<b>СЕВЕРНАЯ АМЕРИКА</b> .....	92
Соединённые Штаты Америки .....	94
Канада.....	96
Мексика.....	98
Куба .....	100
Багамские острова .....	102
Никарагуа.....	104
Барбадос.....	106
Ямайка .....	108
<b>ЮЖНАЯ АМЕРИКА</b> .....	110
Колумбия.....	112
Венесуэла.....	113
Перу .....	114
Уругвай .....	116
Парагвай .....	117
Бразилия .....	118
Чили .....	120
Эквадор .....	122
Аргентина .....	124
Гайана.....	126
Боливия .....	127





# КАРТА МИРА



Северная Америка

Европа

Атлантический океан

Африка

Южная Америка

Тихий океан

Северный Ледовитый океан



Азия

Тихий океан

Индийский океан

Австралия



# ЕВРОПА

В каждой европейской стране есть свой повод для гордости: древняя постройка, знаменитый музей или необычная традиция. Ты узнаешь о них, посмотрев на карту.

Каждая страна мира отличается от других своими государственными символами — флагом, гербом и гимном. И все государства гордятся ими, ведь символы характеризуют целый народ. Зачастую с возникновением символов связаны интересные истории.



## ФЛАГ ШВЕЦИИ

Считается, что своим флагом Швеция обязана королю Эрику Святому, который однажды увидел в синем небе золотой крест.



## ФЛАГ АВСТРИИ

Он выглядит так совсем неслучайно. По легенде, австрийский герцог Леопольд V во время битвы сразил так много врагов, что его белое одеяние целиком пропиталось кровью. Лишь когда герой снял ремень, под ним обнаружилась чистая полоса.



## ФЛАГ РОССИИ

В 1667 году царь Алексей Михайлович приказал установить Государственные Московские цвета (белый, синий и красный), по которым и вышивали флаги. Однако создателем российского флага с привычным нам порядком цветов считается Пётр I, 20 января 1705 года издавший указ об использовании данного триколора на торговых судах.





## ФЛАГ ИРЛАНДИИ

В Ирландии большое влияние имели две религии: католицизм, представленный зелёным цветом, и протестантизм, сторонники которого выступали под оранжевым цветом. Поэтому на ирландском флаге три полосы: по краям находятся зелёная и оранжевая, а между ними — полоса белого цвета, символизирующего мир и согласие.



## ФЛАГ БЕЛЬГИИ

Бельгийцы же при создании флага вдохновлялись гербом собственной страны в виде вставшего на дыбы льва на чёрном фоне. Поэтому жёлтая полоса флага символизирует шерсть животного, красная — его высунутый язык, а чёрная повторяет цвет фона герба.







# РОССИЯ


Россию легко найти на карте мира, ведь это самая большая страна. Настолько большая, что даже «не помещается» в Европе, поэтому часть России расположена в Азии. В этой стране живут люди разных национальностей, а природа поражает разнообразием. На такой огромной территории есть и реки, и озёра, и бескрайние леса, и горы, и даже вулканы!

## ГИГАНТСКАЯ СТРАНА

- Площадь России составляет 17 миллионов 100 тысяч квадратных километров. Площадь планеты Земля — более 510 миллионов квадратных километров. Если учесть, что 70 процентов поверхности Земли покрыто водой, то можно сделать вывод, что Россия занимает примерно одну девятую часть суши. Таким образом, площадь России совсем немного больше площади планеты Плутон (16,5 миллиона квадратных километров).
- В России расположены самые древние горы на Земле — Уральские (протяженностью более 2,5 тысячи километров). По их восточному склону проходит граница между Европой и Азией.
- Как ты уже знаешь, Россия занимает огромную территорию. Из-за этого разница во времени между Камчаткой и Калининградской областью составляет 10 часов!
- В селе Оймякон (Якутия) зарегистрирована рекордно низкая температура воздуха —  $-77,8\text{ }^{\circ}\text{C}$ . А рядом расположен город Верхоянск, где амплитуда температур равна  $100\text{ }^{\circ}\text{C}$ : летом достигает  $+35\text{--}40\text{ }^{\circ}\text{C}$ , зимой опускается ниже  $-60\text{ }^{\circ}\text{C}$ .



Иваново



Суздаль



Кострома



Ростов  
Великий



Владимир



Переславль-  
Залесский



Ярославль



Сергиев  
Посад

## «ЗОЛОТОЕ КОЛЬЦО РОССИИ»


Этот знаменитый туристический маршрут из восьми городов был впервые описан в 1967 году Ю. Бычковым. Путешественники могут окунуться в богатейшую историю России, посетив такие древние города, как Ростов Великий, Сергиев Посад, Переславль-Залесский, Ярославль, Кострома, Иваново, Суздаль и Владимир.





## РУССКИЕ ИССЛЕДОВАТЕЛИ

- В ходе экспедиции российских ученых в 1820 году был открыт один из континентов нашей планеты — Антарктида. Возглавляли экспедицию Фаддей Беллинсгаузен и Михаил Лазарев.
- Первым космонавтом, вышедшим в открытый космос, стал Алексей Леонов (1965 год). Время пребывания в космическом пространстве составило 12 минут 9 секунд.





# БЕЛАРУСЬ

Это государство расположено в центре Европы и не имеет выхода к морю. Зато в нём много озёр, рек и болот, значительная часть покрыта лесами. У туристов, приезжающих в Беларусь, всегда есть выбор: изучать богатую природу или осматривать старинные крепости и церкви.

## ЗНАЕШЬ ЛИ ТЫ?

- В Беларуси производится самый большой самосвал в мире — БелАЗ-75710 весом в 360 тонн! Только его колёса имеют высоту 4 метра.
- Столица страны — Минск — считается одним из самых безопасных городов в мире и самым безопасным в СНГ.



- В XX веке на протяжении 17 лет в Беларуси было утверждено четыре государственных языка: белорусский, русский, польский и идиш.





## БЕЛОВЕЖСКАЯ ПУЩА

«Домом» для редких растений, птиц и зверей служат заповедники и национальные парки. Беловежская пушча — самый известный среди белорусских заповедников, обладающий особенным древним духом. В нём можно увидеть не только гиганта-зубра, но и рысь, чёрного аиста, орлана-белохвоста, серого журавля. Все эти животные нуждаются в защите, ведь в дикой природе их осталось немного. А охранять их помогает белорусский Дед Мороз — Зюзя, поместье которого расположено в Беловежской пушче. Символами Беларуси считаются зубр — доисторическое животное, обитающее только на территории Беларуси и Польши, — и аист, символ национальной чистоты.



## БОИ ОНЛАЙН

Белорусскими разработчиками в 2009 году была создана онлайн-игра «Уорлд оф тэнкс», которая смогла завоевать популярность во всём мире. Компания делает упор на достоверность: для разработки моделей используются характеристики настоящих танков и исторические чертежи. В январе 2011 года игра попала в Книгу рекордов Гиннеса — в неё одновременно играло 100 тысяч человек.



В этой стране в городе Витебске родился один из ярчайших представителей авангардизма — художник Марк Шагал. Он работал в разных жанрах и техниках, создавал не только картины, но и мозаики, скульптуры, книжные иллюстрации, стихотворные произведения, декорировал крупнейшие театры мира.



# ПОЛЬША

За свою историю Польша пережила множество войн, ей не раз приходилось отстаивать свою свободу и доказывать право на независимость. И сейчас поляки по праву гордятся богатой и увлекательной историей своего государства. Туристы же приезжают в Польшу, чтобы попробовать местную кухню, насладиться умиротворяющей природой и полюбоваться старинной архитектурой.



Шляхта — польское дворянское сословие, стоящее по иерархии ниже особ королевских кровей.

## ЦЕНТР МИРА


Поляк Николай Коперник был астрономом, сформировавшим в XVI веке гелиоцентрическую систему мира. До этого времени все придерживались геоцентрической, которая утверждает, что Земля находится в центре Вселенной, а небесные тела движутся вокруг неё. Коперник издал труд «О вращении небесных сфер», опровергающий эту теорию и ставящий в центр системы Солнце. Благодаря научным достижениям Николая Коперника изучение космоса значительно продвинулось вперёд.





## ВЕЛИКИЙ МУЗЫКАНТ

Огромное влияние на классическую музыку XIX века оказал великий композитор-романист Фредерик Шопен. Он был рождён в деревне недалеко от Варшавы и уже в семилетнем возрасте играл на фортепьяно. В зрелые годы уехал жить и работать в Париж, где приобрёл наибольшую популярность. Даже если ты не знаком с миром классической музыки, то наверняка знаешь одно из произведений Шопена под названием «Собачий вальс».



Конфедератка — национальный головной убор с четырёхугольным верхом и кисточкой сверху, который носили польские революционеры с 1768 года.

### ЗНАЕШЬ ЛИ ТЫ?

Подразделения гусар существовали во многих государствах в XV—XX веках. Всадники, оснащённые пиками, саблями или другим оружием, в том числе огнестрельным, представляли собой грозную силу. Небольшой отряд гусар мог без труда разбить подразделение пехотинцев в несколько раз больше по численности. Польские гусары выделялись среди прочих необычной экипировкой. К седлу этих воинов крепились крылья, собранные из птичьих перьев. На ветру они развевались, издавая устрашающий свист. Иногда один вид крылатых всадников заставлял противников в панике отступать.





# ИСПАНИЯ

Испания — третья по величине европейская страна. Она очень популярна у туристов благодаря Музею Прадо, храму Святого Семейства, многочисленным фестивалям и, конечно, солнечной погоде. Испанский язык считают родным почти 500 миллионов человек по всему миру.

Испания является конституционной монархией, где правителем служит король.



## БОЙ БЫКОВ

При упоминании этой страны одним из первых вспоминается традиционный спорт — коррида, что буквально переводится как «бой быков» и представляет собой сражение человека (тореадора) с быком по определённым правилам. За красоту и изящество некоторые считают корриду искусством, и ежегодно тысячи туристов приезжают в жаркую страну ради этого зрелищного представления.

