

Москва



ИНФО

- 12 В городе с детьми
- 24 Центральный Детский магазин
- 30 Смотровые площадки
- 36 Главные стадионы Москвы

СУПЕР!

- 18 Рестораны дорогие и не очень
- 33 Лучшие катки

КАРТЫ И СХЕМЫ

- обл. Обзорная карта
- 40 Административные округа
- 62 Схема Кремля
- 67 Маршруты 2 и 3
- 78 Маршрут 4
- 87 Маршрут 5
- 91 Маршрут 6
- 97 Маршрут 7
- 103 Маршрут 8
- 111 Маршрут 9
- 115 Маршрут 10
- 119 Маршрут 11
- 127 Маршрут 12
- 135 Маршруты 13 и 14

4 Планирование путешествия

- 6 Сорок сороков
- 7 Климат и сезоны туризма
- 7 Транспорт
- 14 Проживание
- 17 Еда и напитки
- 21 Покупки
- 26 Вечерняя Москва
- 32 Спорт и активный отдых
- 157 Практические советы
- 158 Указатели

38 Город и люди

- 40 Цифры и факты
- 44 Исторический обзор
- 47 Население и религия
- 48 Развитие города
- 53 Искусство и культура

56 Маршруты по Москве

58 Исторический центр

59 Маршрут ① Кремль

66 Маршрут ② Красная площадь и Китай-город

72 Маршрут ③ От Лубянской площади к парку «Зарядье»

76 Маршрут ④ Ивановская горка и Кулишки

83 Площади, улицы, бульвары

84 Маршрут ⑤ Боровицкая, Манежная и Театральная площади

90 Маршрут ⑥ Тверская улица

95 Маршрут ⑦ Петровка, Неглинная и Дмитровка

101 Маршрут ⑧ Улицы Волхонка, Остоженка, Пречистенка

108 Маршрут ⑨ Арбат

113 Маршрут ⑩ Тверской и Страстной бульвары

117 Купеческая Москва, церкви

118 Маршрут ⑪ Замоскворечье

124 Маршрут ⑫ Басманная слобода и Елохово

131 Москва-река и монастыри

132 Маршрут ⑬ Прогулка по Москве-реке

136 Маршрут ⑭ Монастыри Москвы

140 В стороне от маршрутов

141 Метро

145 Парк Победы

146 Новодевичье и Ваганьковское кладбища

147 Выставка достижений народного хозяйства (ВДНХ)

148 Коломенское

150 Кусково

151 Останкино

153 Измайлово

154 Царицыно

155 Стоит посетить

Памятник маршалу Г.К. Жукову



A photograph of a red brick building with a large arched entrance. The building has white-painted lower sections and red pipes. The foreground is a wet cobblestone street. A large magenta rectangle is overlaid on the image, containing the text.

ПЛАНИРОВАНИЕ ПУТЕШЕСТВИЯ


Сорок сороков

Москва – столица Российской Федерации. Город федерального значения, административный центр Центрального федерального округа и центр Московской области, в состав которой не входит, с населением более 12,2 млн человек – крупнейший политический, научный, культурный, транспортный, промышленный, торговый и финансовый центр страны.

Красная площадь, храм Василия Блаженного, храм Христа Спасителя, знаменитые высотки давно стали символами города, знакомыми не только жителям нашей страны, но и иностранцам. После переноса в Москву в нач. XIV в. митрополичьего престола она уже никогда не теряла своего столичного статуса и оставалась Первопрестольной, где короновались все русские цари и императоры, даже в течение тех 200 лет, когда официальной столицей был Санкт-Петербург. Москва – типично русский город по застройке, традициям и обычаям. И это несмотря на то, что здесь всегда проживали представители разных национальностей.

Городу придавали своеобразный колорит златоглавые купола и колокольный звон многочисленных церквей («сорок сороков» – церковных благочиний, включавших каждое 40 и более приходов). Большинство великих людей России почитали и любили Москву, а Антон Чехов сказал: «Кто хочет понять Россию, должен посмотреть <...> на Москву».

В июле 2012 г. площадь Москвы увеличилась за счет так называемой Новой Москвы – присоединения территории Московской области. В результате плотность населения города сегодня является одной из самых высоких в мире (свыше 10 588 чел./км²).

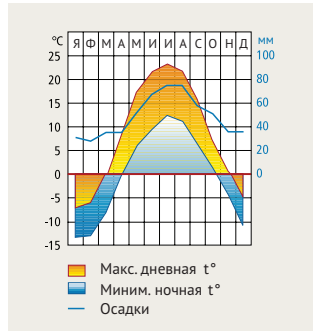


Панорамный вид на Большой Кремлевский дворец

Климат и сезоны туризма

О туристическом сезоне в Москве говорить довольно трудно – здесь многолюдно круглый год. И все-таки стоит отметить, что наиболее хмурыми и слякотными бывают октябрь-ноябрь и март-апрель.

Умеренно континентальный климат Москвы определяется ее географическим положением и характеризуется резкой разницей между летом и зимой, которая порой достигает 35 °С. Москва открыта для вторжения воздушных масс со всех сторон света, и потому для ее климата характерна капризная изменчивость погоды в любое время года: холод может смениться резким потеплением, а жара – дождем с ветром. Средняя летняя температура колеблется в пределах +19... +24 °С. Самый теплый месяц – июль, максимальная температура, отмеченная в тени, +36,8 °С. Традиционно московская зима довольно сурова. Самыми холодными месяцами считаются январь и февраль, однако в последние годы зимой довольно часто бывают оттепели. Так на климате города сказывается общий процесс потепления.



Транспорт

Москва – крупнейший транспортный центр страны: основной авиационный пересадочный узел, место пересечения главных железных дорог и федеральных автомагистралей, а также, как известно, порт пяти морей.

Авиационный

Столичные аэропорты московского авиаузла расположены в ближайшем Подмосковье. До них, как правило, можно добраться на рейсовом городском и пригородном транспорте или на специальных экспрессах от указанных станций метро, а также на такси или на автомобиле (в каждом аэропорту большие платные автостоянки).

Внуково, ☎ (495) 937 55 55, 662 86 68 справочная, www.vnukovo.ru, М «Юго-Западная», Киевское ш., поворот направо на 30-м км. Электропо-



Комсомольская – площадь трех вокзалов

езд «Аэроэкспресс» с Киевского вокзала каждый час: 6.00–00.00, время в пути 35 мин.

Комплекс Внуково-1 обслуживает международные и внутренние рейсы в новом большом терминале А, открывшемся в 2010 г. Комплекс Внуково-2 используется только для обслуживания высших руководителей государства. Терминалы комплекса Внуково-3 используются для спецрейсов авиации Роскосмоса

и правительства города Москвы, VIP-рейсов бизнес-авиации.

- **Домодедово**, М «Домодедовская», прямая магистраль А-105 – ответвление Каширского ш., 22 км от МКАД, ☎ (495) 933 66 66, www.domodedovo.ru. Электропоезд «Аэроэкспресс» с Павелецкого вокзала каждые полчаса: 6.00–00.00, время в пути 45 мин (обычный электропоезд – 70 мин). Сектора А и В обслуживают международные рейсы, сектора С и D – внутренние.
- **Шереметьево**, ☎ (495) 578 65 65, www.svo.aero, М «Речной вокзал», «Планерная», Ленинградское ш., поворот направо на 24-м км – к терминалам D, E, F (10 км от МКАД), на 29-м км – к терминалам А, В (15 км от МКАД), или Дмитровское ш., поворот налево на 26-м км (около 15 км от МКАД, возможна задержка на ж/д переезде). Электропоезд «Аэроэкспресс» с Белорусского вокзала каждые полчаса: 5.00–00.30, время в пути 35 мин. В настоящее время все международные и внутренние рейсы обслуживаются в терминалах D, E, F. Терминал А обслуживает бизнес-авиацию. В 2018 г. будет открыт пассажирский терминал В и построена подземная железная дорога к нему.
- **Жуковский**, ☎ (495) 228 96 00, www.zia.aero, М «Котельники», 18 км от МКАД по Новорязанскому ш., съезд налево по указателю (еще 5 км). Прямой экспресс-автобус № 441э от М «Котельники» (30–60 мин, расписание на сайте аэропорта). Или на экспресс-электропоезде «Спутник» с Казанского вокзала до ст. «Отдых», далее прямой автобус до аэропорта (всего 60 мин).
- **Остафьево**, ☎ (499) 753 16 78, <http://ostafyevo-airport.ru>. Бизнес-аэропорт, построенный компанией «Газпром». 12 км от МКАД. Съезд с Варшавского ш. направо в Щербинке, далее по указателям в Остафьево. В 3 км от ж/д станции Щербинка.

В каждом аэропорту вам предложат свои услуги таксисты. Наиболее выгодно воспользоваться услугами «Яндекс.Такси» или Uber, сделав заказ прямо из аэропорта по прилете.

Железнодорожный

На московские железнодорожные вокзалы приходят поезда со всей страны, из Европы и Азии. Каждый из 9 вокзалов – архитектурный и исторический памятник. Над их созданием работали лучшие архитекторы: А. Щусев, Ф. Шехтель, Л. Кекушев, И. Струков, И. Рерберг, В. Шухов. Вокзалы, как визитные карточки столицы, воплощали самые прогрессивные архитектурные тенденции своего времени: например, необычный по инженерной концепции остекленный арочный свод над платформами Киевского вокзала. Для росписи помещений одного только Казанского вокзала были приглашены такие художники, как Б. Кустодиев, А. Бенуа, И. Билибин, Е. Лансере, Н. Рерих и др.

- Московская железная дорога – <http://mzd.rzd.ru>. Единый информационно-сервисный центр: ☎ (800) 775 00 00. В настоящее время в Новомосковском административном округе планируется строительство двух вокзалов с транспортно-пересадочными узлами: в Старосырово (Курское направление) и в Санино (Киевское направление).

Железнодорожные вокзалы

Белорусский вокзал

- М «Белорусская», пл. Тверской Заставы, 7

Казанский вокзал

- М «Комсомольская», Комсомольская пл., 2

Киевский вокзал

- М «Киевская», пл. Киевского вокзала, 1

Курский вокзал

- М «Курская» ул. Земляной Вал, 29

Ленинградский вокзал

- М «Комсомольская» Комсомольская пл., 3

Павелецкий вокзал

- М «Павелецкая», Павелецкая пл., 1а

Рижский вокзал

- М «Рижская», пл. Рижского вокзала, 1

Савеловский вокзал

- М «Савеловская», пл. Савеловского вокзала, 2

Ярославский вокзал

- М «Комсомольская», Комсомольская пл., 5

Автобусный

Многочисленные линии автобусных сообщений соединяют Москву с городами прилегающих областей, а также с ближним и дальним зарубежьем. Междугородные и международные автобусы отправляются от перронов автовокзалов и автостанций, расположенных около одноименных станций метро. В большинстве случаев проезд обойдется значительно дешевле самолета или поезда.

- Информация и заказ билетов онлайн: www.mosgortrans.ru (все автостанции), <http://mosoblwokzaly.ru> (сайт Центрального автовокзала на Щелковском ш.). Контакт-центр «Московский транспорт»: ☎ (495) 539 54 54, для сотовых абонентов (все операторы): ☎ 3210. Контакт-центр «Автовокзалы»: ☎ (499) 940 08 43.

ГУМ – главный магазин страны



ГОРОД И ЛЮДИ





СХЕМА АДМИНИСТРАТИВНЫХ ОКРУГОВ ГОРОДА

- **Площадь столицы:** 2561 км² (без учета Новой Москвы).
- **Географическое положение:** 55° 45' с. ш. и 37° 37' в. д.
- **Численность населения:** более 12 млн человек

Географическое положение

Москва расположена в центре Восточно-Европейской равнины, в междуречье Волги и Оки. Московский Кремль, из которого выросла Москва, был построен на Боровицком холме, лежащем на берегу Москвы-реки при впадении в нее реки Неглинки. Легендарные московские холмы – Боровицкий, Таганский, Сретенский, Лефортовский, Трехгорный, Тверской, Воробьевы горы – когда-то были ландшафтными доминантами города. Но увеличение этажности застройки без учета рельефа привели уже в первой трети XX в. к утрате былого силуэта Москвы, и новыми вертикальными доминантами стали вы-

Цифры и факты

- **Состав населения:** русские (св. 90%), украинцы (ок. 1,5%), татары (ок. 1,5%), армяне, азербайджанцы, евреи – менее 1%.
- **Плотность населения:** 4833 чел./км²
- **Административное деление:** 12 округов, в состав которых входят 125 районов, 21 поселение
- **Религия:** конфессиональный состав: христиане, преимущественно православные Московского патриархата, мусульмане, иудеи, буддисты и др.
- **Телефонные коды:** 495, 498, 499
- **Часовой пояс:** центральноевропейское время (UTC+1). Перехода на летнее время нет

сотные дома. Москва-река делит город на две части.

Самая крупная река российской столицы – Москва-река. В черте города ее протяженность составляет около 80 км. Ее исток находится в Смоленской области, и в старину его называли Москворецкая лужа. В границах Москвы эта река имеет около 70 притоков, но сегодня большинство из них спрятаны в водосборные коллекторы. Первыми в коллекторе оказались реки Неглинка и Пресня, протекающие в центральной части Москвы, а сегодня общая протяженность рек, заключенных в коллекторы, составляет 657 км. Самый крупный приток Мо-

сквы-реки в пределах города – река Яуза. Ее длина в пределах городской черты составляет 27,6 км, а устье находится в районе Устьинского моста. Эта московская река на некоторых участках до сих пор проходима для мелких судов.

Наиболее узкая часть Москвы-реки (120 м) – напротив Кремля, а наибольшая ширина – возле Лужников. Одеты в гранит набережные – одна из самых живописных архитектурных составляющих города. Первый каменный мост через реку – Всехсвятский (Большой Каменный) – был построен в 1692 г.

В Москве 300 прудов, один из крупнейших среди них – **Борисовский** – находится в **музее-заповеднике «Царицыно»** и имеет площадь 17 га. Есть небольшие пруды в центре города – **Чистые** и **Патриаршие**. Хранителями флоры являются московские парки. Крупнейший из них – первый в России национальный парк **«Лосиный Остров»** (площадь 11 тыс. га, из них 3 тыс. га – в черте города), а также общегородские пейзажные парки, в которых сохранились ценные массивы лиственных лесов, сосняки. Исторические парки – **Останкино**, **Сокольники**, мемориальный – **Парк Победы**, заказник – **Серебряный Бор**, примечателен **Главный ботанический сад** Российской академии наук.

Управление

Вплоть до XVII в. городом управляли непосредственно великие князья и цари московские, с 1708 г. – генерал-губернаторы и Го-

родская дума. В советское время эти функции вплоть до роспуска в 1993 г. выполнял Моссовет.

Высшим законодательным органом городского управления в настоящее время является **Московская городская дума** (Страстной бул., 15/29, ☎ (495) 957 03 30). В ее составе 45 депутатов. В структуру Думы входят проблемные и специальные комиссии, а также рабочие группы.

Высший орган исполнительной власти – правительство Москвы (мэрия) во главе с мэром. Административно Москва разделена на 12 округов, в состав которых входят районы. Округами руководят префекты, назначаемые мэром. Во главе района стоит управа и совет депутатов, членов которого выбирают жители путем голосования.

Москва – столица Российской Федерации, поэтому на ее территории расположены все высшие органы государственного управления. В кремлевской резиденции

Московская мэрия

Историческая резиденция московской городской власти – дом генерал-губернатора на Тверской ул., 13. Рабочий кабинет мэра Москвы и сейчас находится здесь. Департаменты, управления и комитеты мэрии занимают дом № 36 на Новом Арбате. Красивое здание в форме раскрытой книги было построено для Совета экономической взаимопомощи – СЭВ (1963–1970, арх. М. Посохин, А. Мндоянц и др.), координировавшего экономику «социалистического лагеря».

работает Президент РФ. На Старой площади (д. 4–8) находится **Администрация Президента РФ**. На улице Охотный Ряд (д. 1) заседает **Государственная дума** (нижняя палата парламента), на ул. Б. Дмитровка (д. 26) – **Совет Федерации** (верхняя палата парламента). На Краснопресненской наб. (д. 12) – **Дом Правительства** (Белый дом).

Наука и образование

Москва – крупнейший центр науки и образования в России. Наряду с государственными действуют частные учебные заведения.

Старейшие из действующих высших учебных заведений – Московский государственный университет им. М.В. Ломоносова, Московский государственный технический университет им. Н.Э. Баумана и Университет геодезии и картографии.

Российская академия наук была учреждена по распоряжению императора Петра I 28 января (8 февраля) 1724 г. и воссоздана Указом Президента Российской Федерации от 21 ноября 1991 г. года как высшее научное учреждение России.

В Москве находится Российская академия наук, в систему которой входит комплекс академических научно-исследовательских институтов, а также отраслевые академии и институты. В них работают ведущие научные сотрудники страны, академики, лауреаты Государственных и различных международных премий, в том числе Нобелевской.

Недаром именно в Москве наряду с действующими наукоградами,

в которых сосредоточено 20% научных организаций страны, впервые в постсоветский период реализуется проект инновационного центра «Сколково». Современный научно-технологический комплекс по разработке и коммерциализации новых технологий обеспечит особые экономические условия для компаний, работающих в таких отраслях экономики, как телекоммуникации и космос, биомедицинские технологии, энергоэффективность, информационные технологии, а также ядерные технологии.

Экономика

Вопросами экономического развития столицы занимается Департамент экономической политики и развития Правительства Москвы, который выступает в качестве не только заказчика, но и инвестора ряда крупных проектов. Вместе с тем основные инвесторы в московскую экономику – привлеченные. Среди крупнейших городских проектов – строительство делового центра «Москва-Сити», реконструкция крупнейших стадионов, архитектурное развитие прилегающих территорий и создание новых стадионов (в рамках этой программы был построен стадион «Открытие Арена»), реконструкция бывших промзон (территория бывшего завода ЗИЛ), строительство в Нагатинской пойме многофункционального парка развлечений общей площадью 280 тыс. м² и т.д.


Памятник Св. равноапостольному князю Владимиру на Боровицкой площади



Государственный
исторический музей



МАРШРУТЫ ПО МОСКВЕ



ИСТОРИЧЕСКИЙ ЦЕНТР

Лучшее!

- **Полюбуйтесь** собранием икон Успенского собора Кремля > с. 59
- **Сфотографируйтесь** рядом с самым большим колоколом в мире > с. 63
- **Сходите** на концерт в Государственный Кремлевский дворец > с. 65
- **Прогуляйтесь** по Красной площади > с. 66





Московский Кремль ассоциируется с властью в России, здесь находился «стол» великих князей и царей, позже тут располагался кабинет Генерального секретаря ЦК КПСС, а теперь – Президента Российской Федерации. Но при этом Кремль всегда оставался хранилищем сокровищ и святынь страны.

1 Кремль


Карта: с. 62

Практические советы:

-  «Библиотека им. Ленина», «Боровицкая»
- Посетить Кремль можно по билетам (вход через Троицкие ворота). В Оружейную палату и Алмазный фонд нужно приобрести отдельные билеты (вход через Боровицкие ворота). Билеты продаются в кассах около Кремля и на сайте tickets.kreml.ru.
- В Кремль нельзя проносить колюще-режущие предметы и большие сумки. В подвале Кутафьей башни находится камера хранения.
- Музеи и выставки: ежедн. 10.00–18.00, кроме чт. Билеты продаются в кассах «Московский Кремль», расположенных у Кутафьей башни (☎ (495) 697 03 49, 695 41 46, 09.00–17.00).
- Обзорные и тематические экскурсии по территории Кремля, музеям и выставкам можно заказать в экскурсионном бюро в Александровском саду,  «Александровский сад», «Библиотека им. Ленина», выход к Александровскому саду (☎ (495) 965 41 46, 695 41 46, www.kreml.ru).

Покровский собор, или храм Василия Блаженного

В 1156 г. Юрий Долгорукий построил стены деревянного Кремля. В 1-й трети XIV в. территория Кремля была расширена и вместо сосновых возвели дубовые кремлевские стены, а во 2-й пол. XIV в. – белокаменные. В кон. XV в. Иван III пригласил известных итальянских архитекторов, которые возвели ныне существующие стены и башни, Успенский собор и Грановитую палату. В 1955 г. в Кремль был открыт свободный доступ, а в 1961 г. создан Государственный историко-культурный музей-заповедник «Московский Кремль» (☎ (495) 695 41 46, ежедн. 10.00–18.00, кроме чт.).

Успенский собор  был создан итальянским арх. А. Фиораванти в 1475–1479 гг. на Соборной площади как главный храм Московского государства: здесь венчались на царство цари, короновались императоры, выбирали митрополитов и патриархов. Это усыпальница глав Русской Православной Церкви. Первоначальные росписи стен были выполнены в 1481 г. Дионисием. В XVII в. собор был расписан заново группой царских иконописцев. В соборе хранится лучшее в мире собрание икон XII–XVII вв. всех школ и направлений, известных в России, а также произведений византийских и балканских художников. Древнейшие иконы – образы «Св. Георгий» (XII в.) и



Успенский собор

«Спас Ярое Око» (сер. XIV в.). Величественный иконостас создали по инициативе патриарха Никона в 1653 г. Нынешний был выполнен в 1813 г. по отдельным уцелевшим фрагментам. В соборе находится «Мономахов трон», изготовленный для царя Ивана Грозного в 1551 г. Он украшен барельефными композициями на темы «Сказаний о князьях Владимирских», повествующих о принесении из Византии на Русь царских регалий – шапки и бармы Владимира Мономаха. Эта легенда возникла в связи с оформлением чина венчания на великое княжение и стала особенно популярной при Иване IV Грозном. В клеймах изображены походы Владимира Мономаха. Интересен бронзовый шатер, сооруженный Д. Сверчковым в 1624 г., под ним покоится прах патриарха Гермогена, скончавшегося в 1612 г.

К СВЕДЕНИЮ

Протяженность стен Кремля вместе с башнями составляет 2235 м. Общая площадь территории 27,5 га. Высота стен от 5 до 19 м, толщина от 3,5 до 6,5 м. Всего на стенах 1045 зубцов с узкими бойницами и 20 башен.

В центре собора, ближе к иконостасу, висит массивная серебряная люстра «Урожай». Она изготовлена в 1820 г. из 328 кг серебра, отбитого у армии Наполеона.

Архангельский собор 2 – усыпальница великих князей, а затем и царей вплоть до Ивана V Алексеевича. В его стенах погребены Иван I Калита, Дмитрий Донской, Иван IV Грозный. Собор построен в 1505–1508 гг. арх. Алевизом Новым на месте одноименного собора, воздвигнутого в 1333 г.

Благовещенский собор 3 – домовая церковь московских государей – построен псковскими и московскими мастерами в 1484–1489 гг. Здесь проходили церемонии бракосочетаний, крещений и именин членов царской семьи. Необычайно ценен многоярусный иконостас. Частично сохранилась роспись, сделанная в 1508 г.



Колокольня Ивана Великого и Царь-колокол

художником Феодосием, сыном Дионисия. Изначальный иконостас собора содержал иконы, написанные Андреем Рублёвым и Феофаном Греком. После пожара 1547 г. для иконостаса были подобраны два древних ряда – Деисусный и Праздничный эпохи Феофана Грека и Андрея Рублева.

Патриарший дворец и церковь Двенадцати Апостолов 4 занимают территорию северной части Соборной площади за Успенским собором. Сейчас это хранилище уникальной коллекции предметов быта и прикладного искусства XVII в. Среди экспонатов: парадные одежды па-



Мономахов трон (Успенский собор)

триарха Никона, интересная коллекция часов, в которой находятся часы Ивана Грозного, патриархов Никона и Филарета. Дворец состоит из Мироваренной палаты, Сеней, двух жилых покоев с мебелью XVII в., Гостиной палаты и

К СВЕДЕНИЮ

Звезды на башнях Кремля

Пять башен Кремля венчают пятиконечные рубиновые звезды. С 1600-х и до 1930-х гг. четыре кремлевские башни (Спасскую, Никольскую, Боровицкую и Троицкую) украшали позолоченные двуглавы орлы (символ Российского государства и царской власти). И лишь в октябре 1935 г. их заменили на символ социалистического государства – пятиконечные звезды с серпом и молотом. Два месяца потребовалось российским инженерам на выполнение задания. На каркас из нержавеющей стали наложили листы красной меди, а затем покрыли позолотой. На каждой звезде с двух сторон укрепили эмблемы серпа и молота размером 2 м и весом 240 кг, инкрустированные драгоценными камнями – горным хрусталем, аметистами, alexandritaми, топазами и аквамаринами. Однако уже через год из-за дождей и снега камни потускнели. В 1937 г. было принято решение заменить все звезды на рубиновые. Из старых сохранилась только одна – со Спасской башни. Ее установили на шпиль здания Северного речного вокзала.

В основание каждой новой звезды установили подшипники, позволяющие вращаться им по принципу флюгера. И это несмотря на большой вес (более 1 т каждая). Однако показывают они не направление ветра, а откуда он дует (благодаря ромбообразному поперечному сечению звезды всегда встают против ветра). Внутри вмонтированы лампы, обеспечивающие ровное свечение. Внешне кажется, что звезды имеют одинаковый размер, но на самом деле размах лучей на Водовзводной башне – 3 м, на Боровицкой – 3,2 м, на Троицкой – 3,5 м, а на Спасской – главной башне Кремля и Никольской – 3,75 м.

церкви. В Крестовой палате устраивают различные выставки.

Над созданием **церкви Ризоположения 5** трудились псковские мастера в 1484–1485 гг. Эта церковь – домовый храм митрополитов и патриархов. Ее название связано с

христианским праздником перенесения ризы (покрывала) Богоматери из Палестины в Константинополь. В 1505–1508 гг. на месте старой церкви Иоанна Лествичника арх. Бон Фрязин построил самое высокое сооружение древней Москвы (достроена в 1600 г.) – **колокольню Ивана Великого 6** (81 м). Чтобы подняться на самый верх, нужно преодолеть три лестницы и 329 ступеней. Слева к колокольне в 1530-х гг. была пристроена звонница, в 1812 г. взорванная французами, а в 1818 г. возведенная вновь. В центральном проеме звонницы виден огромный Успенский колокол весом 64 т.

Маршрут 1

Кремль

- 1 Успенский собор
- 2 Архангельский собор
- 3 Благовещенский собор
- 4 Патриарший дворец и церковь Двенадцати Апостолов
- 5 Церковь Ризоположения
- 6 Колокольня Ивана Великого
- 7 Царь-колокол
- 8 Большой Кремлевский дворец
- 9 Теремной дворец
- 10 Грановитая палата
- 11 Оружейная палата
- 12 Царь-пушка
- 13 Арсенал
- 14 Государственный Кремлевский дворец
- 15 Сенат
- 16 Новый Кремлевский сквер
- 17 Потешный дворец
- 18 Храм Рождества на Сенях

Башни Кремля

- А Троицкая
- Б Кутафья
- В Средняя Арсенальная
- Г Угловая Арсенальная
- Д Никольская
- Е Сенатская
- Ж Спасская
- З Царская
- И Набатная
- К Константино-Еленинская
- Л Беклемишевская
- М Петровская
- Н 2-я Безымянная
- О 1-я Безымянная
- П Тайницкая
- Р Благовещенская
- С Водовзводная
- Т Боровицкая
- У Оружейная
- Ф Комендантская



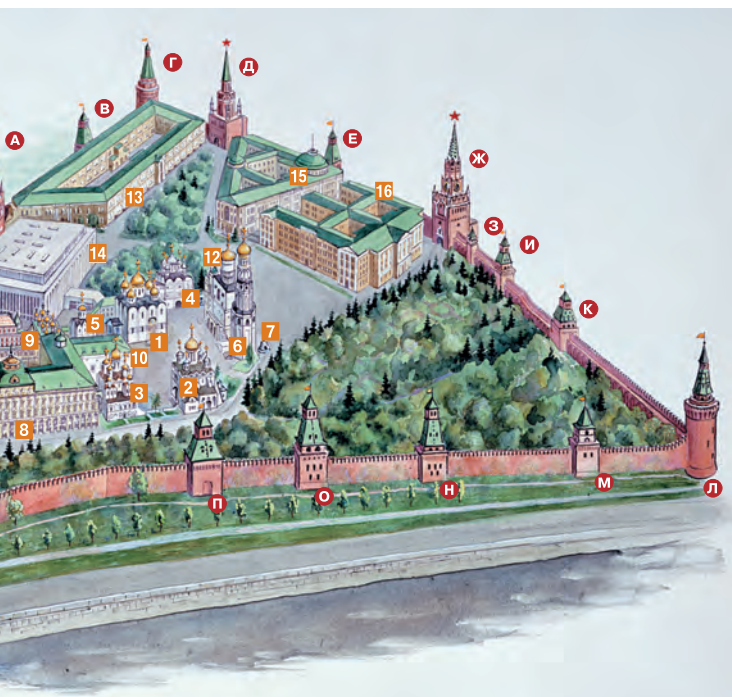
У подножия колокольни находится самый большой в мире **Царь-колокол** 7. Весит он более 200 т, высота – 6,6 м. Его отливали в специально вырытой здесь 10-метровой яме. Начали работы отец и сын Моторины, окончательная отливка состоялась в 1735 г. Во время тушения пожара в 1737 г. колокол залили холодной водой, от перепада температуры по нему пошли трещины и откололся кусок весом 11,5 т. В 1836 г. известный инженер и зодчий О. Монферран установил колокол на декоративный постамент.

Большой Кремлевский дворец 8 вместе с Термальным дворцом, Грано-



Большой Кремлевский дворец

витой палатой и рядом других построек создает единый архитектурный ансамбль XV–XIX вв. Дворец построен в 1838–1849 гг. на месте Княжеского дворца XV–XVI вв. (арх. К. Тон). Строился он по приказу императора Николая I, пожелавшего сделать Кремлевский дворец



Указатели

Географический

Администрация Президента 42, 75
Александровский сад 51, 86

Андроников монастырь 139
Архангельский собор 50, 60

Ассирийский храм Св. Девы Марии 48

Белые палаты 106
Благовещенский собор 60
Богоявленский Елоховский собор 130

Большой Каменный мост 134

Большой Кремлевский дворец 63

Большой театр 26, 87

Ваганьковское кладбище 146

Воробьевы горы 30, 132
ВДНХ 13, 45, 55, 147

Высокопетровский монастырь 50, 96

Выставочный зал «Новый Манеж» 97

Главный универсальный магазин (ГУМ) 21, 68

Гостиница «Метрополь» 14, 88

Гостиница «Националь» 14, 85

Гостиный двор 70

Государственная дума России 42, 89

Государственный исторический музей 68

Государственный музей А.С. Пушкина 55, 106

Государственный музей изобразительных искусств им. А.С. Пушкина 53, 102

Грановитая палата 50, 64

Данилов монастырь 136
Дом актеров МХТ 92

Дом книги 112

Дом-музей А. Островского 119

Дом на набережной 134
Дом Пашкова 84

Донской монастырь 50, 136

Елисейевский гастроном 92

Замоскворечье 118

Зоопарк 13

Ивановский монастырь 79

Измайлово 153

Иверская часовня 86

ИТАР-ТАСС 113

Кинотеатр «Россия» («Пушкинский») 115

Книжный магазин «Москва» 92

Колокольня Ивана Великого 31, 46, 62

Коломенское 148

Колонный зал Дома Союзов 89

Концертный зал им. П.И. Чайковского 55, 94

Красная площадь 66

Красные палаты 106

Кремль 40, 44, 45, 48, 53, 59

Крымский мост 133

Крутицкое подворье 50, 155

Кусково 150

Лазаревский институт 81
Лефортовский парк 156

Мавзолей В.И. Ленина 68

Малый театр 20, 88

Манеж 85

Мемориал Могилы Неизвестного Солдата с Вечным огнем Славы 86

Метро 11, 45, 141

Московская консерватория им. П.И. Чайковского 26, 54, 55

Московский дом художника 95

Московский театр оперетты 98

Московский университет 42, 45, 71, 85, 88

Музей археологии 85, 87
Музей В.В. Маяковского 72

Музей декабристов 126
Музей истории Москвы 54, 73

Музей-квартира А. Белого 110

Музей-квартира А.С. Пушкина 109

Музей А.Н. Скрыбина 110

Музей Л.Н. Толстого 54, 107

Музей скульптуры «Музеон» 133

Музей современной истории России 54, 93

МХАТ им. М. Горького 114

МХТ им. А.П. Чехова 90

Мэрия Москвы 41, 92

Новодевичий монастырь 46, 50, 138

Новодевичье кладбище 146

Особняк А. Морозова 112

Останкино 151

Отдел личных коллекций 104

Палаты Е. Украинцева 78
Палаты купцов Сверчковых 82

Памятник В. Высоцкому 116

Памятник гренадерам, павшим под Плевной 73

Памятник Юрию Долгорукому 92

Памятник Н. Гоголю 108

Памятник Ф. Достоевскому 85

Памятник С. Есенину 114

Памятник Г. Жукову 86

Памятник Кириллу и Мефодию 73

Памятник О. Мандельштаму 76

Памятник В. Маяковскому 94

Памятник Минину и Пожарскому 68

Памятник Б. Окуджаве 109

- Памятник А. Пушкину 93, 114
 Памятник С. Рахманинову 116
 Памятник И. Репину 122
 Парк Победы 145
 Патриаршие пруды 156
 Петровский парк 156
 Площадь Европы 132
 Политехнический музей 13, 54, 73
- Р**оссийская академия наук 30, 42, 133
 Российская академия художеств 107
 Российская государственная библиотека 53, 84
- С**ад «Эрмитаж» 156
 Сандуновские бани 98
 Собор Василия Блаженного (Покровский) 50, 66
 Совет Федерации 42, 98
 Соловецкий камень 72
 Сретенский монастырь 139
 Стадион «Лужники» 36, 132
- Т**еатральный музей им. А. Бахрушина 124
 Третьяковская галерея 53, 55, 120
- У**садьба Влахернское-Кузьминки 155
 Успенский собор 50, 59
- Ф**онтан «Александр и Натали» 113
 Фонтан И. Витали 89
- Х**рам Христа Спасителя 31, 101
- Ц**арицыно 154
 Царь-колокол 63
 Царь-пушка 65
 Центральный дом ученых 107
 Центральный дом художника 133
 Центр Гиляровского 96
 Центр оперного пения Г. Вишневецкой 105
 Центральный парк культуры и отдыха им. М. Горького 32, 133
 Центральный телеграф 91
- Центральный универсальный магазин (ЦУМ) 21, 95
 Церковь Иконы Божией Матери «Всех Скорбящих Радость» 119
 Церковь Вознесения на Гороховом Поле 128
 Церковь Воскресения в Кадашах 118
 Церковь Всех Святых на Кулишках 73
 Церковь Рождества Пресвятой Богородицы в Путинках 93
 Церковь Троицы Живоначальной 152
 Церковь Николы в Пыжах 120
 Церковь Св. Климента, папы Римского 118
 Церковь Свв. Петра и Павла 125
 Церковь Симеона Столпника 112
 Церковь Спаса Преображения на Песках 110
 Церковь Троицы в Никитниках 75
 Цирк 13
- Именной**
- А**ргунов П. 152
 Аргунов Ф. 151
- Б**елый А. 110
 Бланк К. 135, 150, 151
 Бове О. 27, 51, 86, 87, 88, 96, 116, 119, 124, 137
 Булгаков М. 94, 107, 146, 156
- В**аснецов В. 105, 121
 Вишневецкая Г. 105
 Врубель М. 88, 116, 122, 129
 Высоцкий В. 116, 129, 147
- Г**агарин Ю. 69
 Герцен А. 114
 Гиляровский В. 96, 97, 98
 Гоголь Н. 46, 108, 114, 146
 Горький М. 69, 71, 96, 98, 113, 114
- Д**ушкин А. 24, 125, 141, 142, 143
- Е**лисеев Г. 92
- Есенин С. 53, 114, 147
 Ермолова М. 54, 88, 146
- И**ван I Данилович Калита 44, 60
 Иван IV Васильевич (Грозный) 44, 60, 61, 64, 66, 70, 71, 79, 105, 138
- К**азаков М. 50, 65, 81, 85, 89, 92, 96, 105, 116, 126, 128, 129, 135, 154
 Клейн Р. 80, 96, 102, 132, 155
- Л**омоносов М. 71
- М**аяковский В. 53, 73, 114, 142
 Мельников К. 35, 51, 110, 111
- О**куджава Б. 109, 147
 Островский А. 53, 88, 118, 119
- П**еровский А. 125
 Пушкин А. 45, 53, 106, 107, 108, 109, 113, 114, 126, 130, 143
- Р**епин И. 71, 108, 122
 Рублев А. 53, 61, 121, 139
- С**андунов С. 99
 Скрябин А. 78, 108, 110, 146
 Сытин И. 93
- Т**олстой Л. 53, 96, 107, 108, 123
 Третьяков П. 120, 121, 123
- Ф**едоров И. 44, 53
 Фиораванти А. 50, 59
- Ц**ветаев И. 102, 105
 Цветаева М. 53, 102, 128
- Ч**айковский П. 53, 54, 71, 78, 88, 89, 98
 Чехов А. 6, 71, 78, 90, 98, 108, 143, 146
- Ш**ляпин Ф. 54, 88, 98, 146
 Шереметев Н. 54, 151
 Шехтель Ф. 9, 51, 70, 75, 90, 102, 113
- Щ**усев А. 9, 45, 51, 68, 72, 85, 120, 141
- Ю**рий Долгорукий 59, 92

УДК 911
ББК 26.89
М82

Авторы текстов: А. Буторов, С. Величко, В. Губин, В. Елисеев, И. Саминская, К. Стародуб
Редактор: А. Калинин

Фото на обложке: Спасская башня Московского Кремля, © pzAxe / Фотобанк Лори

Фотоматериалы: Е. Герман, В. Елисеев, С. Ткаченко, А. Сардарян, О. Мальцев,

Московский туристический портал, ФК «Спартак», Марина Русаленко

Картография: Д. Митрофанов, Т. Пахомова

Все данные были тщательным образом проверены. Тем не менее мы не можем взять на себя ответственность за их полноту и абсолютную достоверность.

В колонтитуле указан номер страницы с картой соответствующего маршрута.

Для читателей 12+.

По вопросам приобретения, распространения и рекламы просим обращаться в издательство «АЯК-ПРЕСС»: 115280, Москва, ул. Мастеркова, 4, этаж 2, помещение 2, комната 102, тел.: (495) 725 0894, www.russianguid.ru

© АЯК-ПРЕСС

Подписано в печать в январе 2018 г.

ISBN 978-5-94161-807-1