

УДК 912(100)  
ББК 26.89(0)я6  
А92

**Атлас мира.** — Москва : Издательство АСТ, 2019. —  
А92 224 с. : карты, ил.

ISBN 978-5-17-111184-7

Атлас — обзорное справочное издание, в котором представлены современные карты всех материков, океанов, регионов и государств мира. Картографическая информация дополнена расположенными в алфавитном порядке краткими актуальными сведениями о каждой стране (площадь территории, количество населения, официальный язык, денежная единица, флаг, портрет главы государства). В атласе имеется подробный указатель географических названий.

**УДК 912(100)**  
**ББК 26.89(0)я6**

Зав. редакцией Ю.В. Данник  
Ответственный редактор Г.В. Борисова  
Технический редактор Т.П. Тимошина  
Картографы: С.П. Павловская, И.С. Ушакова  
Компьютерная верстка С.П. Павловской



Общероссийский классификатор продукции  
ОК-034-2014 (КПЕС 2008): 58.11.15 — атласы печатные

Подписано в печать 25.10.2018 г. Формат 70x102/32. Усл. печ. л. 9,03.  
Печать офсетная. Бумага офсетная. Гарнитура Pragmatica  
Тираж 3000 экз. Заказ №

Изготовитель: ООО «Издательство АСТ»  
129085, г. Москва, Звездный бульвар, д. 21, стр. 1, ком. 705, пом. I, 7 этаж  
Электронный адрес: [www.ast.ru](http://www.ast.ru); E-mail: [ogiz@ast.ru](mailto:ogiz@ast.ru)  
Картографическая лицензия № 77-00444Ф от 13.02.2015  
Изготовлено в 2018 г. в Российской Федерации

**ISBN 978-5-17-111184-7**

© **Картографическая основа. РОСРЕЕСТР, 2007**  
© **Обновление картографической основы,  
тематическое содержание, дизайн.**  
**ООО «Издательство АСТ», 2019**

## Содержание

Политическая карта мира .....	6–7
<b>РОССИЯ</b>	
Российская Федерация .....	8–9
Север и северо-запад Европейской части России .....	10–11
Северо-запад Европейской части России .....	12
Подмосковье .....	13
Центр Европейской части России .....	14–15
Среднее Поволжье .....	16–17
Нижнее Поволжье и Северный Кавказ .....	18–19
Крымский полуостров, Предкавказье .....	20, 21
Черноморское и Азовское побережья .....	22–23
Урал, Средний Урал .....	24, 25
Север Западной Сибири .....	26–27
Юг Западной Сибири .....	28–29
Юг Средней Сибири, Забайкалье .....	30, 31
Восточная Сибирь .....	32–33
Дальний Восток. Северо-восток .....	34–35
Дальний Восток. Юг .....	36–37
<b>ЕВРОПА</b>	
Зарубежная Европа .....	38–39
Шпицберген, Гибралтар .....	39
Юг Восточной Европы (Украина, Молдавия) .....	40–41
Белоруссия, Прибалтика (Эстония, Латвия, Литва) .....	42, 43
Скандинавский полуостров (Норвегия, Швеция, Финляндия) .....	44–45
Исландия, Дания .....	46
Средняя Англия, Юго-восточная Англия (Великобритания) .....	47
Британские острова (Великобритания) .....	48–49
Приморские низменности Нидерландов (Нидерланды, Бельгия, Люксембург) .....	50–51
Франция .....	52
Остров Корсика, Монако .....	53
Северо-восточная Франция, Юго-восточное побережье Франции .....	54, 55
Север Центральной Европы (Германия, Польша, Чехия, Словакия) .....	56–57
Альпы (Швейцария, Австрия, Лихтенштейн) .....	58
Север Италии .....	59
Долина реки Дунай (Венгрия, Румыния, Словения, Хорватия, Босния и Герцеговина, Сербия, Болгария) .....	60–61
Полуостров Истрия (Хорватия) .....	62
Юг Балканского полуострова (Албания, Македония, Греция) .....	63
Средиземноморье. Апеннинский полуостров (Италия) .....	64

Остров Мальта, Ватикан, Сан-Марино	65
Пиренейский полуостров (Испания, Португалия, Андорра)	66–67

## АЗИЯ

Зарубежная Азия	68–69
Закавказье (Абхазия, Грузия, Южная Осетия, Азербайджан, Армения)	70–71
Ближний Восток. Север (Турция, Сирия, Ирак)	72
Азиатское Средиземноморье (Кипр, Ливан, Израиль)	73
Катар, Бахрейн	74
Ближний Восток. Юг (Саудовская Аравия, Йемен, Оман, ОАЭ, Кувейт)	75
Средний Восток (Иран, Афганистан)	76
Малая Азия (Турция)	77
Казахстан	78–79
Прибалхашье (Казахстан), Полуостров Мангистау (Казахстан)	80, 81
Арал и Туранская низменность (Казахстан, Узбекистан)	82–83
Средняя Азия (Узбекистан, Таджикистан, Киргизия, Туркмения)	84–85
Ферганская долина (Узбекистан)	86
Юго-восток Средней Азии (Киргизия)	87
Юго-запад Средней Азии (Туркмения, Монголия)	88, 89
Западный Китай. Тибет	90–91
Корейский полуостров (КНДР, Республика Корея)	92
Китай	93–95
Японский архипелаг (Япония)	96–97
Полуостров Индокитай и Малайский архипелаг (Малайзия, Филиппины, Сингапур, Индонезия, Восточный Тимор, Бруней)	98–99
Полуостров Индокитай (Мьянма, Лаос, Таиланд, Вьетнам, Камбоджа)	100–101
Индонезия	102–103
Остров Ява, Бруней, Остров Тимор (Восточный Тимор)	104
Полуостров Индостан. (Бангладеш, Непал, Бутан, Индия). Шри-Ланка, Мальдивы	105–107

## АФРИКА

Африка	108–109
Горы Атлас и Сахара (Марокко, Алжир, Тунис, Ливия)	110–111
Долина реки Нил и полуостров Сомали (Египет, Судан, Южный Судан, Эфиопия, Эритрея, Джибути, Сомали)	112–113
Дельта реки Нил. Суэцкий канал (Египет)	114
Великая рифтовая долина (Уганда, Кения, Руанда, Бурунди, Танзания, Малави)	115
Юг Сахары и долина реки Нигер (Мавритания, Мали, Нигер, Нигерия, Сенегал, Гамбия, Гвинея-Бисау, Сьерра-Леоне, Кот-д'Ивуар, Буркина-Фасо, Либерия, Гана, Того, Бенин). Кабо-Верде, Сан-Томе и Принсипи	116–117
Котловина Конго (Чад, Камерун, Центральноафриканская Республика, Габон, Демократическая Республика Конго, Конго, Ангола, Экваториальная Гвинея)	118–119

# Содержание

Южно-Африканское плоскогорье (Замбия, Намибия, Зимбабве, Мозамбик, Ботсвана, ЮАР, Лесото, Свазиленд). Коморы, Сейшельские Острова . . . . .	120–121
Маскаренские острова (Маврикий), Остров Мадагаскар . . . . .	122
Южно-Африканская Республика . . . . .	123

## СЕВЕРНАЯ АМЕРИКА

Северная Америка . . . . .	124–125
Канада . . . . .	126–127
Соединенные Штаты Америки . . . . .	128–135
Мексика . . . . .	136–137
Панамский перешеек и Антильские острова (Гватемала, Белиз, Гондурас, Сальвадор, Никарагуа, Коста-Рика, Панама, Сент-Китс и Невис, Антигуа и Барбуда, Доминикана, Сент-Люсия, Гренада, Сент-Винсент и Гренадины, Барбадос, Тринидад и Тобаго) . . . . .	138–139
Остров Куба, Багамские острова . . . . .	140
Большие Антильские острова (Гаити, Доминиканская Республика, Ямайка) . . . . .	141
Малые Антильские острова (Сент-Китс и Невис, Антигуа и Барбуда, Доминикана, Сент-Люсия, Гренада, Сент-Винсент и Гренадины, Барбадос) . . . . .	142–143

## ЮЖНАЯ АМЕРИКА

Южная Америка . . . . .	144–145
Север Южной Америки (Венесуэла, Колумбия, Тринидад и Тобаго, Гайана, Суринам, Бразилия) . . . . .	146–147
Юг Южной Америки (Чили, Аргентина, Парагвай, Уругвай) . . . . .	148–149
Амазония и нагорья Востока (Бразилия) . . . . .	150–151
Бразилия. Юго-восток, Центральные Анды (Эквадор, Перу, Боливия) . . . . .	152, 153

## АВСТРАЛИЯ, ОКЕАНИЯ, ОКЕАНЫ

Австралия, Океания (Австралия, Палау, Папуа-Новая Гвинея, Федеративные Штаты Микронезии, Маршалловы Острова, Науру, Кирибати, Соломоновы Острова, Тувалу, Вануату, Фиджи, Тонга) . . . . .	154–155
Австралия, Острова Новая Зеландия (Новая Зеландия) . . . . .	156, 157
Океания (Федеративные Штаты Микронезии, Маршалловы Острова, Науру, Кирибати, Соломоновы Острова, Тувалу, Вануату, Фиджи, Тонга) . . . . .	158–159
Тихоокеанские острова, Индийский океан . . . . .	160, 161
Тихий океан . . . . .	162–165
Атлантический океан . . . . .	166–167
Северный Ледовитый океан . . . . .	168–169
Антарктида. Южный океан . . . . .	170–171
Карта поясного времени . . . . .	172
Условные обозначения . . . . .	173

## СТРАНЫ МИРА

Справочная информация . . . . .	174–195
Указатель географических названий . . . . .	196–224

# 6 Мир

к западу от Гринвича 0°

Мир



к востоку  
от Гринвича

120°

180°

80°



Мир

1:130 000 000

Атлас мира Атлас мира Атлас мира Атлас мира Атлас мира Атлас мира Атлас мира

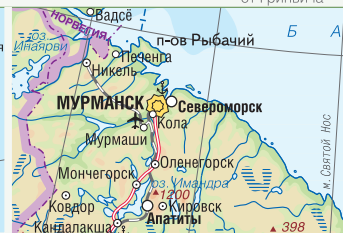




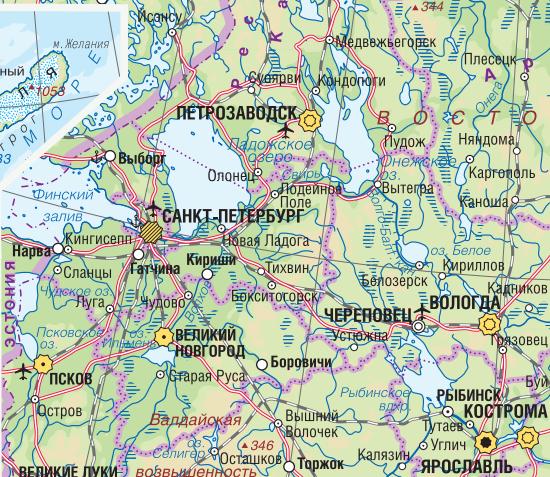
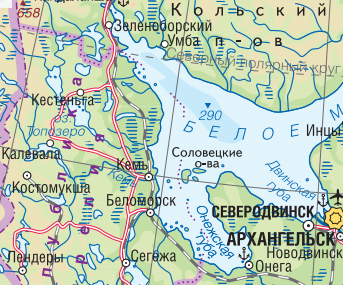
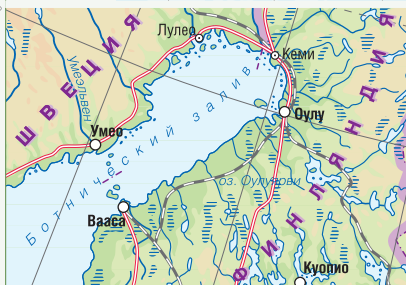
# 10 Европейская часть России

к востоку от Гринвича 50° 60° 70°

30° 35° к востоку от Гринвича



Европа



54° к востоку от Гринвича

35° 40°

Атлас мира Атлас мира

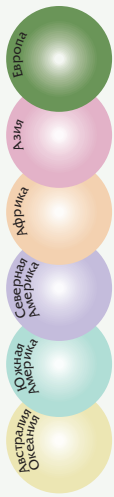
Атлас мира Атлас мира Атлас мира

# Север и северо-запад Европейской части России

11



Россия



# 12 Северо-запад Европейской части России

30° к востоку от Гринвича



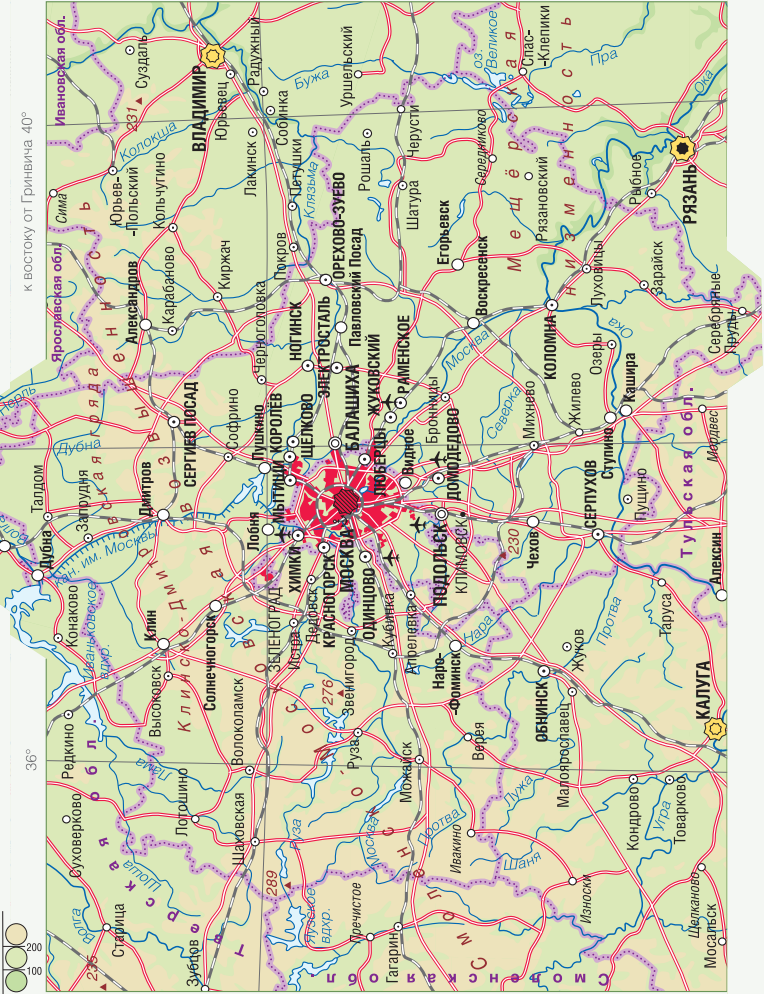
1 : 5 000 000

к востоку от Гринвича 40°

36°

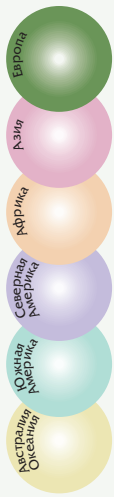
56°

56°

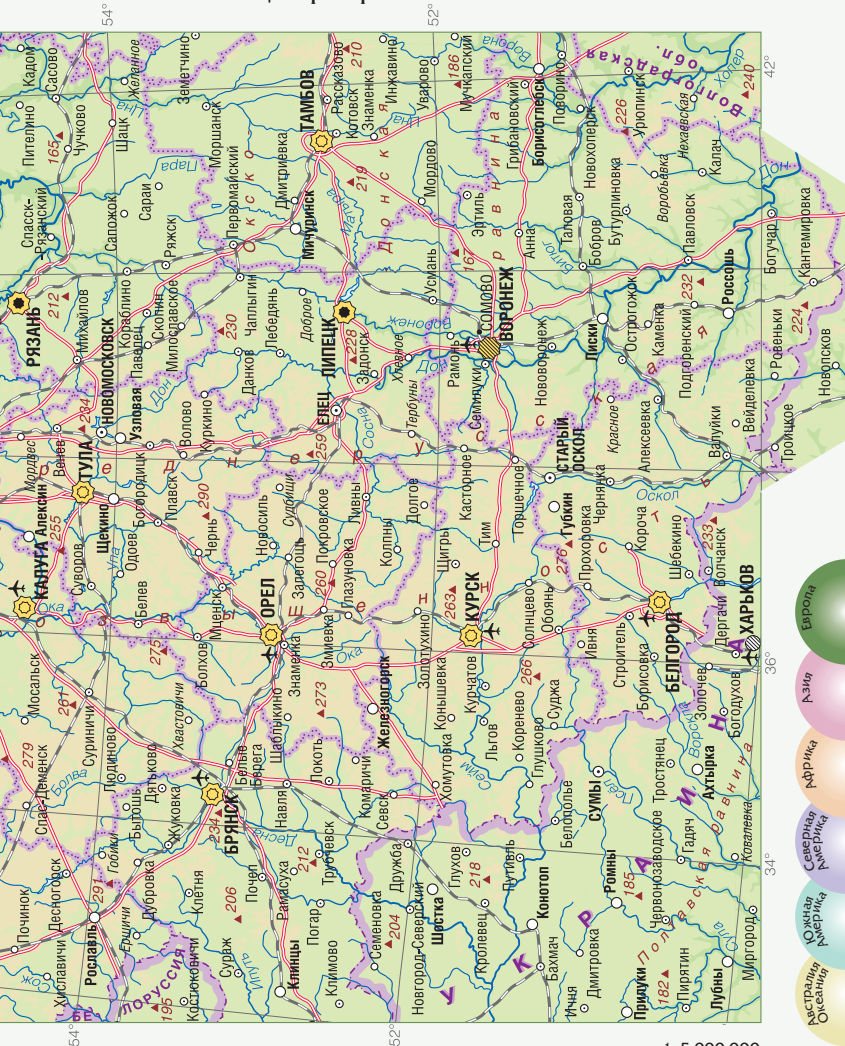


1: 3 000 000

Атлас мира Атлас мира Атлас мира Атлас мира Атлас мира Атлас мира Атлас мира







1: 5 000 000

Атлас мира Атлас мира Атлас мира Атлас мира Атлас мира Атлас мира Атлас мира

