

УДК 908(470-25)
ББК 26.89(2-2Москва)
С38

Исключительные права на публикацию книги принадлежат ООО «Издательство АСТ».
Любое использование материала данной книги
без разрешения правообладателя запрещается.

Сингаевский Вадим Николаевич

С38 Прогулки по Москве. Путеводители для пешеходов. — Изд. 4-е, испр. и доп. / В. Н. Сингаевский. — Москва, АСТ, 2019. — 128 с.: ил.

ISBN 978-5-17-114504-0 («Издательство АСТ»)

Сегодняшняя Москва — это современный мегаполис, улицы которого с утра до вечера переполнены машинами и людьми. Но стоит свернуть с главных магистралей — и перед нашими глазами воскреснет город прошлых веков — с небольшими многоглавыми церквями, изящными особняками, тенистыми скверами... Этот уникальный путеводитель для пешеходов будет незаменим для тех, кто захочет сам прогуляться по Москве.

УДК 908 (470-25)
ББК 26.89 (2-2Москва)

ISBN 978-5-17-114504-0 («Издательство АСТ»)

© Сингаевский В. Н.
© ООО «Издательство АСТ», 2019

Содержание

Пешком по Москве	5
Советы туристу	6
Схема московского метро и МЦК	8
Первое знакомство.	10
(м. «Китай-город») — Старая пл. — Варварка ул. — Красная пл. — Кремлевский пр-д — Манежная пл. — Александровский сад — Кремль — Боровицкая пл. — Волхонка ул. — Всехсвятский пр-д — Пречистенская наб. — Патриарший мост — Болотная наб. — Лужков мост — Лаврушинский пер. — (м. «Третьяковская»)	
Сердце России. Кремль и Красная площадь.	12
(м. «Охотный Ряд») — Александровский сад — Троицкая ул. — Ивановская пл. — Соборная пл. — Боровицкая ул. — Боровицкая пл. — Кремлевская наб. — пл. Васильевский Спуск — Красная пл. — пр-д Воскресенских Ворот — (м. «Охотный Ряд»)	
В стенах Китай-города. Ильинка, Варварка, Лубянка	22
(м. «Пл. Революции») — Богоявленский пер. — Ильинка ул. — Хрустальный пер. — Варварка ул. — Ипатьевский пер. — Никитников пер. — Славянская пл. — Старая пл. — Маросейка ул. — Лубянский пр-д — Бол. Мясницкая ул. — Лубянская пл. — Новая пл. — Бол. Лубянка ул. — Пушечная ул. — Рождественка ул. — Театральный пр-д — Третьяковский пр-д — Никольская ул. — (м. «Пл. Революции»)	
Высшая знать и обитатели ночлежек.	
От Яузы к Чистым прудам	32
(м. «Китай-город», «Таганская», «Новокузнецкая») — Устьинский пр. — Москворецкая наб. — Китайгородский пр-д — Забелина ул. — Солянка ул. — Яузский бул. — Петропавловский пер. — Подколокольный пер. — Мал. Ивановский пер. — Старосадский пер. — Армянский пер. — Сверчков пер. — Потаповский пер. — (м. «Чистые пруды»)	
Слобожане Земляного города.	
От Неглинки на Мясницкую	42
(м. «Кузнецкий Мост») — Неглинная ул. — Сандуновский пер. — Рождественка ул. — Рождественский бул. — Цветной бул. — Мал. Сухарецкий пер. — Трубная ул. — Последний пер. — Сретенка ул. — Сретенский бул. — Фролов пер. — Бобров пер. — Мясницкая ул. — Бол. Козловский пер. — Фролов пер. — Бобров пер. — Мясницкая ул. — Бол. Козловский пер. — Бол. Харитоньевский пер. — Садовая-Черногрязская ул. — пл. Красных Ворот — (м. «Красные ворота»)	
Законодатели мод и люди театра.	
По Кузнецкому Мосту к Большой Никитской	50
(м. «Кузнецкий Мост») — пл. Воровского — Кузнецкий Мост ул. — Петровка ул. — Театральный пр-д — Театральная пл. — пл. Революции — Бол. Дмитровка ул. — Камергерский пер. — Газетный пер. — Бол. Никитская ул. — Брюсов пер. — (м. «Охотный Ряд», «Арбатская»)	
Витрина Москвы. Тверская и Петровка	60
(м. «Охотный Ряд») — Тверская ул. — Пушкинская пл. — Страстной бул. — Нарышкин пр-д — Бол. Путниковский пер. — Мал. Дмитровка ул. —	

Настасьинский пер. — Тверская ул. — Триумфальная пл. —
Садовая-Триумфальная ул. — Воротниковский пер. —
Староименовский пер. — Мал. Дмитровка ул. — Успенский пер. — Каретный
Ряд ул. — Петровка ул. — Петровский пер. — (м. «Чеховская»)

Заповедник ар-нуво. Поварская и Бронная 70

(м. «Баррикадная») — Кудринская пл. — Поварская ул. — Мал. Ржевский пер. —
Скатерный пер. — Мерзляковский пер. — Арбатская пл. — Никитский бул. —
пл. Никитские Ворота — Спиридоновка ул. — Ермолаевский пер. —
Трехпрудный пер. — Бол. Палашевский пер. — Сытинский пер. —
Тверской бул. — пл. Никитские Ворота — (м. «Арбатская»)

Самая «московская» улица. Воздвиженка и Арбат. 80

(м. «Библиотека им. Ленина») — Воздвиженка ул. — пл. Арбатские Ворота —
Арбат ул. — Бол. Николопесковский пер. — Композиторская ул. —
Трубниковский пер. — Спасопесковский пер. — Арбат ул. — Кривоарбатский
пер. — Арбат ул. — Смоленский бул. — Глазовский пер. — Денежный пер. —
пер. Сивцев Вражек — Филипповский пер. — Мал. Афанасьевский пер. —
Гоголевский бул. — (м. «Кропоткинская»)

Храм божий, храм знания, храм искусства.

От Манежной до Хамовников 92

(м. «Охотный Ряд», «Библиотека им. Ленина») — Моховая ул. —
Волхонка ул. — Всехсвятский пр-д — Пречистенская наб. —
2-й Обыденский пер. — Курсовой пер. — Соимоновский пр. — Остоженка ул. —
2-й Зачатьевский пер. — 3-й Зачатьевский пер. — Мансуровский пер. —
Пречистенка ул. — (м. «Кропоткинская»)

Ремесленники и меценаты.

Кадаши, Якиманка и Балчуг. 100

(м. «Третьяковская») — 3-й Кадашевский пер. — 1-й Кадашевский пер. —
Лужков мост — Болотная пл. — Лаврушинский пер. — Бол. Толмачевский пер. —
Старомонетный пер. — Бол. Полянка ул. — 1-й Хвостов пер. —
Бол. Якиманка ул. — Якиманский пер. — Парк Искусств — Крымская наб. —
Якиманская наб. — Патриарший мост — Берсеневская наб. —
Серафимовича ул. — (м. «Боровицкая», «Полянка»)

Вотчина московского купечества.

Замоскворечье и Крутицы 110

(м. «Новокузнецкая») — Пятницкая ул. — Черниговский пер. — Бол.
Ордынка ул. — Климентовский пер. — Бол. Ордынка ул. — 1-й Казачий пер. —
Щетиинский пер. — Погорельский пер. — Бол. Ордынка ул. — Мал. Ордынский
пер. — Мал. Ордынка ул. — Бол. Ордынский пер. — Пятницкая ул. —
Вишняковский пер. — ул. Бахрушина — Павелецкая пл. — Зацепский Вал ул. —
Космодамианская наб. — Шлюзовая наб. — Новоспасский мост —
Саринский пр. — Крутицкая ул. — (м. «Пролетарская»)

Монашки, спортсмены, студенты.

Лужники и Воробьевы горы 120

(м. «Спортивная») — Лужнецкий пр. — Мал. Пириоговская ул. —
Лужнецкая наб. — Лужнецкий метромост — Воробьевы горы — Косыгина ул. —
Университетская пл. — Ломоносовский пр. — (м. «Университет»)

Пешком по Москве

Москва — столица и крупнейший город нашей страны. В ее истории, как в чаше воды, отразилась вся история России. Московские мостовые помнят поступь дружинников Дмитрия Донского и ополченцев 1941 года, стены дворцов слышали голоса властителей, решавших судьбы державы, «сорок сороков» московских церквей возносили к небесам перезвон своих колоколов. В Москве жили и творили люди, чьи имена составили славу российской литературы и живописи, музыки и сцены.

Москва начиналась на Боровицком холме, где на берегу Москвы-реки в XII в. вырос первый деревянный Кремль. Столетие за столетием он обрастал ремесленными слободами и боярскими усальбами, для защиты которых возводились стены сперва Китай-города, затем Белого (по нынешнему Бульварному кольцу) и Земляного города (на его месте теперь пролегает Садовое кольцо). За его пределами вырастали монастыри-сторожи, мощные стены которых в лихие дни вражеских нашествий укрывали обитателей окрестных сел и слобод.

За последнее столетие город пережил несколько масштабных реконструкций, инициаторы которых стремились привести его облик в соответствие с «требованиями времени». В начале 1930-х гг. развернулись широкомасштабные работы, целью которых было переустройство Москвы «...как социалистической столицы пролетарского государства». Спрямылись и расширились древние улицы; сносились подчас целые кварталы «рядовой» застройки. Каток реконструкции не пощадил Сухаревскую башню, Иверские ворота, стены Китай-города... Одновременно возводились новые здания, облик которых должен был наглядно продемонстрировать величие советского государства. Начиная с 1990-х гг. Москва, сосредоточив колоссальные по российским меркам финансовые средства, стала площадкой для реализации самых амбициозных и неординарных градостроительных проектов.

Сегодняшняя Москва — это современный мегаполис, улицы которого с утра до вечера переполнены машинами и людьми. Но стоит свернуть с глав-

ных магистралей — и перед нашими глазами воскреснет Москва прошлых веков — с небольшими многоглавыми церквями, изящными особняками, тенистыми скверами...



Советы туристу

Транспорт

Метро (★ mosmetro.ru) – наиболее удобный вид московского городского транспорта, позволяющий быстро добраться в любую часть города и не зависящий от уличных пробок. Вестибюли станций открыты для входа и выхода пассажиров ежедневно ⌚ 5:30–1:00. Станции монорельсовой транспортной системы работают для входа и выхода пассажиров ежедневно ⌚ 8:00–20:00, интервал движения поездов 30 минут. Оплата поездок осуществляется с помощью реализуемых в кассах метрополитена бесконтактных проездных билетов. Билеты на 1 и 2 поездки действительны в течение 5 дней с момента продажи (включая день продажи), билеты на 20–60 поездок – в течение 45 дней с момента продажи (включая день продажи). Безлимитные билеты на 1, 3 и 7 суток действуют с момента первого прохода, необходимо начать использовать не позднее 10 суток с момента продажи (включая день продажи).

Справочная о забытых вещах в метрополитене: ☎ 8 495 622 20 85. Склад находится на ст. м. «Котельники» (восточный вестибюль — первый вагон из центра), ежедневно 8:00–20:00. Вещи хранятся в течение шести месяцев. Личные документы (паспорт, полис, водительское удостоверение, студенческий билет и др.) на склад не поступают, а сразу передаются в полицию. Группа по работе с найденными документами ЗИЦ ГУ МВД России по г. Москве (стол находок) находится по адресу: 2-й Колобовский пер., 8, ☎ 8 495 694 86 20. Часы приема граждан: пн.–чт. 10:00–17:00, пт. 10:00–16:00, сб. и вс. – выходной.



МЦК (★ mosmetro.ru/mcc). Вся инфраструктура Московского центрального кольца приспособлена для пользования маломобильными группами населения. Максимальная скорость около 120 км/ч. Поезда оснащены туалетами, системами климатконтроля и WiFi. МЦК соединят радиальные направления железной дороги, метрополитен и наземный городской транспорт.

Наземный транспорт

Оплата проезда в автобусе, троллейбусе или трамвае осуществляется при помощи транспортных карт. При входе необходимо приложить магнитный билет к мишени валидатора.


С 1:00 до 5:30 в Москве действуют 13 ночных маршрутов наземного городского транспорта. Интервал движения – 30 мин., маршрут «Б» (по Садовому кольцу) – 15 мин. Все остановки на маршрутах – по требованию. Для входа и выхода необходимо подать сигнал водителю. Актуальная информация о ночных маршрутах: ★ mosgortrans.ru/night. Совет: установите на смартфон приложение Яндекс.Транспорт для Android™ и iPhone. Приложение покажет, как доехать от точки до точки, где ближайшая остановка, какой автобус, троллейбус, трамвай или маршрутное такси довезет и где он сейчас едет.

Такси. Услуги такси в Москве предоставляет ряд частных компаний, тарифы которых иногда существенно различаются. «Официальные» такси выделяет особая окраска и специальные знаки. Выгодные тарифы предлагают такси Яндекс, Uber и Gett (они доступны через мобильные приложения).

Речные трамвайчики. С апреля по сентябрь прогулочные теплоходы регулярно курсируют между пристанями. Совершить посадку можно с любого причала в центре города.

Обзорные экскурсии по Москве

Ряд компаний организует обзорные автобусные экскурсии по Москве. Отправной точкой маршрута является Комсомольская площадь (возле Ярославского вокзала), продолжительность экскурсии — около 2 часов. Оплатить такую экскурсию можно непосредственно перед посадкой в автобус. Вечерние экскурсии отправляются в 20:30 от гостиниц «Измайловская» (метро «Партизанская») и «Космос» (метро «ВДНХ»).



Речной трамвай у Крымского моста

Первое знакомство

Этот маршрут можно рекомендовать для первого знакомства с Москвой или для тех, кто приехал сюда ненадолго. Он позволит сориентироваться в столице и в первый раз увидеть наиболее важные достопримечательности, вернуться к которым вы сможете во время следующих прогулок. Начинаясь рядом с Красной площадью, он приведет вас в Замоскворечье и займет от двух-трех часов до целого дня в зависимости от того, какие музеи вы пожелаете посетить.



Большой Успенский колокол (Царь-колокол)

Начнем маршрут со Славянской площади возле **церкви Всех Святых на Кулишках**. Направьтесь на запад по улице Варварка — настоящему музею средневековой московской архитектуры. Вы увидите **церковь Св. Георгия, Знаменский собор, Романовские палаты, Старый Английский двор** (см. «Китай-город», с. 24). Варварка выведет вас на Васильевский спуск, где перед вашим взором предстанет многоцветие луковичных глав **храма Покрова на Рву**. За ним перед вами распахнется простор **Красной площади** с возвышающейся над ней **Спасской башней**. Пройдя через площадь до **Исторического музея**, по Кремлевскому проезду вы попадете к воротам **Александровского сада**. Пройдя

мимо **могилы Неизвестного Солдата**, через **Троицкие ворота** войдите в Кремль. С Ивановской площади, где у подножья колокольни **Ивана Великого** установлены знаменитые **Царь-пушка** и **Царь-колокол**, пройдите на **Соборную площадь**, там осмотрите **Грановитую палату, Успенский, Архангельский и Благовещенский соборы**. По Боровицкой улице мимо **Большого Кремлевского дворца** и **Оружейной палаты** дойдите до **Боровицких ворот** (см. «Сердце России», с. 14–19). Пройдя Боровицкую площадь с возвышающимся над ней **Пашковым домом**, поверните на **Волхонку**. Пройдя через музейный квартал, центром которого является **Музей изобразительных искусств им. А. С. Пушкина**, и обогнув **храм Христа Спасителя**, по **Патриаршему мосту** перейдите через Москву-реку на остров Балчуг (см. «Храм Божий, храм знания, храм искусства», с. 94–97). С моста откроется замечательный вид на Кремль, Пречистенскую набережную, а также исполкинский **памятник Петру I**. Спустимся с моста на Берсеневскую на-



Вид на Кремль

бережную и мимо **Кирилловских палат, церкви Троицы на Берсеневке** и знаменитого **«Дома на набережной»** выйдем на улицу **Серафимовича**. Перейдя по **Малому Каменному мосту** через **Водоотводный канал**, повернем на **Кадашевскую набережную**. Закончим маршрут в Лаврушинском переулке возле **Третьяковской галереи** (см. «Ремесленники и меценаты», с. 104, 108).





Манеж



Исторический музей



Успенский собор



Пашков дом



Большой Кремлевский дворец



▶ НАЧАЛО
Славянская
площадь.
Ближайшее метро:
«Китай-город»

■ КОНЕЦ
Лаврушинский
переулок.
Ближайшее метро:
«Третьяковская»



Колокольня Ивана Великого



Спасская башня

м. «Китай-город»



Церковь Всех Святых на Кулишках



Старый Английский двор

м. «Третьяковская»

Сердце России


Кремль и Красная площадь

Есть в Москве место, где каждый период ее многовековой истории, каждый поворот ее сложной судьбы оставили свой неизгладимый след. Это Московский Кремль, раскинувшийся на высоком холме над Москвой-рекой. Именно здесь, на Боровицком холме, в XII в. стояла крепость, давшая начало городу.

Ансамбль Московского Кремля складывался на протяжении многих столетий. Сегодня он включает памятники архитектуры XIV–XX вв. Прежде всего это сама крепость, мощные стены и башни которой определяют панораму древней части Москвы. Существующие стены и башни, пришедшие на смену белокаменным укреплениям времени Дмитрия Донского, были возведены в 1485–1516 гг. под руководством итальянских мастеров. Их протяженность равна 2235 м. Высота стен колеблется от 8 до 19 м, толщина — от 3,5 до 6,5 м. Наиболее высокие стены возведены со стороны Красной площади. Всего в крепости — 19 башен, двадцатая — Кулафья — находится вне линии стен и соединена мостом с Троицкой башней. В XVII в. башни Кремля были надстроены красивыми шатрами; на Спасской, Никольской, Троицкой и Боровицкой башнях появились двуглавые орлы, на смену которым в 1935 г. пришли рубиновые звезды. На территории Кремля возышаются златоверхие храмы, древние терема и палаты, величественные дворцы и парадные административные здания.



Вид Красной площади со стороны храма Покрова на Рву



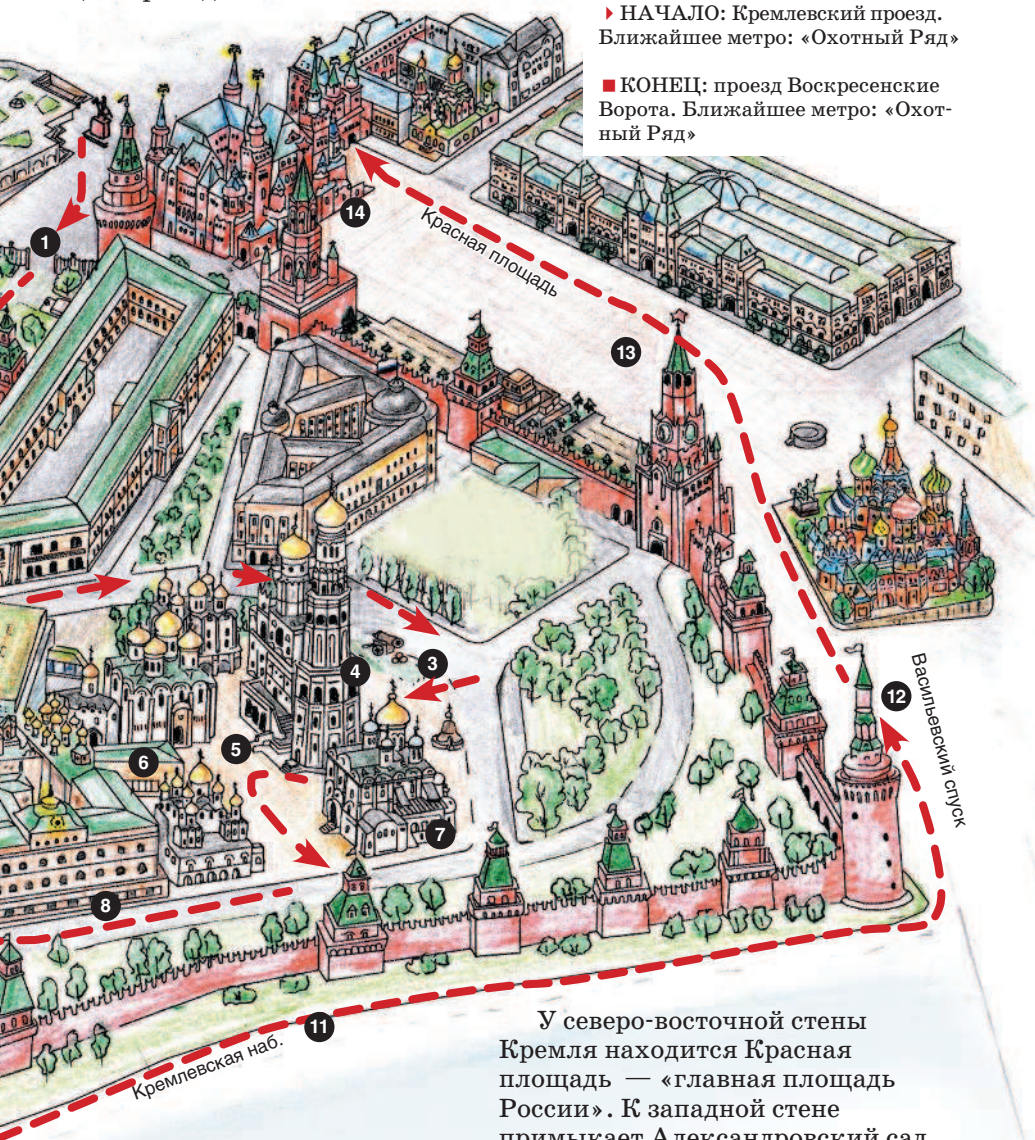
Исторический и архитектурный ансамбль Кремля складывался веками как центр государственной, политической и духовной жизни Руси. Кремль и сегодня остается центром политической жизни страны. С 1991 г. здесь находится резиденция президента России.



«Нулевой километр» российских дорог возле Иверских ворот

▶ **НАЧАЛО:** Кремлевский проезд. Ближайшее метро: «Охотный Ряд»

■ **КОНЕЦ:** проезд Воскресенские Ворота. Ближайшее метро: «Охотный Ряд»



У северо-восточной стены Кремля находится Красная площадь — «главная площадь России». К западной стене примыкает Александровский сад.