

Маршруты прогулок Достопримечательности Шопинг
РЕСТОРАНЫ Музеи Отели История Развлечения
Кафе Полезная информация Маршруты прогулок
Рестораны Музеи ДОСТОПРИМЕЧАТЕЛЬНОСТИ
TOP-25 Развлечения Полезная информация Кафе
Маршруты прогулок ИСТОРИЯ Достопримечательности

АРМЕНИЯ

◆ КРАСНЫЙ ГИД ◆

МАРШРУТЫ ПРОГУЛОК История Рестораны
Достопримечательности Музеи Отели и гостиницы
Развлечения ПОЛЕЗНАЯ ИНФОРМАЦИЯ Маршруты
прогулок Достопримечательности Рестораны МУЗЕИ
TOP-25 История Развлечения Полезная информация
Маршруты прогулок TOP-25 Ночная жизнь Кафе
Красочные фотографии Рестораны Музеи ОТЕЛИ
Развлечения Полезная информация Маршруты
прогулок История Достопримечательности Рестораны
Шопинг КРАСОЧНЫЕ ФОТОГРАФИИ Развлечения
маршруты прогулок Достопримечательности Гостиницы
Отели и гостиницы Музеи История РАЗВЛЕЧЕНИЯ
Полезная информация Маршруты прогулок Шопинг
кафе Достопримечательности Рестораны Отели TOP-25
Шопинг Музеи Развлечения Полезная информация
Маршруты прогулок ДОСТОПРИМЕЧАТЕЛЬНОСТИ
ШОПИНГ Рестораны Отели Развлечения Полезная
информация Достопримечательности **БОМБОРА**TM НОЧНАЯ ЖИЗНЬ
Маршруты прогулок Развлечения Музеи
Гостиницы Отели Москва 2018 TOP-25 Полезная
информация Кафе Шопинг Красочные фотографии

Как пользоваться книгой

Сайт	Квадрат карты, соответствующий расположению объекта
Адрес	Пристани
Станции метро	Туристический офис
Станции ж/д	Главные достопримечательности
Маршруты автобусов	Достопримечательности
Телефон	Прогулка
Часы работы	Магазин
Закрыто	Развлечения
Ресторан/кафе	Ссылка на страницу с информацией по теме
Цены	

Путеводитель поделен на 3 части:

- **Экспресс-гид:** краткая информация об Армении, советы на тему «Как лучше провести три дня и неделю в Армении» и 25 самых интересных мест страны на одной карте со ссылками на подробное описание в тексте.

- **Армения по кусочкам:** мы разбили страну на 3 части, в каждой из которых порекомендовали лучшие достопримечательности, магазины, развлекательные заведения и рестораны.

- **Важно знать:** чтобы поездка прошла как по маслу — возьмите на заметку предложенную здесь информацию об общественном транспорте, о погоде, телефонных номерах экстренных служб и полезных сайтах.

Навигация

В части путеводителя каждый такой «кусочек» имеет свой цвет страниц, таким же цветом этот район обозначен и на картах по всей книге.

Карты

Вклеенная в путеводитель карта — это полноценная карта Армении. Сетка координат на ней такая же, как и на остальных картах путеводителя. Метки на сетке координат основной карты выделены заглавными буквами, например А1. Метки, относящиеся, например, к плану города, обозначаются маленькими буквами, например а1.

Содержание

ОТКРОЙТЕ АРМЕНИЮ!	4	ЮЖНАЯ АРМЕНИЯ	87
Чем заняться в Армении	6	Что посмотреть	90
Топ-25	8	Увидеть больше	101
		Рестораны и кафе	104
АРМЕНИЯ ПО КУСОЧКАМ		НУЖНО ЗНАТЬ	105
ЕРЕВАН	12	Когда идет дождь	106
Что посмотреть	16	Только в Армении!	107
Увидеть больше	29	Лучшие места бесплатно	108
Прогулка по Еревану	38	Шопинг	109
Шопинг	39	Ночная Армения	110
Развлечения и ночная жизнь	41	Армянская кухня	110
Рестораны и кафе	43	Армянское вино	112
		Если вас интересует...	114
ЦЕНТРАЛЬНАЯ АРМЕНИЯ	46	Планирование поездки	116
Что посмотреть	50	Как добраться до Армении	117
Увидеть больше	66	Как передвигаться	
Кафе и рестораны	68	в Армении	117
		Важные сведения	120
СЕВЕРНАЯ АРМЕНИЯ	69	Разговорник	123
Что посмотреть	72	Исторический обзор	125
Увидеть больше	81	Алфавитный указатель	127
Прогулка по Гюмри	85		
Кафе и рестораны	86		



ОТКРОЙТЕ АРМЕНИЮ!

*Справа горы, слева горы, а вдали Кавказ.
Там армяне зажигали свой народный джаз*

Армения — самая эмоциональная страна всего мира и Закавказья в частности. Здесь вас ждут зажигательные мужчины и пряной красоты женщины, горные пейзажи справа, слева, сзади и, не побоимся этого слова, спереди.

Армения — уникальная страна по многим пунктам. Попробуем перечислить самые основные и очевидные. Это 1) алфавит — никакой другой народ в мире его не использует. Впрочем, под боком у армян есть Грузия, у которой такая же история с алфавитом, но армяне считают, что грузинский алфавит — всего лишь усовершенствованный армянский. Это 2) язык — у армян нет родственников, которые разговаривают хоть как-то похоже на них. Были попытки доказать, что армянский каким-то боком похож на греческий, но это все притянуто за уши. Армяне говорят не похоже ни на кого, и слова этого языка очень трудны для произношения и, на взгляд русского, построены совершенно абсурдно. Это 3) религия — Армянская апостольская церковь

является христианской, но не принадлежит ни к православию, ни к католицизму. Не вдаваясь во всякие богословские подробности, скажем только, что наиболее очевидных в повседневной практике отличий от привычного нам православия два: армяне, как и католики, крестятся слева направо; армяне празднуют Рождество 6 января, причем скрещивают этот праздник с Крещением, называя все вместе Богоявлением. Наконец, это 4) народ — трудно найти страну, где основного народа жило бы меньше, чем в остальном мире. С армянами — именно такая история. Впрочем, примерно такая же история с евреями — и неслучайно, поскольку эти две нации часто сравнивают. И если от евреев в мир пришла Библия, то армяне претендуют на ключевое

Бренди Арарат



ФАКТЫ И ЧИСЛА

- Сами армяне называют свою страну Айястан.
- Армения — первая в мире страна, которая приняла христианство на государственном уровне (в 301 году).
- В Армении один крупный город — Ереван (1 млн 50 тысяч жителей). Второй и третий по статусу города Армении в масштабах России были бы крупными райцентрами: Гюмри (бывший Ленинакан) и Ванадзор (бывший Кировакан). Население всех остальных не превышает 50 тысяч человек.
- В Армении живет 3 миллиона армян, а в России, Франции, США и других странах — 8 миллионов.



Ереван

персонажа ее первых страниц — Ноя, который со своим ковчегом спасся не где-нибудь, а на Арарате, священной для всех армян горе (которая, правда, сейчас в Турции).

И древность — это та категория, которой армяне очень гордятся. При том, что в Закавказье по любому поводу есть межнациональное соперничество, первенство армян в этом смысле не оспаривает никто (хотя грузины порой и пытаются). Кажется, что армяне жили здесь (и не только здесь) всегда. Нынешняя Армения — всего лишь маленький осколок того, чем армяне на протяжении своей истории владели. Они жили от Средиземного до Каспийского моря, и с историей тоже спорить нельзя. Другое дело, что теперь эти места принадлежат Турции, Азербайджану и Ирану. И древность вы ощутите в Армении сполна — в развалинах крепостей царства Урарту, знакомого многим по советским учебникам, поскольку это была первая цивилизация в истории на территории тогдашнего СССР. В архитектуре армянских цер-

квей и монастырей X–XIII веков — эпохи, памятников которой в России, например, осталось столько, что хватит пальцев обеих рук. А здесь они, можно сказать, на каждом шагу.

Армения — самая холодная страна Закавказья. Здесь каждую зиму выпадает снег, что совсем не факт для Баку и Батуми, и довольно редко в Тбилиси. А есть в Армении районы, где морозы — обычное дело, а летом никогда не бывает жарко. Это обширные территории Армянского нагорья на севере страны. Однако в Армении вас согреют знаменитый армянский коньяк и гостеприимство местного населения. Должны порадовать вас и цены — Армения страна небогатых, но гордых людей.

Да, и приезжая в Армению, забудьте про логику. Расписание, правильная транскрипция, четкий распорядок — не про эту страну. Армения — самая эмоциональная страна всего мира и Закавказья в частности.

Ара вай, вай... Вай-вай-вай-вай...

Чем заняться в Армении

МАРШРУТ НА ТРИ ДНЯ

Этот маршрут позволит вам лишь кратко познакомиться с самыми интересными местами Армении.

День 1 (Ереван). Отправляйтесь на площадь Республики ▷ 16 – великолепный ансамбль армянской архитектуры советского периода. Пройдитесь по новому Северному проспекту, посидите на скамейке парка-площади Свободы ▷ 19 у оперного театра и не спеша направляйтесь на Каскад ▷ 21, чтобы взобраться на вершину холма и обозреть оттуда весь Ереван и гору Арарат на горизонте. Спуститесь оттуда и передохните в одном из кафе на Кольцевом бульваре ▷ 45. Во второй половине дня вы можете отправиться на экскурсию в один из коньячных заводов ▷ 42, а потом спуститься в ущелье Раздана ▷ 27 и отдохнуть в одном из тамошних ресторанов.

День 2 (окрестности Еревана). Посвятите первую половину дня главным древностям Армении – храму Звартноц ▷ 50, кафедральному собору Эчмиадзина ▷ 52 и двум храмам Вагаршапата (Гаянэ и Рипсимэ) ▷ 54, благо они находятся по пути и совсем близко от Еревана. Если вы хотите сделать программу вашего армянского путешествия насыщенной, не теряйте времени и, вернувшись в Ереван и пообедав, отправляйтесь во второй половине дня на экскурсию к античному храму Гарни ▷ 58 и в монастырь Гегард ▷ 60 в горном ущелье. Вы можете управиться с этим до вечера и вернуться в столицу.

День 3 (озеро Севан). Быть в Армении и не увидеть Севан ▷ 90 – не быть в Армении, поэтому выезд туда обязателен. Правда, для того, чтобы впечатление от озера было полным, необходимо лето – с июля по сентябрь в Севане можно купаться. Побывайте на полуострове Севанаванк, совершите экскурсию в Норатус ▷ 101, где вы увидите крупнейшую коллекцию хачкаров в мире. Вечером вы вернетесь в Ереван, и на этом программа вашего пребывания в Армении завершится.

МАРШРУТ НА НЕДЕЛЮ

Армения – небольшая по территории страна, но за неделю ее всю вряд ли можно объехать. Гористый рельеф и недостаток общественного транспорта будут вам в этом препятствовать. Чем-то все равно вам придется пожертвовать.

День 1 (Ереван). Пребывание в столице Армении следует начать с площади Республики ▷ 16, которая представляет собой законченный архитектурный ансамбль советского периода. Затем вы можете пройти по Северному проспекту ▷ 19, который выстроен уже в начале XXI века, дойти до оперного театра, а затем направиться на Каскад ▷ 21. Оттуда вам откроется панорама Еревана и горы Арарат. Пообедав в одном из кафе на Кольцевом бульваре ▷ 45, вы можете отправиться на экскурсию в один из коньячных заводов ▷ 42 – благо, они находятся рядом. Вечером вы можете вернуться на Северный проспект или спуститься в ущелье Раздана ▷ 27, где приятно провести время в одном из ресторанов.

7 км

100 км

130 км

7 км

День 2 (окрестности Еревана).

Окрестности Еревана богаты на достопримечательности, и главные из них можно посетить за один день. Первую половину можно посвятить храму Звартноц ▷ 50, а далее проехать в Вагарлашат, где находятся кафедральный собор Эчмиадзина ▷ 52, а также средневековые храмы Гаянэ и Рипсимэ ▷ 54. Вернувшись в Ереван и пообедав, вы можете выехать во второй половине дня в другом, восточном направлении, и попробовать успеть посетить античный храм Гарни ▷ 58 и расположенный неподалеку монастырь Гегард ▷ 60.



Хачкар

День 3 (Ереван-Горис).

Этот день уйдет у вас на то, чтобы попасть на юг Армении. Проездом вы посмотрите на Арарат, можете заехать в монастырь Хор Вирап ▷ 62 прямо у его подножия, продегустировать вино в селе Арени ▷ 101 и заглянуть в Нораванк ▷ 92 — монастырь, стоящий в ущелье в окружении величественных красных скал.

День 4 (Горис). В окрестностях Гориса расположено сразу два интересных места. Вы можете успеть посетить их в течение дня. Обязательной считаем поездку на самой длинной канатной дороге в мире в монастырь Татев ▷ 99 с удивительным качающимся столбом. На десерт вам предлагаются пещеры Хндзореск ▷ 98, к которым вы попадете по пешеходному мосту через ущелье.

День 5 (озеро Севан). Быть в Армении и не увидеть Севан ▷ 90 — не быть в Армении, поэтому выезд туда обязателен. Правда, для того, чтобы впечатление от озера было полным, необходимо лето — с июля по сентябрь в Севане можно купаться. Побывайте на полуострове Севанаванк, совершите экскурсию в Норатус ▷ 101, где вы увидите крупнейшую коллекцию хачкаров в мире. Главная проблема — найти транспорт, который перебросит вас из Южной Армении к Севану через Селимский перевал ▷ 102.

День 6 (Дилижан). Приехав в Дилижан ▷ 72, отдохните, дышите горным воздухом и пейте вкусную дилижанскую воду. Пройдитесь по улице Шамберояна, зайдите в этнографический музей.

День 7 (Дилижан и окрестности). Дилижан окружен лесом, который имеет статус национального парка ▷ 74. По сути, внутри этого леса вы найдете два средневековых монастыря (Агарцин и Гошаванк), а также можете отдохнуть на берегах спокойного и чистого озера Парз-Лич. Вечером вы вернетесь в Ереван, и на этом программа вашего пребывания в Армении завершится.

100
км

270
км

55
км

240
км

40
км

140
км

Топ-25

Топ
25

1 Площадь Республики (▷ 16) – парадная площадь Еревана, застроенная зданиями из розового туфа по плану архитектора Тама-няна в 1930–1950-х годах

2 Ереванский Каскад (▷ 21) – музей современного искусства под открытым небом, лестница-фонтан и смотровая площадка с видом на весь Ереван и гору Арарат на горизонте

3 Площадь Свободы (▷ 19) – площадь-парк в центре Еревана, в центре которой стоит оперный театр в окружении множества памятников выдающимся деятелям культуры и искусства Армении

25 Монастырь Татев (▷ 99) – бывший духовный центр Южной и Восточной Армении, куда ведет канатная дорога, с которой открываются фантастические горные пейзажи

24 Хндзореск (▷ 98) – заброшенный пещерный город на горном склоне, куда можно добраться только по пешеходному качающемуся мосту

23 Караундж (▷ 96) – таинственный комплекс древних мегалитов, который называют «поющими камнями» или «каменным войском» и который, по мнению некоторых ученых, является древней обсерваторией

22 Джермук (▷ 94) – горный курорт, славящийся минеральной водой, красивым ущельем и водопадом

21 Монастырь Нораванк (▷ 92) – архитектурный шедевр на фоне шедевра природного – впечатляющего каньона красных скал в ущелье реки Арпа

20 Озеро Севан (▷ 90) – внутреннее армянское море, пользующееся популярностью в плане летнего отдыха, на берегах которого вы найдете также монастырь Севанаванк и крупнейшее кладбище хачкаров

19 Музей национальной архитектуры и городского быта в Гюмри (▷ 80) – расположенный в красивейшем здании провинциальный музей иллюстрирует жизнь армянской семьи конца XIX века

18 Степанаван (▷ 78) – город с набором достопримечательностей: музеем Шаумяна, каньоном реки Дзорагет и дендропарком на горном склоне

17 Монастыри Ахпат и Санаин (▷ 76) – две жемчужины средневековой архитектуры в долине реки Дебед и в окрестностях города Алаверди

16 Дилижанский национальный парк (▷ 74) – два средневековых армянских монастыря, Агарцин и Гошаванк, расположенные в горном лесу, и красивейшее прозрачное озеро Парз-Лич



Здесь мы предлагаем вам краткую информацию о 25 лучших местах Армении с указанием номеров страниц с более подробным описанием. Достопримечательности отмечены разными цветами согласно цвету района на карте и разделу внутри книги.

4 Музей Эребуни (▷ 23) – реставрированная крепость древнего государства Урарту, подкрепленная музеем, в котором собраны археологические находки цивилизации VIII–VI веков до н.э.

5 Матенадаран (▷ 25) – крупнейшее в мире собрание древних рукописей, где можно видеть уникальные Евангелия и другие книги с красочными иллюстрациями-миниатюрами

6 Ущелье Раздана (▷ 27) – уголок дикой природы посреди Еревана в виде скалистого ущелья реки Раздан, через которую переброшены пешеходные мосты, а внизу расположились кафе и рестораны



15 Дилижан (▷ 72) – главный курорт Армении, стоящий в ущелье и окруженный лесами, где есть отреставрированная улица с традиционными каменными домами XIX века

14 Гора Арагац (▷ 64) – самая высокая гора современной Армении, на склоне которой расположился Амберд – «крепость в облаках»

7 Звартноц (▷ 50) – храм уникальной архитектуры VII века с выразительными колоннами из черного туфа, частично восстановленный советской командой реставраторов

8 Кафедральный собор в Эчмиадзине (▷ 52) – резиденция католикоса всех армян, главы Армянской апостольской церкви в городе Вагаршапат, самый пафосный храм Армении



9 Церкви Гаянэ и Рипсимэ (▷ 54) – великолепные архитектурные образцы VII века, возведенные в память замученных царем Трдатом девственниц

10 Цахкадзор (▷ 56) – единственный горнолыжный курорт Армении с канатной дорогой, видами на Арарат и Севан, а также монастырем Кечарис

11 Храм Гарни (▷ 58) – великолепный образец античной эллинистической архитектуры I века на фоне ущелья реки Арпа с «базальтовым органом»

12 Монастырь Гегард (▷ 60) – один из самых популярных и пейзажно выигрышных монастырей Армении, находящийся в горном ущелье и славящийся вычурной отделкой своих строений

13 Монастырь Хор Вирап (▷ 62) – обитель расположена на расстоянии меньше километра от границы с Турцией и великолепно выглядит на фоне белоснежной громады Арарата, до которого здесь на территории Армении ближе всего



Армения по кусочкам

Что посмотреть	16
Увидеть больше	29
Прогулка по Еревану	38
Шопинг	39
Развлечения и ночная жизнь	41
Рестораны и кафе	43

ЕРЕВАН

Что посмотреть	50
Увидеть больше	66
Кафе и рестораны	68


ЦЕНТРАЛЬНАЯ АРМЕНИЯ

Что посмотреть	72
Увидеть больше	81
Прогулка по Гюмри	85
Кафе и рестораны	86

СЕВЕРНАЯ АРМЕНИЯ

Что посмотреть	90
Увидеть больше	101
Рестораны и кафе	104

ЮЖНАЯ АРМЕНИЯ





Ереван (Երևան) — и древний, и молодой город. Формально Ереван — один из древнейших городов мира, который был основан даже раньше, чем Рим. Но эта дата (782 год до н.э.) определяется сооружением крепости Эребуни на территории города, а она постоянно действующего поселения не породила. Был у Еревана долгий период безвременья и забвения, после чего появился маленький городок Эривань, который стал центром подчиненного Ирану ханства. Он был завоеван Россией в 1827 году, но вплоть до революции в городе мало что изменилось. Только когда Ереван стал столицей советской Армении, были предприняты колоссальные усилия по превращению его в реально столичный город. По сути, современный Ереван был построен полностью в советский период, поэтому его с полным основанием можно назвать молодым.

Что посмотреть

16

ТОП-25

ТОП
25

Увидеть больше

29

Площадь Республики ▷ **16**

Прогулка по Еревану

38

Площадь Свободы ▷ **19**

Шопинг

39

Каскад ▷ **21**

Развлечения и ночная жизнь

41

Музей Эребуни ▷ **23**

Матенадаран ▷ **25**

Рестораны и кафе

43

Ущелье Раздана ▷ **27**

Ереван