

БОЛЬШАЯ ИСТОРИЧЕСКАЯ БИБЛИОТЕКА

**РОМАН ВАЛЕРЬЕВИЧ ЗАРАПИН**

# ИСТОРИЯ МИРА

**ИЛЛЮСТРИРОВАННЫЙ АТЛАС**

**Издательство АСТ**

**Москва**

УДК 94(100)  
ББК 63.3(0)  
3-34

**Роман Валерьевич Зарапин**

3-34 История мира: иллюстрированный атлас / Роман Валерьевич Зарапин. – Москва: Издательство АСТ, 2017. – 255, [1] с.: ил. – (Большая историческая библиотека).

ISBN 978-5-17-105232-4

Перед вами – атлас всемирной истории, в который включены важнейшие, на наш взгляд, события многовековой жизни человечества. В этой книге нам хотелось отойти от представлений о прошлом только как о чередой войн и революций. Поэтому в атлас включены данные о наиболее известных картинах, книгах и даже песнях, повлиявших на историю нашего мира. Полководцам и реформаторам пришлось потесниться и дать место писателям, композиторам, актерам и певцам, память о которых пережила столетия. Нашлось в атласе место крупнейшим научным открытиям и изобретениям, повлиявшим на жизнь как современников, так и потомков.

**УДК 94(47+57)**  
**ББК 63.3 (2)**

# Предисловие

Перед вами — атлас всемирной истории, в который включены важнейшие, на наш взгляд, события многовековой жизни человечества. В этой книге нам хотелось отойти от представлений о прошлом только как о череде войн и революций. Поэтому в атлас включены данные о наиболее известных картинах, книгах и даже песнях, повлиявших на историю нашего мира. Полководцам и реформаторам пришлось потесниться и дать место писателям, композиторам, актерам и певцам, память о которых пережила столетия. Нашлось в атласе место крупнейшим научным открытиям и изобретениям, повлиявшим на жизнь как современников, так и потомков.

История человечества поистине необозрима. О ней написаны миллионы томов. Из этого огромного потока информации мы выбрали наиболее важные и интересные факты и постарались рассказать о них так, чтобы вы сами захотели больше узнать о них. Мы включили в наш атлас более 1500 событий, но это — не просто список дат. За каждым событием стоят люди, жившие в эту эпоху и внесшие свой вклад в историю.


В книге совсем немного дат по истории России. Мы обратились к истории других государств и на-

родов, а прошлому нашей страны посвящен специальный атлас. Но многое из того, что происходило в России, оказало огромное влияние на историю всего человечества. Открытия советских ученых, наши победы в космосе и, конечно, огромная роль, которую народы СССР сыграли в победе над фашизмом, заняли достойное место на страницах нашей книги. Хронологический принцип изложения заставил нас стремительно перемещаться между странами и континентами. На одной и той же странице вы встретитесь с событиями, происходившими в Северном и Южном полушариях, в Старом и Новом Свете. Во всех частях света и во все эпохи строители пирамид, создатели наскальных рисунков, мечтавшие о славе полководцы думали об одном и том же. Каждый из них старался оставить в истории собственный след, и многим это удалось.

История не кончается никогда. Особое место в атласе уделено нашим дням — началу XXI в. Может быть, изобретение айфона или начало гражданской войны в Сирии сложно сравнить с эпохой Возрождения или крестовыми походами, но, включая последние события в книгу, мы хотели показать, что человечество пишет свою историю каждый день.

Непосредственными предками людей были австралопитеки, жившие 3 миллиона лет назад в Восточной и Южной Африке. Именно эти регионы считаются прародиной человека. Австралопитеки уже были прямоходящими, но еще не изготавливали орудий труда и, скорее всего, не обладали самосознанием.

🕒 *Эволюция древних людей: австралопитек, человек умелый, человек прямоходящий, неандерталец, современный человек*



Изучение древнейших предков человека началось в 1924 г., когда в Южной Африке был найден череп ребенка-австралопитека. находка была сделана в каменоломне Таунг, а сами останки получили название «бэби из Таунга». В 1959 г. останки австралопитеков были найдены в Танзании, в 1970-е гг. — в Эфиопии.

Вопрос о возникновении искусства до сих пор активно обсуждается учеными. Многие сомневаются в том, что древнейшие люди могли изготавливать каменные или костяные статуэтки, датируя появление скульптуры 38-м тысячелетием до нашей эры. Именно этим временем датируется фигурка человека с головой льва, найденная в Германии, — первое несомненное произведение искусства.



👉 *Фигурка человека с головой льва, Ульм. Германия*

# 2,6—2,5 млн лет назад

## 2,6—2,5 млн лет назад

**Появление первых людей в Центральной и Южной Африке.** Именно этой эпохой датируются первые орудия труда, обнаруженные в ущелье Олдувай. Предок современного человека, изготавливавший эти орудия труда, получил название «Хомо хабилис» («человек умелый»).

🕒 *Человек умелый за изготовлением каменного рубила*



## Около 800 тыс. лет до н.э.

**Питекантропы осваивают огонь.** Костища, обнаруженные на некоторых стоянках древних людей, доказывают, что первобытные люди поддерживали огонь в одном и том месте на протяжении нескольких веков. Такой огонь, скорее всего, имел природный характер: древние люди приносили его с мест лесных и степных пожаров. Использовался он главным образом не для приготовления пищи, а для отпугивания диких животных.

🕒 *Каменные рубила. Олдувайская культура (Танзания). Палеолит*



## 300 тыс. лет до н.э.

**Древние люди изобретают копье.** Древнейшие копия с каменными наконечниками, имеющие именно такой возраст, были обнаружены в 1990-е гг. в Германии.

🕒 *Кремневый наконечник копья. Палеолит*



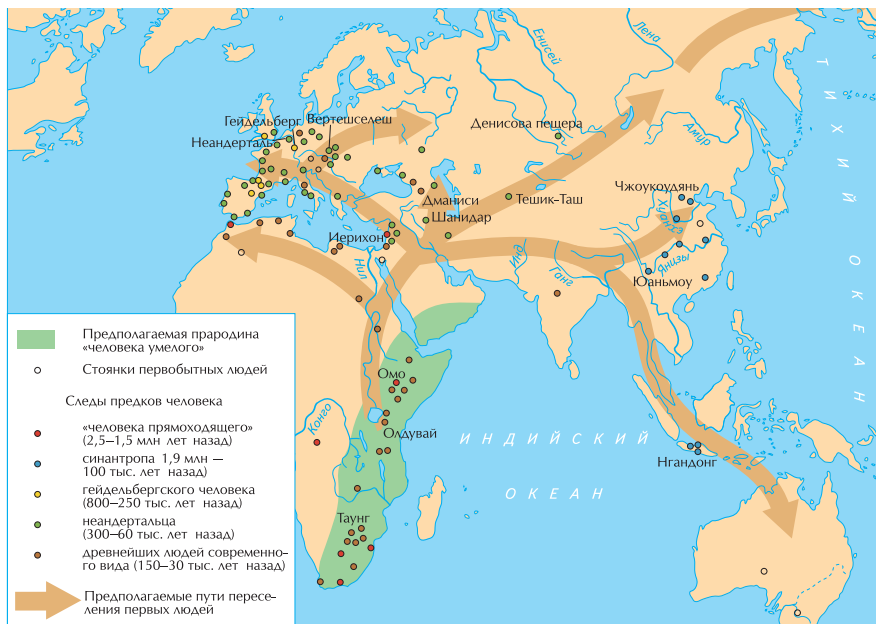
🕒 *Череп неандертальца*  
👉 *Неандерталец*

## 300—100 тыс. лет до н.э.

**Время неандертальцев.** Несмотря на то, что в настоящее время ученые не считают неандертальцев непосредственными предками современного человека, многие элементы культуры появились именно тогда. Считается, что именно в эту эпоху появляются музыка и наскальная живопись, мифология и религиозная магия, медицина и звуковая речь.



Время заселения человеком Америки точно не установлено. Считается, что первые люди пришли в Америку из Восточной Сибири по сухопутному «мосту», существовавшему на месте Берингова пролива. В результате землетрясений перемычка между Азией и Америкой то появлялась, то исчезала, и поэтому предки индейцев и эскимосов приходили в Новый Свет двумя или тремя волнами. Южной оконечности Америки — мыса Горн и островов Огненная Земля — древние люди достигли 12—14 тыс. лет назад.



➔ Изображение головы лошади на костяном ритуальном оружии



📍 Древнейшая ойкумена человека

# 12 тыс. лет до н.э.

## Около 100 тыс. лет до н.э.

**Появление кроманьонцев — непосредственных предков современного человека.** Свое название они получили по гроту Кро-Маньон во Франции, где в 1868 г. были найдены первые останки людей этого типа.



## Около 50 тыс. лет до н.э.

**Человек заселяет Австралию.** Географическая отдаленность этого континента от центров земледелия и ремесла не позволила австралийским аборигенам обмениваться культурными элементами с жителями древнейших цивилизаций. В отличие от жителей Европы, Азии, Африки и Америки, австралийцы так и не создали государственности до прихода европейцев.

☞ Кроманьонец

➔ Палеолитическая Венера. Найдена близ местечка Виллендорф в Австрии



## 29—25 тыс. лет до н.э.

**Изобретение керамики.** Древнейшим предметом из обожженной глины, дошедшим до наших дней, является так называемая «вестоничка Венера» — фигурка женщины, найденная около деревни Дольни-Вестонице в Чехии. На ней обнаружен отпечаток пальца ребенка — возможно, создателя этой фигурки.

➔ Наскальные рисунки плато Тассилин-Аджер (Сахара). Охотник с собакой

## 12 тыс. лет до н.э.

**Приручение собак.** Предки современного человека в разных районах планеты научились использовать волчат на охоте и для защиты от диких животных. Останки древнейших домашних собак обнаружены на территории Германии и Швейцарии. Другой центр приручения собак находился на территории Индии. Позже домашними животными стали овцы (за 8 тыс. лет до н.э.), коровы (VI тыс. до н.э.) и лошади (V тыс. до н.э.).



В 1930-е гг. советский ученый Н. И. Вавилов доказал существование на планете нескольких независимых друг от друга центров «неолитической революции». В X—IX тыс. до н.э. земледелие первыми на планете осваивают обитатели Ближнего Востока, в VII тыс. до н.э. — жители долины Янцзы, в III тыс. до н.э. — племена Центральной Мексики, в II тыс. до н.э. — индейцы Андского нагорья. Из этих центров умение обрабатывать землю и выращивать культурные растения распространяется по всей планете.

⇒ Гарпуны — первые примитивные орудия для рыбной ловли

## Середина IX в. до н.э.

Процесс основания городов получил у историков название «городской революции». Появление постоянных поселений с достаточно большим населением (превышающим тысячу человек) позволяло использовать преимущества разделения труда. Вместе с городами появляется специализированное ремесло, выделяются торговцы, организуется корпорация жрецов. По мнению современных исследователей, без городов цивилизация возникнуть не может.



⇒ Ячмень стал одной из первых зерновых культур



⇒ Строительство дома в поселке Чатал-Хююк. Реконструкция.



### IX тыс. до н.э.

#### Возникновение древнейшего города — Иерихона.

Уже в начале VII в. до н.э. город был обнесен небольшой стеной. Практически одновременно с Иерихоном возникает город Дамаск (столица современной Сирии), а в VII тыс. до н.э. — ливанский город Библ.

⇒ Руины древнего Иерихона



### IX тыс. до н.э.

**Начало «неолитической революции».** Так называют переход человечества от присваивающего хозяйства (охоты и собирательства) к производящему (земледелию и скотоводству). Первыми земледельцами были племена, жившие в Восточной Анатолии (на востоке современной Турции), где было возможно достаточно продуктивное земледелие даже без регулярных поливов.

### VI тыс. до н.э.

**Основание древнейшего города Месопотамии — Эреду.** Первоначально он был расположен на побережье Персидского залива, но с течением времени из-за илстых наносов и изменения линии берега оказался на значительном расстоянии от моря. Тем не менее на протяжении практически всего времени существования цивилизаций Древней Месопотамии Эреду играл роль важнейшего культового центра.

⇒ Руины древнейшего города Месопотамии Эреду



### Около 4000 г. до н.э.


**В Египте и Месопотамии изобретают стекло.** Сначала оно было цветным — синим или зеленым, и только в I в. до н.э. в Риме появилась технология изготовления бесцветного стекла. В Помпеях уже были обнаружены плоские стекла, которыми можно было закрывать оконные проемы.

⇒ Римская шкатулка из стекла. I в. до н.э.



Римский поэт Тит Лукреций Кар в I в. до н.э. предположил, что в древнейшие времена люди использовали только каменные орудия труда; видимо, он сделал такой вывод на основе данных о первобытных племенах современной Европы. Гениальная догадка поэта была обоснована в XIX в., когда датский ученый Кристиан Томсен предложил разделить всю историю человечества на три этапа — каменный век, бронзовый век и железный век.

📍 Долина Нила. Вид из космоса



📍 Фараон Джосер. III династия. XXVIII в. до н.э.



Древнейшее население Египта, по всей видимости, пришло из Сахары. До III тысячелетия до н.э. пустыни в Северной Африке не существовало. Наоборот, здесь текли полноводные реки, водились многочисленные животные, а люди занимались охотой, собирательством и рыболовством (считается, что именно древние обитатели Сахары изобрели лук и стрелы). Об этом свидетельствуют изображения, найденные французскими исследователями в начале XX в. на горе Тассили в самом центре Африки: люди на этих рисунках охотятся на слонов, антилоп и прочих обитателей саванны. Но с течением времени климат Северной Африки стал изменяться, источники воды иссякли, животные мигрировали на юг или восток. Значительная часть населения Сахары нашла убежище в долине Нила, условия которой были благоприятны не только для собирательства и рыболовства, но и для земледелия.

## XXVIII в. до н.э.

### IV тыс. до н.э.

**Древние обитатели Британии начинают строить Стоунхендж.** Гигантское каменное сооружение, видимо, использовалось не только для проведения ритуалов, но и в качестве площадки для наблюдения за звездами. Такие каменные круги (кромлехи) сооружались и в других районах Европы и Азии. В английском графстве Уилтшир находится кромлех Эйвбери, в Индии — каменный круг Вееранам, а в Армении — каменный круг Караундж.

📍 Кромлех Эйвбери в Уилтшире. Англия



### Конец IV тыс. до н.э.

**Переход к бронзовому веку.** До этого времени основным материалом, из которого изготавливались орудия труда и предметы домашней утвари, был камень. В IV тысячелетии до н.э. люди начинают плавить медь, а чуть позже добавляют к меди другие металлы (преимущественно олово), получая разные виды бронзы. Этот сплав будет основным материалом древних людей на протяжении двух тысяч лет — до открытия способов выплавки железа.

### XXXII—XXIX вв. до н.э.

**Раннее царство в Египте.** Образование Древнеегипетского государства. В IV тыс. до н.э. в долине Нила возникает около 40 небольших государств, которые постепенно объединяются в два государства — Верхний Египет (контролирующий долину Нила) и Нижний Египет (контролирующий дельту реки). В конце IV тыс. до н.э. царь Верхнего Египта Нармер захватывает дельту Нила и создает единое государство.




📍 Церемониальный нож с именем фараона Джера на рукоятке. I династия

### XXVIII век до н.э.

**Строительство в Египте древнейшей пирамиды — ступенчатой пирамиды Джосера.** История сохранила имя ее архитектора — Имхотеп; его можно считать не только первым архитектором, но и первым известным по имени ученым. Древние приписывали Имхотепу множество открытий, вплоть до изобретения колонны и создания первой системы врачевания. Египтяне обожествили первого архитектора; даже древние греки почитали его как бога врачевания Асклепия.

📍 Пирамида Джосера



На сегодняшний день известно около 120 пирамид, построенных в Египте в III — первой половине II тысячелетия до н.э. Далеко не все они представляют собой колоссальные сооружения: известны пирамиды высотой около 30 м, а самая маленькая — пирамида фараона XVII династии Камоса — имеет в высоту всего 8 м. Пирамиды были призваны служить своеобразной «лестницей», обеспечивающей связь земного мира с миром богов (в Месопотамии и Древней Америке на вершинах пирамид приносились жертвы богам). Такая традиция существовала в древности не только в Египте, но и в большинстве других цивилизаций Африки, Азии и даже Америки.

На строительстве египетских пирамид, скорее всего, никогда не трудились рабы. Обтесывание камней и их установка поручались только квалифицированным рабочим, которые получали за свой труд плату в виде зерна (обнаружены своеобразные ведомости подобных выплат). Останки строителей пирамид, обнаруженные на специальном кладбище, доказывают, что о них заботились врачи, лечившие травмы, неизбежные при строительстве. Во время ежегодных разливов Нила десятки тысяч крестьян, поля которых были затоплены и которым было нечего делать, также привлекались для строительства усыпальниц фараонов.



☞ Игральная доска. Середина III тыс. до н.э.



☞ Правитель Гудеа. Начало III тыс. до н.э.

## XXVIII вв. до н.э.

### XXVIII—XXIV вв. до н.э.

**Расцвет шумерской цивилизации.** На территории современного Южного Ирака возникает более десятка городов (Киш, Ур, Ниппур, Урук и другие), каждый из которых становится центром небольшого государства. В Уруке в XXVI в. до н.э. правит царь Гильгамеш — герой древнейшего дошедшего до наших времен эпоса.

☞ Клинопись. Стела Занатума. Шумер. Середина III тыс. до н.э.



### Около 2600 г. до н.э.

**Первые города в Америке.** К этому времени относится возникновение городов Караль и Асперо в Центральном Перу. В этих селениях обнаружены древнейшие в Америке пирамиды и самые ранние дошедшие до нас свидетельства возникновения узелкового письма — кипу.

☞ Пирамида Хуфу (Хеопса). Разрез



### XXVI—XXV вв. до н.э.

**Строительство великих египетских пирамид — усыпальниц фараонов Хеопса, Хефрена и Микерина.** Самая массивная из них — пирамида Хеопса — имела в высоту 146,6 м. Для ее строительства использовалось около 2,5 миллионов каменных блоков весом 2,5—3 т.

### 2316—2261 гг. до н.э.

**Аккадский вождь Саргон Древний завоевывает города-государства шумеров и создает единое Шумеро-Аккадское царство — первое государство, объединяющее всю Месопотамию.** При нем в регионе строится единая система каналов, прокладываются дороги, вводится единая система мер и весов, устанавливаются торговые отношения с другими цивилизациями, в том числе с Индской.

☞ Аккадский царь (возможно, Саргон Древний). XXIII в. до н.э.



В науке продолжается спор о том, какую цивилизацию считать наиболее древней — Египетскую или Шумерскую. Города раньше возникают в Месопотамии, но централизованное государство, безусловно, впервые появляется в долине Нила. Возможно, спор будет разрешен, когда ученые найдут прародину шумеров. Откуда этот народ появился в Месопотамии, до сих пор неизвестно. Шумерские мифы рассказывают о прародине человечества — острове Дильмун (современном острове Бахрейн), но найденное там поселение шумеров относится только к III тысячелетию до нашей эры. Вполне возможно, в районе Персидского залива существовала еще более древняя цивилизация, которая еще ждет своего первооткрывателя.



Причины гибели Индской цивилизации до сих пор неизвестны. Наиболее распространенная теория гласит, что нерациональное землепользование, которое осуществляли обитатели долины Инда, привело к одной из первых антропогенных (то есть устроенных человеком) экологических катастроф в истории. Постоянное земледелие истощило почвы, а бесконтрольная вырубка лесов привела к тому, что в настоящее время большая часть территорий, некогда занятых Индской цивилизацией, превратилась в пустыню.

☉ Богиня-прародительница. Глиняная скульптура. Мохенджо-Даро

## 2000 г. до н.э.

### XXIII—XVIII в. до н.э.

#### Индская цивилизация.

В долине реки Инд возникают крупные города (Мохенджо-Даро, Хараппа, Калибанган) с населением несколько десятков тысяч человек каждый. Двухэтажные дома, широкие прямые улицы, система канализации, существование собственной письменности свидетельствуют о высоком уровне развития древнеиндского общества.

☉ Оттиск печати с протоиндийской письменностью



### XXII в. до н.э.

#### Возникновение Мinoйской цивилизации.

Первая цивилизация на территории Европы появилась на острове Крит. Возникают города Кносс, Фест, Маллия, Като Закро. Каждый из этих городов объединяет расположенные вокруг него общины и становится центром небольшого государства.



☉ Ритон в форме головы быка. XVII—XVI вв. до н.э.

### XXII в. до н.э.

#### Возникновение Маргианской цивилизации.

Главные центры этой цивилизации располагались на территории современных Туркмении и Афганистана. Археологами обнаружены остатки городских кварталов и мощных оборонительных сооружений, многочисленные изделия из металлов.



### Около 2000 г. до н.э.

На севере Месопотамии возникает **Ассирийское государство**. Вокруг храма племенному богу Ашшуру строится город, который тоже получает название Ашшур. Впрочем, до XII в. Ассирия не играет активной роли в истории Месопотамии.

☉ Руины Древнего Ашшура



☉ Голова женщины. Маргианская цивилизация. III — начало II тыс. до н.э.

В IV—III тыс. до н.э. в степях Северного Причерноморья, Нижнего Дона и Нижней Волги складывается индоевропейская языковая общность. Отсюда начинается расселение индоевропейцев по планете. Еще во II тыс. до н.э. они создали первые государства в Малой Азии, распространились на запад до территории современных Франции, Италии и на восток — до Северо-Западного Китая. Индоевропейцами были создатели классической греческой и римской цивилизаций. Сегодня подавляющее большинство народов Европы и Южной Азии говорит на языках индоевропейской языковой группы.



☞ Леон Бакст. Древний ужас. 1908 г.

☞ Остров Санторин

Извержение вулкана Санторин (XVI в. до н.э.) нашло отражение в мифах народов Восточного Средиземноморья. Считается, что именно тучи раскаленного пепла, обрушившиеся на Египет, описаны в Библии как «египетская тьма» — одна из казней Моисеевых. Греческий археолог Спиридон Маринатос доказал, что и легенда об Атлантиде возникла после извержения вулкана Санторин: по его версии, Мinoйская цивилизация и есть описанная Платоном через тысячу лет Атлантида.

## 1792 г. до н.э.

### 1792—1750 до н.э.

**В Вавилоне правит царь Хаммурапи, при котором этот город переживает первый пик своего могущества.** Хаммурапи создает государство, охватывающее всю территорию Месопотамии, активно строит каналы и храмы. Венцом его деятельности становится создание свода законов, включающего 282 параграфа и практически полностью дошедшего до наших дней. Считается, что жители Месопотамии жили по этим законам не меньше шести веков.

☞ Головной убор. XXVII—XXVI вв. до н.э.



### XVIII—XVII вв. до н.э.

**В центральной Анатолии (современная Турция) возникает Хеттское царство — первое государство, созданное индоевропейцами.** В XIV—XIII вв. до н.э. это государство превратилось в колоссальную по размерам империю, простиравшуюся от Ирака и Палестины до Эгейского моря.

☞ Ритуальный сосуд



### XVII в. до н.э.

**Гиксосское завоевание Египта.** Во время очередного ослабления власти фараонов Египет подвергается нашествию кочевников из Азии, которых египтяне называли гиксосами. Они захватывают север страны, строят там свою столицу Аварис и заставляют Южный Египет платить им дань. Именно с приходом гиксосов в Египте появляется неизвестное там до тех пор колесо.

☞ Хеттский воин. XIV в. до н.э.


☞ Царь-жрец (Танцующий юноша). Фреска из Кносского дворца



### XVI в. до н.э.

**Катастрофическое извержение вулкана Санторин в Эгейском море.** Остров Санторин практически полностью уничтожен. Огромное количество раскаленного пепла обрушилось на остров Крит, что привело к краху Мinoйской цивилизации. Дворцы и дома обычных жителей были разрушены землетрясением, сопровождавшим извержение вулкана, посевы и пастбища были засыпаны пеплом.

☞ Портик Кносского дворца. Крит. XVII—XVI вв. до н.э.



При царице Хатшепсут в Египте велось активное храмовое строительство. Памятником этой эпохи служит заупокойный храм самой царицы в Дейр-эль-Бахри, построенный ее фаворитом Сененмутом. Рельефы на стенах храма повествуют об основных событиях эпохи правления Хатшепсут — строительной деятельности и экспедиции в далекую страну Пунт.



☞ Крылатый скарабей.  
Пектораль из гробницы Тутанхамона.  
XIV в. до н.э.



☞ Общий вид храма  
Хатшепсут. Дейр  
эль-Бахри. Луксор

# XV в. до н.э.

## XVI—XI вв. до н.э.

### Новое царство в Египте.

После многолетних войн египтянам удается изгнать гиксосов из Египта. В XVI в. до н.э. фараон Яхмос I разрушает столицу азиатских кочевников — город Аварис — и восстанавливает контроль над страной. Эпоха Нового царства — время расцвета Египетской цивилизации, превращения государства в первую в мировой истории империю.

☞ Жрица.  
Фрагмент  
каменной  
статуи.  
XIV в. до  
н.э.



## XV в. до н.э.

### Египтом правит женщина-фараон Хатшепсут.

Поскольку правителем Египта официально мог быть только мужчина, официально у власти находился ее пасынок Тутмос III, а сама Хатшепсут изображалась с накладной глиняной бородкой. С такой же бородкой изображалась и ее маленькая дочь Нефрура, которую Хатшепсут наверняка хотела сделать своей преемницей.

☞ Статуя Тутмоса III




## XV в. до н.э.

### Завоевательные походы египетского фараона Тутмоса III.

За 50 лет этот фараон совершил 15 победоносных походов. При нем территория Египта простиралась более чем на три тысячи километров с севера на юг — от Северной Сирии до Центрального Судана. В битве при Мегиддо (1468 г. до н.э.) египетский фараон разгромил объединенные войска городов Сирии и Палестины.

☞ Рельеф из храма Хатшепсут. Дейр эль-Бахри. Луксор



## XV в. до н.э.

### Возникновение Ольмекской цивилизации — первой цивилизации в Америке.

Характерными чертами культуры ольмексов были гигантские каменные головы, значение которых точно не известно, и многочисленные изделия из «солнечного камня» — нефрита. Ольмеки построили первые в Новом Свете пирамиды, крупнейшая из которых располагалась в городе Ла-Вента в южной части современной Мексики.

☞ Ольмекская  
каменная  
голова.  
Мексика





📍 Статуэтка бога Анубиса из гробницы Тутанхамона. XIV в.



➡ Золотой саркофаг Тутанхамона. XIV в. до н.э.

🕒 Говард Картер в гробнице фараона Тутанхамона. 1922 г.



Преемником Эхнатона был его зять Сменхкара, но его царствование продолжалось всего два года. Новым фараоном стал десятилетний Тутанхатон, сын или внук фараона Эхнатона. Именно при нем жрецы настояли на возврате культа старых богов; сам Тутанхатон («Живое подобие Атона») сменил имя и стал называться Тутанхамоном. Его гробница была обнаружена в 1922 г. британским археологом Говардом Картером и произвела сенсацию: до настоящего времени это единственная гробница египетского фараона, которая не подверглась грабежу. Захоронения прочих фараонов (в том числе пирамиды) были обворованы еще в древности.

На юге Египта фараоном Рамсесом II строится гигантский храм, известный как Абу-Симбел. У входа в храм высечены четыре колоссальные фигуры самого Рамсеса II. В связи с сооружением Асуанской плотины и затоплением огромных территорий в 1960-е гг. храм был разобран и перенесен на новое место.

## XV вв. до н.э.

### XV—XIII вв. до н.э.

**Расцвет Микенской цивилизации на Балканском полуострове.** В отличие от критской Минойской цивилизации, жители материковой Греции так и не создали единого государства. Жители отдельных городов (Микен, Аргоса, Тиринфа и других) ведут постоянные междоусобные войны, а укрепления этих городов превращаются в настоящие неприступные крепости.



🕒 Золотая погребальная «маска Агамемнона». Микены. XVI в. до н.э.

### XIV в. до н.э.

**Правление египетского фараона Эхнатона (Аменхотепа IV).** Желая вернуть фараонам всю полноту власти и умерить аппетиты жрецов, фараон проводит религиозную реформу, в результате которой многочисленные египетские боги были заменены одним богом — Атоном. Фараон меняет свое имя на Эхнатон («угодный Атону») и основывает новую столицу — Ахетатон («горизонт Атона»). После 17 лет правления фараон умирает, не оставив наследника мужского пола. Несколько лет спустя новый правитель Египта издает указ о возвращении к вере в старых богов.

➡ Диск Би. Китай. Около 1100 г. до н.э.

### XIV в. до н.э.

**В долине реки Хуанхэ строится город Шан — столица первого в истории Китая государства.** В ходе раскопок этого города было обнаружено несколько десятков дворцов и храмов, двенадцать царских гробниц и сотни тысяч предметов, относящихся к XIV—XI вв. до н.э.




### XIII в. до н.э.

**Правление египетского фараона Рамсеса II.** Он ведет активную внешнюю политику и пытается вернуть контроль над Ближним Востоком. В 1286 г. до н.э. его войско было разгромлено хеттами в битве при Кадеше. В 1270 г. до н.э. Рамсес II заключает древнейший дошедший до нас международный договор — соглашение о мире с правителем хеттов Хаттусили III.

🕒 Рамсес II на колеснице в битве при Кадеше



Угрозой безопасности всех государств Восточного Средиземноморья в XIII в. до н.э. были «народы моря». Так в египетских текстах назывались представители самых разных племен, переселявшихся с места на место и совершавших набеги на прибрежные города. Среди «народов моря» наиболее активными были ахейцы (создатели Микенской цивилизации) и филистимляне (с которыми древнееврейские племена вели острую борьбу за обладание Палестиной). Правители различных государств нередко использовали воинов этих племен как наемников.



☉ Бюст Гомера

☉ Скиф. Прото-геометрический стиль. X в. до н.э.



Поэмы Гомера — «Илиада» и «Одиссея» — были написаны гораздо позже, в XI—IX вв. до н.э., а их запись состоялась в VI в. до н.э. в Афинах. Неизвестно, существовал ли вообще поэт по имени Гомер, или это — собирательное имя всех певцов, слагавших поэмы о героических деяниях прошлого. Одна из теорий утверждает, что гомеровские поэмы — просто цикл сказаний, объединенных единым сюжетом.



В XII в. до н.э. двенадцать еврейских племен окончательно расселяются в Палестине. Первым царем Израиля в XI в. до н.э. становится Саул из колена Вениамина. Столицей его государства был небольшой город Гива; Иерусалим приобретает этот статус только при царе Давиде.

☉ Смерть царя Саула. Гравюра Г. Доре. 1866 г.

## 1100 г. до н.э.

### XIII в. до н.э.

#### Переселение евреев на Синайский полуостров.

Египетский фараон Мернептах предпринимает попытку вернуть контроль над Передней Азией. В результате часть еврейских племен Палестины была разгромлена, а евреи, ранее поселившиеся в Египте, предпочли покинуть эту страну и поселиться на Синае. В библейской традиции это переселение связывается с именем Моисея.



### 1240—1230 гг. до н.э.

**Троянская война.** Коалиция городов материковой Греции нападает на город Илион (Троя), расположенный неподалеку от пролива Дарданеллы. Согласно поэме Гомера «Илиада», война продолжается 10 лет. Греки захватывают Трою и предают город огню, а жителей уводят в рабство.

☉ Джованни Доменико Тьеполо. Шествие Троянского коня, 1773 г.

### XII—XI вв. до н.э.

**Вторжение дорийцев в Грецию.** Индоевропейские племена дорийцев переселяются с севера Балканского полуострова в Южную Грецию и на полуостров Пелопоннес. Микенская цивилизация прекращает свое существование. Успех дорийцев был связан с их умением плавить железо — навыком, которым на тот момент не обладал ни один другой народ мира.



☉ Фигурка воина из святилища Артемиды Орфии. Спарта. IX в. до н.э.

☉ Финикийский корабль. Рельеф на саркофаге из Сидона. I в. до н.э.

### Около 1100 г. до н.э.

#### Начало финикийской колонизации Средиземноморья.

На территории современной Испании основывается колония Гадир (современный Кадис), а в Тунисе — Утика. Эти и другие города становятся форпостами финикийской культуры и центрами посреднической торговли.



Историк I—II вв. н.э. Плутарх рассказывает о том, что у спартанцев существовал обычай сбрасывать слабых младенцев в пропасть Апотеты, чтобы не нужно было попусту тратить средства на их содержание. В 1980-е гг. археологи провели в Спарте раскопки, показавшие, что детских останков в пропасти нет. На самом деле в Апотеты сбрасывали преступников, приговоренных к смертной казни. Вполне возможно, обычай умерщвления детей в Спарте существовал на самом деле, но Плутарх сильно преувеличил его масштабы.



☞ Золотые украшения. IX в. до н.э.


☞ Статуэтка кентавра. X в. до н.э.



## X в. до н.э.

Для строительства Иерусалимского храма царь Соломон собрал огромные богатства. Тирский правитель Ахирам по просьбе Соломона прислал своих мастеров, за работу которых израильский царь расплатился, отдав Ахираму несколько городов. Ставший символом единства страны, храм Соломона просуществовал четыре века и был разрушен вавилонским царем Навуходоносором. Святилище было восстановлено в начале персидской эпохи (конец VI века до н.э.), перестроено Иродом Великим в конце I в. до н.э. и окончательно разрушено в 70 г. н.э. по приказу римского императора Тита.

☞ Модель Второго Иерусалимского храма



### X в. до н.э.

**Расцвет Тиро-Сидонского царства (Финикия).** Царь Ахирам строит неприступную крепость Новый Тир на островке неподалеку от берега; из-за невероятной тесноты жителям приходилось строить многоэтажные дома. Города Финикии — Тир, Библ и Сидон — богатеют за счет торговли и создают колонии по всему Средиземноморью.

☞ Руины Библа. Ливан



### Около 1000 г. до н.э.

**Основание Спарты.** Этот полис, самый крупный в Греции, был создан дорийцами на юге острова Пелопоннес. Спартанцы сначала заняли область Лаконика, а в VIII в. до н.э. захватили также соседнюю область Мессению, превратив ее жителей в своих рабов — илотов.



### Около 1000 г. до н.э.

**Вторым царем Израиля становится Давид.** При нем Израиль становится сильным государством. Давид присоединяет Иерусалим и делает его столицей своего государства.

☞ Древнегреческий город. Реконструкция

### 965 г. до н.э.


**Царем Израиля становится Соломон.** В честь бога Яхве на Храмовой горе в Иерусалиме строится великолепный храм. В 586 г. до н.э. вавилоняне захватили Иерусалим и разрушили храм Соломона. После смерти Соломона древнееврейское государство распалось на две части — Израильское царство и Иудейское царство.

☞ Визит царицы Савской к царю Соломону. Эдвард Пойнтер. 1890 г.



Главной причиной начала Великой греческой колонизации было перенаселение материковой Греции. Жители Балкан нуждались в новых источниках сырья, свободной пахотной земле и рынках сбыта. На собрании жителей полиса выбирался ойкист, который вместе с небольшой командой отправлялся искать свободное место для поселения. Многие города, основанные греками в эту эпоху, сохраняют свои греческие названия и в наши дни.

По преданию, Олимпийские игры основал царь Пелопс (по имени которого назван и полуостров Пелопоннес, на котором расположена Олимпия). Считается, что соревнования проводились еще до VIII в. до н.э. Важность Олимпийских игр в истории Древней Греции была настолько велика, что по играм греки вели счет лет. Так, знаменитый философ Платон родился в первый год 88-й олимпиады.



☉ *Дискобол. Копия греческой статуи. V в. до н.э.*



📍 *Руины Херсонеса Таврического. Крым*

☉ *Стадион Палестра. Олимпия*

## 750 г. до н.э.

### 814 г. до н.э.

**Финикийские торговцы основывают на территории современного Туниса колонию Карфаген.** После завоевания Финикии персами Карфаген начинает управлять всеми финикийскими колониями в Западном Средиземноморье и становится крупнейшей морской державой. Позже Карфаген станет одним из главных соперников Римского государства.

📍 *Цитадель урартских царей в древней столице Урарту. Турция*



### 776 г. до н.э.

**Первые Олимпийские игры.** Еще в древнейшие времена в Олимпии существовало святилище, которое позже было посвящено Зевсу — верховному богу греческого пантеона.

📍 *Клеобис и Битон — мраморные архаические статуи курсов работы Полимеда Аргосского (ок. 600 до н.э.)*



### 753 г. до н.э.

**Основание города Рима.** Внуки царя Нумитора, Ромул и Рем, построили город и пригласили соседние племена поселиться в нем. Легенда утверждает, что после возведения города между братьями возник спор, кто из них станет править; Ромул убил Рема и назвал город своим именем.

### Около 750 г. до н.э.

**Начало Великой греческой колонизации.** Основание первой греческой колонии на острове Питекуссы. За два с половиной столетия греки основывают на побережье Средиземного, Мраморного, Черного и Азовского морей более 150 колоний с общим населением 1,5—2 миллиона человек.



☉ *Волчица, по преданию, вскормившая Ромула и Рема, стала символом Рима. Этрусская работа. V в. до н.э.*