

О.В. Крылова

Атлас+⁹

Класс

Контурные карты
и сборник задач

ГЕОГРАФИЯ РОССИИ
НАСЕЛЕНИЕ, ХОЗЯЙСТВО И
ГЕОГРАФИЧЕСКИЕ РАЙОНЫ

Издательство АСТ
Москва 2016



Россия или Российская Федерация (РФ) — федеративное государство.
Столица России — город Москва.



- МИНСК Столицы государств
- Тверь Центры и столицы субъектов Российской Федерации
- Котлас Прочие населенные пункты
- Границы
- государственные
- субъектов Российской Федерации
- полярных владений Российской Федерации

Субъектами Российской Федерации являются: республики, края, области, автономные образования и города федерального значения — Москва, Санкт-Петербург и Севастополь.

Площадь Российской Федерации 17,1 млн кв. км
Протяжённость государственной границы — 60,9 тыс. км, из них морских границ — 38,8 тыс. км, сухопутных — 14,5 тыс. км, речных и озёрных — 7,6 тыс. км.



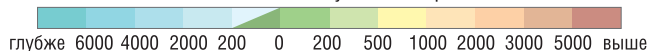
У С Л О В Н Ы Е О Б О З Н А Ч Е Н И Я

- 4506 Отметки высот над уровнем моря
- 3720 Отметки глубин
- * Вулканы
- Реки, пересыхающие реки
- Судоходные каналы
- Озёра пресные, солёные

- Болота
- Солончаки
- Пески
- Материковый лёд

(78,8) Длина дуги одного градуса параллели в километрах

Шкала высот и глубин в метрах





Флаг и герб Российской Федерации



В составе Российской Федерации: 22 республики, 9 краёв, 46 областей, 1 автономная область, 4 автономных округа, 3 города федерального значения.

Республики и автономии называются **национально-территориальными образованиями**. Народ, чьё имя указано в названии национального субъекта, называется **титულным**. Края, области и города федерального значения называются **государственно-территориальными образованиями**. Все субъекты федерации равноправны между собой.

Россия — государство с республиканской формой правления. Главой государства является президент. Законодательную власть осуществляет Федеральное Собрание, которое состоит из двух палат — Совета Федерации и Государственной Думы. Исполнительная власть принадлежит правительству.

Федеральные округа Российской Федерации:

- Северо-Западный
- Центральный
- Южный
- Поволжский
- Северо-Кавказский
- Уральский
- Сибирский
- Дальневосточный



УСЛОВНЫЕ ОБОЗНАЧЕНИЯ

- МОСКВА Столица Российской Федерации
- Тула Столицы и центры субъектов Российской Федерации
- МИНСК Столицы зарубежных государств
- Котлас Прочие населённые пункты
- Границы государственных полярных владений Российской Федерации
- Границы субъектов Российской Федерации
- Границы федеральных округов Российской Федерации

Примечания. 1. Названия областей, одноимённые с их центрами, на карте не подписаны. 2. Граница между Республикой Ингушетия и Чеченской Республикой на карте не показана. В соответствии с Законом Российской Федерации «Об образовании Ингушской Республики в составе Российской Федерации» от 4 июня 1992 г. для подготовки правовых и организационных мероприятий по государственно-территориальному разграничению установлен переходный период.

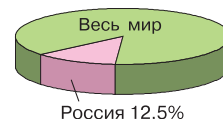
Цифрами на карте обозначены:

- | | |
|------------------------------------|--|
| 1 Калининградская область | 13 Республика Адыгея (Адыгея) |
| 2 Ленинградская область | 14 Карачаево-Черкесская Республика |
| 3 Новгородская область | 15 Кабардино-Балкарская Республика |
| 4 Удмуртская Республика | 16 Республика Северная Осетия — Алания |
| 5 Республика Марий Эл | 17 Республика Ингушетия |
| 6 Нижегородская область | 18 Чеченская Республика |
| 7 Чувашская Республика — Чувашия | 19 Республика Дагестан |
| 8 Республика Мордовия | 20 Республика Крым |
| 9 Республика Татарстан (Татарстан) | 21 Еврейская автономная область |
| 10 Краснодарский край | I Чехия |
| 11 Ставропольский край | II Венгрия |
| 12 Республика Калмыкия | III Армения |
| | IV Азербайджан |
| | V Абхазия |
| | VI Южная Осетия |

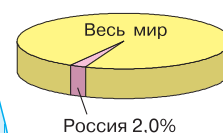
Масштаб 1:22 000 000



Доля России
в обитаемой
территории Земли



Доля России
в населении Земли



- Государственные границы России
- Границы полярных владений России
- Столицы государств
- Соседи первого порядка
- Соседи второго порядка
- Важнейшие международные авиалинии
- Международные морские линии

ВИДЫ ГЕОГРАФИЧЕСКОГО ПОЛОЖЕНИЯ

В зависимости от решения конкретных задач рассматривают разные виды географического положения.

Математико-географическое положение объекта, в том числе государства — это положение в системе географических координат.

Физико-географическое положение территории определяют относительно природных объектов соответствующего ранга. Физико-географическое положение определяет многие особенности природы и условия жизни населения.

Эколого-географическое положение определяется относительно факторов, влияющих на экологическое состояние территории или относительно районов экологических бедствий.

Культурно-географическое положение объекта определяется относительно центров развития культуры, культурно-исторических памятников, а также относительно возможностей взаимопроникновения культур и культурного сотрудничества.

Экономико-географическое положение во многом определяет возможности и условия для хозяйственной деятельности людей. Например, наличие полезных ископаемых и технических возможностей для их добычи позволяет развивать те или иные отрасли хозяйства.

Отсутствие некоторых условий может определить экономическую целесообразность или, наоборот, нецелесообразность развития разных отраслей хозяйства.

Геополитическое положение страны определяется относительно пограничных государств, «горячих точек», возможных военных конфликтов, потенциальной террористической угрозы.

УРОВНИ ГЕОГРАФИЧЕСКОГО ПОЛОЖЕНИЯ

Анализ и возможная оценка пространственных отношений между объектами:

- в глобальном (или в планетарном) масштабе называется **макроположением**;
- в Евразии, в Европе или в Азии называется **мезоположением**;
- ближнего окружения называется **микроразположением**.

ПОТЕНЦИАЛЬНЫЙ, ИЛИ ВЕРОЯТНОСТНЫЙ, ХАРАКТЕР ГЕОГРАФИЧЕСКОГО ПОЛОЖЕНИЯ

Географическое положение может способствовать или даже благоприятствовать развитию территории в том или ином направлении. Например, благоприятный климат, красивая природа, наличие исторических памятников могут способствовать развитию туризма, но эти возможности могут не использоваться в конкретных исторических и социальных условиях.