

С. Крашенинников

Описание земли Камчатки

Том 1

**Москва
«Книга по Требованию»**

УДК 93
ББК 63.3
С11

С11 **С. Крашенинников**
Описание земли Камчатки: Том 1 / С. Крашенинников – М.: Книга по Требованию, 2024. – 478 с.

ISBN 978-5-518-01553-1

ISBN 978-5-518-01553-1

© Издание на русском языке, оформление
«УОУО Media», 2024
© Издание на русском языке, оцифровка,
«Книга по Требованию», 2024

Эта книга является репринтом оригинала, который мы создали специально для Вас, используя запатентованные технологии производства репринтных книг и печати по требованию.

Сначала мы отсканировали каждую страницу оригинала этой редкой книги на профессиональном оборудовании. Затем с помощью специально разработанных программ мы произвели очистку изображения от пятен, клякс, перегибов и попытались отбелить и выровнять каждую страницу книги. К сожалению, некоторые страницы нельзя вернуть в изначальное состояние, и если их было трудно читать в оригинале, то даже при цифровой реставрации их невозможно улучшить.

Разумеется, автоматизированная программная обработка репринтных книг – не самое лучшее решение для восстановления текста в его первоизданном виде, однако, наша цель – вернуть читателю точную копию книги, которой может быть несколько веков.

Поэтому мы предупреждаем о возможных погрешностях восстановленного репринтного издания. В издании могут отсутствовать одна или несколько страниц текста, могут встретиться невыводимые пятна и кляксы, надписи на полях или подчеркивания в тексте, нечитаемые фрагменты текста или загибы страниц. Покупать или не покупать подобные издания – решать Вам, мы же делаем все возможное, чтобы редкие и ценные книги, еще недавно утраченные и несправедливо забытые, вновь стали доступными для всех читателей.

ОГЛАВЛЕНІЕ

КАМЧАТСКАГО ОПИСАНІЯ

шомъ первый.

Ч А С Т Ъ П Е Р В А Я

О КАМЧАТКѢ И О СТРАНАХЪ , КОТОРЫЯ ВЪ СОСѢДСТВѢ
СЪ НЕЮ НАХОДЯТСЯ.

	страниц.
Глава 1. О положеніи Камчатки, о предѣлахъ ея и о состояніи вообще ,	3
— 2. О рѣкѣ Камчаткѣ ,	7
— 3. О рѣкѣ Тигилѣ ,	21
— 4. О Клыкѣ или о болѣе рѣкѣ ,	27
— 5. О рѣкѣ Авачѣ ,	36
— 6. О рѣкахъ текущихъ въ восточной Окланѣ отъ Авачи на сѣверъ до рѣки Камчатки и отъ Камчатки до рѣки Кораги и до Анадыря ,	39
— 7. О рѣкахъ впадающихъ въ то же море отъ Авачи на югъ до Курильской лопатки , а отъ Курильской лопатки въ Пенжинское море на сѣверъ до Тигиля и до Пустой рѣки ,	63
— 8. О рѣкахъ текущихъ въ Пенжинское море отъ Пустой до рѣки Пенжины и отъ Пустой до Охотскаго острѣга и до рѣки Амуре ,	81
— 9. О Курильскихъ островахъ ,	103
— 10. О Америкѣ и о нѣкоторыхъ островахъ лежащихъ между Америкою и Камчаткою ,	121
— 11. О пробѣжкахъ Камчатскихъ дорогъ ,	139

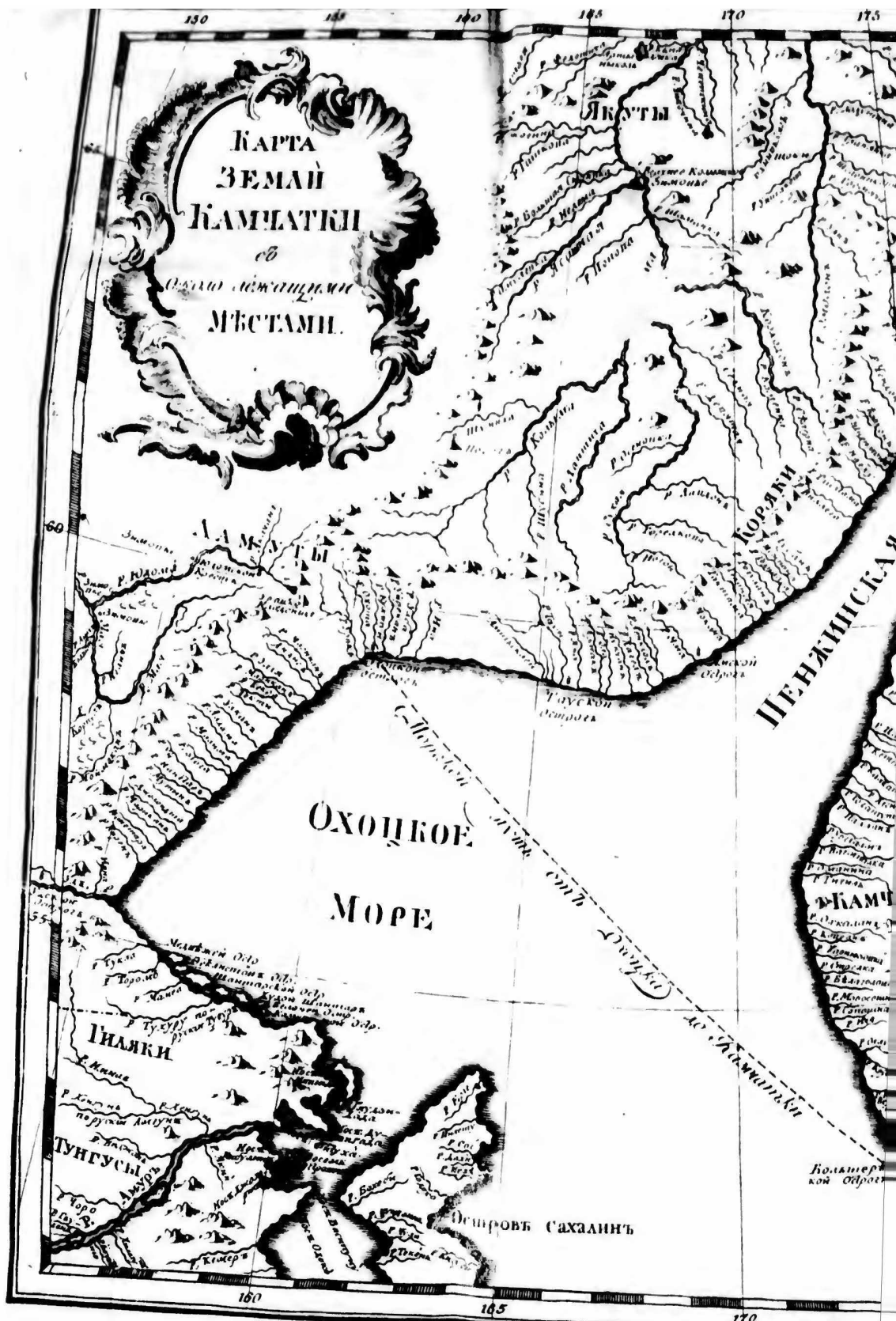
ЧАСТЬ

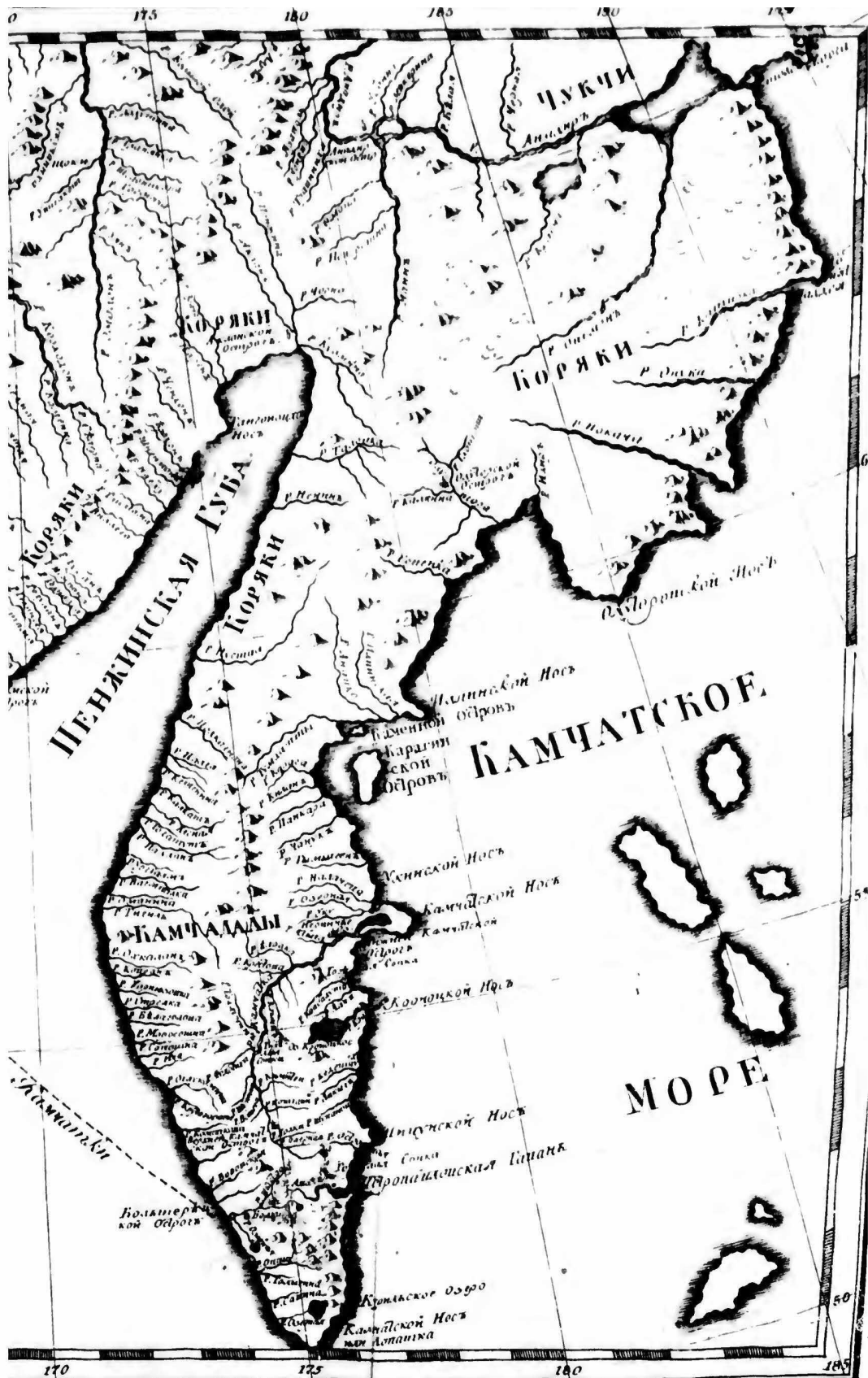
О Г Л А В Л Е Н І Е


Ч А С Т Ъ В Т О Р А Я

О В Ы Г О Д Ъ И О Н Е Д О С Т А Т К А Х Ъ З Е М Л Ъ К А М Ч А Т С К О Й

	стр.
Глава 1. О свойствѣ Камчатской земли въ рассужденіи недостатковъ ея и изобиліа , - - -	158
— 2. О огнедышущихъ горахъ и происходящихъ отъ нихъ опасностяхъ , - - -	170
— 3. О горячихъ источнѣхъ , - - -	179
— 4. О металлахъ и минералахъ Камчатскихъ ,	187
— 5. О произрастающихъ особливо , которыхъ до содержания шмелиннхъ народовъ касаются , -	191
— 6. О зѣблахъ земныхъ , - - -	210
— 7. О Вишннскомъ соболѣномъ промыслѣ , - -	233
— 8. О зѣблахъ морскихъ , - - -	260
— 9. О рыбахъ , - - -	297
— 10. О птицахъ , - - -	328
— 11. О насекомыхъ и гадахъ , - -	348
— 12. О приливѣ и отливѣ Пенжинскаго моря и восточнаго Океана , - - -	350







ОПИСАНІЕ КАМЧАТКИ.



ЧАСТЬ ПЕРВАЯ.

О Камчаткѣ и о странахъ , которыя въ
сосѣдствѣ съ нею находятся.



Камчатской землѣ издавна были извѣстїя , однако по большой части шакїя , по которымъ одно то знать можно было , что сія земля есть въ свѣтѣ а какое ея положенїе , какое состоянїе , какіе жители и прочая , о томъ ничего подлиннаго нигдѣ не находилось. Сперва мнѣнїе было , что и земля Ессо соединенїе имѣетъ съ Камчаткою , и почиталась безосновательнымъ чрезъ долгое время попомѣ явилось , что между помянутою землею и Камчаткою не только морской проливъ есть , но и острововъ много. Однако въ опредѣленїи ея положенїя и отъ того не воспослѣдовало никакой

исправности, такъ что даже до нашихъ временъ по оди́мъ токмо догадкамъ представлялась она на картахъ е́ превеликою ошибкою, о чемъ свидѣтельствуя самыя карты не токмо прежнихъ вѣковъ, но и недавно сочиненныя. Въ самой Россіи начали знашь о Камчаткѣ е́ пѣхъ поръ, какъ она приведена въ подданство. Но какъ всякаго дѣла начало несовершенно, такъ и первыя о́бъ ней извѣстія недоспапочны и несправны были что однакожъ пѣкопорымъ образомъ награждено ои́мъ двухъ бывшихъ въ пѣ мѣста Экспедиціи, а нашаче ои́мъ послѣдней ибо при томъ случаѣ морскою командою не токмо описаны берега вокругъ Камчатки е́ воспачную сторону до Чукоцкаго носу, а е́ западную до Пенжинской губы, и ои́мъ Охоцкаго до рѣки Амура; но изслѣдовано и положеніе острововъ между Японією и Камчаткою, и между Камчаткою и Америкою. А Академическою командою опредѣлено точное положеніе Камчатки чрезъ Астрономическія observations, описаны тамошнія мѣста по всѣмъ обстоятельствомъ, какъ до лапуральной, такъ и до Полишинеской испоріи принадлежащымъ; изъ которыхъ сообщаются здѣсь токмо пѣ извѣстія, которыхъ касаются до Географіи и до Политической испоріи, а прочія ихъ наблюденія со временемъ изданы оудущъ въ особливыхъ книгахъ.

ГЛАВА I.

О положеніи Камчатки, о предѣлахъ ея и
о соснотаніи вообще.

Камчатскою землею и Камчаткою прости называются нынѣ одной великой мысью, кою которой составляетъ послѣдней предѣлъ Азіи съ воспочную сторону, и оны матерой землѣ въ море около семи градусовъ съ половиною съ сѣвера на югъ простирается.

Начало сего мыса полагаю я у Пустой рѣкѣ и Анапкой текущихъ въ ширинѣ 59° , изъ копорыхъ первая въ Пензинское, а другая въ Воспочное море устье выдаетъ. 1. Для того, что въ ширинѣ мѣстахъ земля такъ высока, что, по достовѣрнымъ извѣстіямъ, съ высокихъ горъ въ ясную погоду на обѣ стороны море видно, а далѣ къ сѣверу земля становится ширѣ: чего ради узкое сѣ мѣсто по моему мнѣнію можно почесть за начало перешейка соединяющаго Камчатку съ матерой землею. 2. что присудъ Камчатскихъ осирѣговъ токмо до объявленныхъ мѣстъ простирается. 3. что сѣверныя мѣста за ширинѣ предѣломъ Камчаткой не называется, но болѣе принадлежитъ къ заносью*, подъ копорымъ именемъ Анадырской присудъ заключается. Впрочемъ не со вѣльмъ опровергаю и то, что подлинное начало сего великаго мыса между Пензиною рѣкою и Анадыромъ починать должно.

А 2

Южной

* заносью называются мѣста сѣ Анадырска къ Камчаткѣ земля, въ томъ числѣ и самой Анадырскѣ; для того что сѣвъ сѣдуя изъ Якуцка по ту сторону Чукоцкаго носа находится.

Южной конецъ Камчатскаго мыса называется Лопаткою по нѣкоторому сходству съ человѣческою лопаткою, и лежишь въ ширинѣ $51^{\circ}, 3'$. Число каслепся до разнеси дѣны между Санкшпербургомъ и Камчаткою, по по Астрономическимъ охсерваціямъ усмопрѣно, что Охоцкѣ оиѣ Санкшпербурга оиѣ стоишь на $112^{\circ}, 53'$ къ воспоку, а Большерѣцкѣ оиѣ Охоцка на $14^{\circ}, 6'$, къ воспокужѣ.

Фигур Камчатскаго мыса заключаемаго въ объявленныхъ мною предѣлахъ нѣсколько подобна Египтиской, ибо оной мысъ на среднѣ ширѣ, а по концамъ гораздо уже. Самая большая ширина его между устьемъ Тигля рѣкѣи и Камчатки, которыя вершинами вмѣсто сошлись посредствомъ рѣкѣи Еловки, и шекунѣ въ одной ширинѣ, на 415 верстѣи починается.

Море окружающее Камчатку съ восточную сторону называется *Восточныйи Оханоиѣ* и оидѣляетъ Камчатку отъ Америки, а съ западную *Пенжинскиѣи морелиѣ*, которое отъ южнаго конца Камчатскаго носу и отъ Курильскихъ острововъ имѣетъ свое начало и между западнымъ берегомъ Камчатки и берегомъ Охотскимъ болѣе штысячи верстѣи къ сѣверу простирается. Сѣверной его конецѣи или Кулукукъ свойствененно называется *Пенжинскою губою* по впадающей во оную рѣкѣи Пензинѣи. И пакѣ сѣя земля въ сосѣдствѣи имѣетъ съ одну сторону Америку, съ другую Курильскіе острова, которые къ южно-западной сторонѣи грядюу деланѣи до самой Японіи, а съ третью сторону Китайское царство.