

И.В. Базлов

**Лоцманская карта реки Волга от Рыбинска
до Нижнего Новгорода**

**Москва
«Книга по Требованию»**

УДК 93
ББК 63.3
И11

И11 **И.В. Базлов**
Лоцманская карта реки Волга от Рыбинска до Нижнего Новгорода / И.В. Базлов – М.: Книга по Требованию, 2023. – 52 с.

ISBN 978-5-458-55304-9

Лоцманская карта верхнего течения Волги по состоянию на 1929 год. Масштаб - в 1 см 500 м. С указанием прибрежных городов и иных населённых пунктов.

ISBN 978-5-458-55304-9

© Издание на русском языке, оформление
«УОУО Media», 2023
© Издание на русском языке, оцифровка,
«Книга по Требованию», 2023

Эта книга является репринтом оригинала, который мы создали специально для Вас, используя запатентованные технологии производства репринтных книг и печати по требованию.

Сначала мы отсканировали каждую страницу оригинала этой редкой книги на профессиональном оборудовании. Затем с помощью специально разработанных программ мы произвели очистку изображения от пятен, клякс, перегибов и попытались отбелить и выровнять каждую страницу книги. К сожалению, некоторые страницы нельзя вернуть в изначальное состояние, и если их было трудно читать в оригинале, то даже при цифровой реставрации их невозможно улучшить.

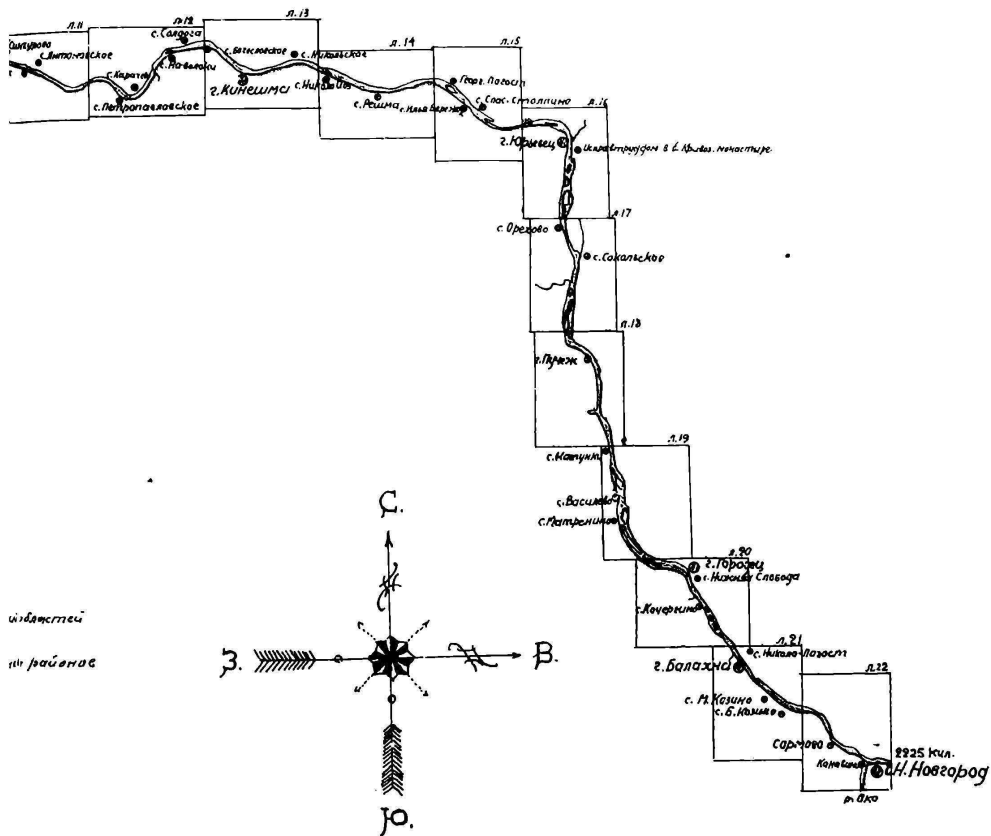
Разумеется, автоматизированная программная обработка репринтных книг – не самое лучшее решение для восстановления текста в его первоизданном виде, однако, наша цель – вернуть читателю точную копию книги, которой может быть несколько веков.

Поэтому мы предупреждаем о возможных погрешностях восстановленного репринтного издания. В издании могут отсутствовать одна или несколько страниц текста, могут встретиться невыводимые пятна и кляксы, надписи на полях или подчеркивания в тексте, нечитаемые фрагменты текста или загибы страниц. Покупать или не покупать подобные издания – решать Вам, мы же делаем все возможное, чтобы редкие и ценные книги, еще недавно утраченные и несправедливо забытые, вновь стали доступными для всех читателей.

СБОРНЫЙ ЛИСТ

к лоцманской карте р. Волги от Рыбинска до г. Н.-Новгорода

Масштаб: 10 килом. в 1 сантим.

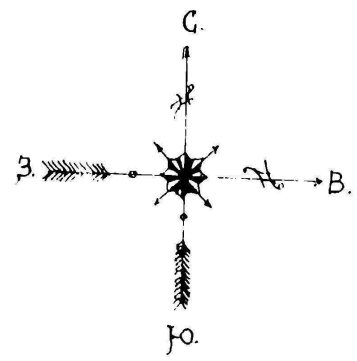


известней
или районна

Карта составлена по изысканиям в навигации 1927 и 1928 г.г.




ЯРОСЛАВСК
РЫБИНС

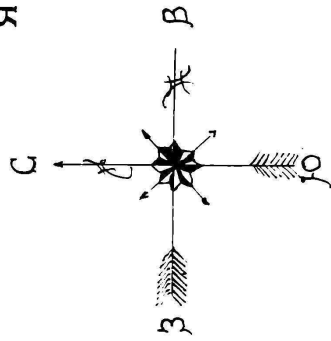


ЯРОС

ЯРОСЛАВСКАЯ
ЯРОСЛАВСКИ



ЯРОСЛАВСКАЯ ГУБЕРНІЯ
ЯРОСЛАВСКИЙ УЕЗД



2631 - 2652 КИЛОМЕТРЫ ОТ ИСТОКА РУКАВА БОЛДЫ.

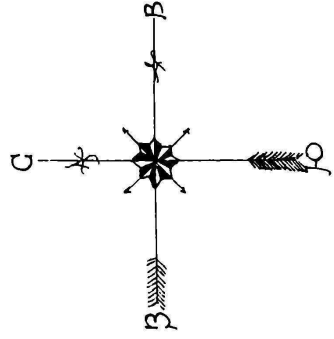
Река ВОЛГА

ПЛАН ОТНЕСЕН К САМОМУ НИЗКОМУ ГОРИЗОНТУ
(НАВИГАЦИОННОМУ НУЛЮ)

(Ферватер 1927—28 г.г.)

Масштаб: 500 метров в 1 см.

(1/5000 натур. величины)



ЯРОСЛАВСКАЯ ГУБЕРНИЯ

ЯРОСЛАВСКИЙ УЕЗД

