

А.А. Балтийский

**1812-1912. Бородино.
Путеводитель**

**Армия и флот в Отечественной
войне**

**Москва
«Книга по Требованию»**

УДК 93
ББК 63.3
А11

- А11 **А.А. Балтийский**
1812-1912. Бородино. Путеводитель: Армия и флот в Отечественной войне /
А.А. Балтийский – М.: Книга по Требованию, 2014. – 238 с.

ISBN 978-5-458-44817-8

Книга является путеводителем по Бородинскому полю сражения, где кратко описаны различные моменты Бородинского сражения с приложением схемы боя или атаки (всего 50 схем-планов). Книга содержит: описание Бородинского поля, три позиции Русской армии на Бородинском поле, бой при Шевардине, атаки села Бородина войсками Вице-короля, атаки на Семеновские флеши (8 атак с приложением схем), бой за Семеновский овраг, атака Платова и Уварова на левый фланг французов, атаки на батарею Раевского, действия на левом фланге у д. Утицы, краткий обзор Бородинского сражения, Русский флот в Отечественную войну 1812 года, участие Гвардейского экипажа в сухопутных операциях. Схема панорамы Франца Рубо "Бородинское сражение".

ISBN 978-5-458-44817-8

© Издание на русском языке, оформление
«YOYO Media», 2014

© Издание на русском языке, оцифровка,
«Книга по Требованию», 2014

Эта книга является репринтом оригинала, который мы создали специально для Вас, используя запатентованные технологии производства репринтных книг и печати по требованию.

Сначала мы отсканировали каждую страницу оригинала этой редкой книги на профессиональном оборудовании. Затем с помощью специально разработанных программ мы произвели очистку изображения от пятен, клякс, перегибов и попытались отбелить и выровнять каждую страницу книги. К сожалению, некоторые страницы нельзя вернуть в изначальное состояние, и если их было трудно читать в оригинале, то даже при цифровой реставрации их невозможно улучшить.

Разумеется, автоматизированная программная обработка репринтных книг – не самое лучшее решение для восстановления текста в его первозданном виде, однако, наша цель – вернуть читателю точную копию книги, которой может быть несколько веков.

Поэтому мы предупреждаем о возможных погрешностях восстановленного репринтного издания. В издании могут отсутствовать одна или несколько страниц текста, могут встретиться невыводимые пятна и кляксы, надписи на полях или подчеркивания в тексте, нечитаемые фрагменты текста или загибы страниц. Покупать или не покупать подобные издания – решать Вам, мы же делаем все возможное, чтобы редкие и ценные книги, еще недавно утраченные и несправедливо забытые, вновь стали доступными для всех читателей.



Серия Книжный Ренессанс

www.samizday.ru/reprint

Дѣйствія на флангахъ.—Французская армія расположена на квартирахъ (іюль).—Бородинское сраженіе.—Событія послѣ Бородинскаго сраженія

95

Краткій обзоръ Бородинскаго сраженія.

Силы сторонъ.—Вооруженіе.—Расположеніе на позиціи.—Тактика въ бояхъ Отечественной войны.—24 августа.—Шевардинскій бой.—25 августа.—приготовленія къ Бородинскому сраженію.—26 августа.—Бородинское сраженіе.—Конечъ Бородинскаго сраженія.—Бородинское сраженіе въ тактическомъ и стратегическомъ отношеніяхъ.—Значеніе Бородинскаго сраженія .

128

Русскій флотъ въ Отечественную войну 1812 года. Лейтенантъ Каллистовъ.

Первая задача корабельному флоту.—Вторая задача корабельному флоту.—Задачи гребного флота.—Участіе въ Отечественной войнѣ легкихъ судовъ и объ отдѣльномъ плаваніи судовъ за время кампаніи.—Бомбардировка и блокада Данцига нашей эскадрой.—Участіе морскихъ командъ въ сухопутной кампаніи

161

Участіе Гвардейскаго экипажа въ сухопутныхъ операціяхъ Отечественной войны 1812 года.

Составъ и вооруженіе Гв. экипажа.—Отправленіе въ походъ.—Участіе Гв. экипажа отъ начала кампаніи до Бородинскаго сраженія.—Бородинское сраженіе.—Участіе Гв. экипажа послѣ Бородинскаго сраженія до конца кампаніи 1812 года

188

Памятники на полѣ Бородинскаго сраженія.

Памятникъ (главный) Бородинскаго сраженія.— Спасо-Бородинскій женскій монастырь.— Церковь с. Бородина.— Императорскій дворецъ.— Укрѣпленія на Бородинскомъ полѣ сраженія. . . . 198

Браткое поясненіе къ плану „Бородинское поле сраженія“. Составилъ капитанъ *Кожевниковъ*. 207

Приложенія:

1) Расписаніе войскъ, участвовавшихъ въ сраженіи при Бородинѣ. 2) Диспозиція Кутузова передъ Бородинскимъ сраженіемъ. 3) Диспозиція Наполеона передъ Бородинскимъ сраженіемъ. 4) Хронологическій ходъ событій въ Бородинскомъ сраженіи (по часамъ), со схемою. 5) Реляція князя Кутузова о дѣйствіяхъ нашихъ въ Бородинскомъ сраженіи. 210

Схема Панорамы Рубо.

ОТЪ СОСТАВИТЕЛЯ.

Первое изданіе путеводителя по Бородинскому полю сраженія составлено бывшимъ секретаремъ Общества ревнителей воен. знаній ген. шт. подполковникомъ (нынѣ генералъ-маіоръ, командиръ л.-гв. Семеновскаго полка) Е. Ф. Новицкимъ (изданіе разошлось). Второе и третье изданіе Путеводителя выполнено мною, причемъ второе изданіе также разошлось. При выпускѣ второго изданія, я обратился съ просьбою къ читателямъ—сдѣлать указанія о желательныхъ измѣненіяхъ и дополненіяхъ въ путеводителѣ.

Приношу глубокую признательность всѣмъ доставившимъ указанія, Заслуженному профессору Императорской Николаевской Военной Академіи, генералъ-лейтенанту Б. М. К о л ю б а к и н у, экстраординарному профессору той же Академіи, Ген. Шт. полковнику Б. В. Геруа, Ген. Шт. полковнику В. П. Никольскому, Ген. Шт. полковнику В. А. Афанасьеву, Ген. Шт. полковнику С. Н. Потоцкому, Ген. Шт. полковнику Я. К. Циховичу, Ген. Шт. полковнику Н. Н. Алексѣеву, л.-гв. і артил. бригады штабсъ-капитану Бѣляеву, причисл. къ Ген. Шт. штабсъ-капитану Жамову.

При составленіи путеводителя я пользовался слѣдующими сочиненіями: 1) Исторія нашествія императора Наполеона на Россію въ 1812 году,—полковникъ Д. Бутурлинъ (участникъ кампаніи); 2) Отечественная война 1812 года,—Н. П. Михневичъ; 3) Къ исторіи Отечественной войны 1812 года,—выпуски I, II и III,—полковникъ Н. П. Поликарповъ; 4) Отечественная война 1812 года (Военная исторія),—полковникъ М. Россійскій и подполковникъ С. Сухомлинъ; 5) Бородино,—полковникъ А. В. Геруа; 6) Отечественная война 1812 года,—матеріалы Военно-Ученаго Архива Главнаго Управленія Генеральнаго Штаба; 7) Бородинскій бой и его памятники на Бородинскомъ полѣ,—Ген. Шт. подполковникъ Оболеневъ; 8) Бородинское сраженіе,—В. А.; 9) Отечественная война,—Ник. Жервэ.

Настоящее изданіе состоитъ изъ **собственно путеводителя** и статей о кампаніи 1812 года вообще, о Бородинскомъ сраженіи и объ участіи флота въ Отечественной войнѣ.

Собственно путеводитель составленъ такимъ образомъ, чтобы обозрѣватель поля сраженія, придя на какой-либо пунктъ (раіонъ, укрѣпленіе, деревня—на полѣ сраженія) могъ бы получить до извѣстной степени исчерпывающія свѣдѣнія **о всѣхъ событіяхъ, происходившихъ на данномъ пунктѣ**, и—въ общихъ чертахъ, что дѣлалось во время событій, протекавшихъ на данномъ мѣстѣ, въ другихъ мѣстахъ поля сраженія. Такое изложеніе, однако, не можетъ дать цѣльной и послѣдовательной картины хода событій на **всемъ полѣ сраженія**, что и вызвало необходимость помѣстить статью о Бородинскомъ сраженіи—спеціально.

Стремленіе-же напомнить обозрѣвателю поля битвы о мѣстѣ и значеніи Бородинскаго сраженія въ кампаніи 1812 года, привело къ составленію статьи „Краткій обзоръ кампаніи 1812 года“.

Статья „Участіе флота въ кампаніи 1812 года“ любезно предоставлена ея авторомъ, лейтенантомъ Каллистовымъ, для помѣщенія въ Путеводитель, за что прошу принять автора статьи искреннюю признательность.

Приложенный къ изданію планъ Бородинскаго поля сраженія, съемки 1912 года, выполненъ Корпуса Военныхъ Топографовъ капитанами Кожевниковымъ и Гришкевичемъ, причемъ капитана Кожевникова прошу принять глубокую признательность за составленное для Путеводителя—Краткое поясненіе къ плану „Бородинское поле сраженія“.

А. Балтійскій.

О схемахъ и текстѣ Путеводителя.

Схемы разныхъ моментовъ Бородинскаго сраженія даютъ лишь *общее представленіе* происходившихъ событій, *отнюдь не претендуя* на полную точность въ своемъ изображеніи.—Находящіяся въ Путеводителѣ схемы должны лишь *напомнить* обозрѣвателю Бородинскаго поля сраженія о происходившихъ на разныхъ пунктахъ поля бояхъ, отдѣльныхъ атакахъ, стычкахъ и проч. Текстъ, поясняющій схемы, также не претендуетъ на полноту изложенія событій,—данный текстъ лишь напомнитъ о ходѣ событій въ общихъ чертахъ,—при условіи нѣкотораго предварительнаго знакомства обозрѣвателя съ литературою вопроса.

При пользованіи схемами (схемою)—прежде всего должно схему **ориентировать**, имѣя въ виду, напримѣръ, что Бородинскій памятникъ (на Батареѣ Раевского) по отношенію къ церкви Спасо-Бородинскаго монастыря (расположеннаго на мѣстѣ двухъ сѣверныхъ Семеновскихъ флешей) *находится почти прямо на стѣвѣ* (слѣдовательно, линія сѣверо-юга проходитъ черезъ Бородинскій памятникъ и куполъ церкви монастыря).—Ориентировать схемы возможно также *съ мѣста стоянія*, по церкви села Бородина, по Батареѣ Раевского (гдѣ нынѣ Бородинскій памятникъ), по церкви монастыря (на флешахъ,—южная флешъ находится внѣ монастырской ограды), на Шевардинскій редутъ, отчетливо выдѣляющійся на общемъ фонѣ, южнѣе д. Шеварино. Дер. Утица по отношенію къ Утицкому Кургану (см. планъ, высота съ отмѣткою 110,7 съ памятникомъ, находится на западѣ.

Отступление нашей арміи совершалось въ образцовомъ порядкѣ, причемъ въ добычу противнику не досталось ни единого трофея. Войска шли, большею частью, тремя колоннами, охраняясь сначала особыми арріергардами въ каждой колоннѣ, а потомъ—однимъ общимъ сильнымъ арріергардомъ Коновницына. Благодаря искуснымъ дѣйствіямъ этого генерала, отступавшаго шагъ за шагомъ и упорно задерживавшаго противника, маршъ этотъ не былъ утомителенъ для арміи, сохранившей всю необходимую ей свѣжесть силъ. 22-го Кутузовъ подошелъ къ Бородину (схемы № № 1 и 2), а Коновницынъ, выдержавъ съ авангардомъ Мюрата два жаркихъ боя: 23-го, у Гряднева, и 24-го, у Колоцкого монастыря, присоединились въ этотъ послѣдній день къ главнымъ силамъ.

Отзывы старшихъ начальниковъ, характеризующіе дѣйствія подчиненныхъ имъ войскъ во время доблестнаго отступления нашихъ арріергардовъ въ теченіе 17—24 августа отъ гор. Вязьмы къ селу Бородину, прошедшихъ съ боемъ 120 верстъ, слѣдующимъ образомъ обрисовываютъ событія, пережитыя арріергардами передъ Бородинскимъ сраженіемъ.

Выписка изъ рапорта генералъ-лейтенанта Коновницына, 19-го сентября 1812 года, № 61—генералъ-фельдмаршалу князю Кутузову.

„Во время движенія 1 и 2 Западныхъ армій отъ гор. Вязьмы до села Бородина (17—24 августа), арріергардъ состоялъ изъ войскъ, отъ обѣихъ сихъ армій отдѣленныхъ, и я имѣлъ честь командовать онымъ. 24-го августа, по присоединеніи этого арріергарда къ арміи, эти войска поступили тотчасъ въ разные отряды. Ежедневно происходили жар-

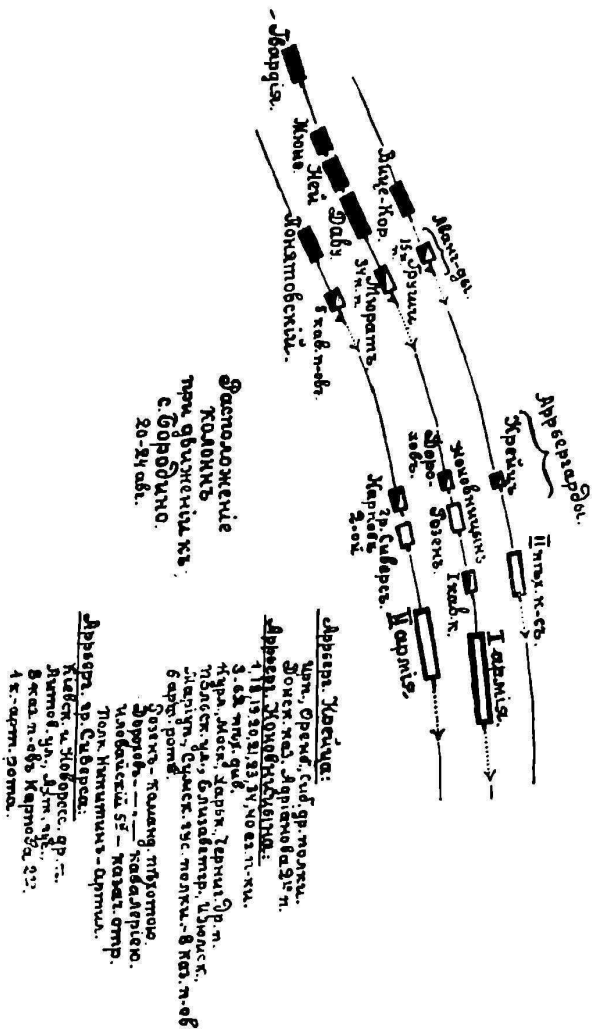



Схема № 1.

кія дѣла, гдѣ въ глазахъ моихъ оказываемо всегда было отмѣнное искусство въ дѣйствиі нашей артиллеріи и примѣрная храбрость въ атакахъ кавалерійскихъ. Кавалерійскіе полки, мгновенно перемѣняя отступленіе въ нападеніе, наносили каждый разъ чувствительный вредъ непріятелю. Въ атакѣ, произведенной вторымъ баталіономъ Изюмскаго гусарскаго полка и казаками по утру 24-го августа, незадолго до вступленія арріергарда въ позицію арміи, три французскіе эскадрона были совершенно уничтожены. Вообще храброю стойкостью войскъ арріергарда, кои оставались всегда на большой маршѣ, а иногда въ 30 и даже 40 верстахъ отъ арміи, была она весьма надежно обезпечиваема во всѣхъ ея движеніяхъ. Всѣми успѣхами арріергарда я былъ обязанъ Квартирмейстерской части полковнику Гавердовскому“.

Выписка изъ рапорта генераль-маіора барона Крейца, 25-го августа 1812 года, генераль-лейтенанту Коновницыну.

... „Во всѣ сіи сраженія на отступномъ пути непріятель, хотя и превосходный гораздо силами, былъ побитъ и прогнанъ и потеря его должна быть значительна, ибо плѣнныхъ только (какъ значутъ росписки) доставилъ я одного штабъ-офицера, двухъ капитановъ и 260 рядовыхъ. Сибирскій полкъ преимущественно дѣйствовалъ противу другихъ полковъ и всегда былъ употребляемъ“.



Положение на оборонительном рубеже 2-й пех. дивизии. Канавы, 50 метров.

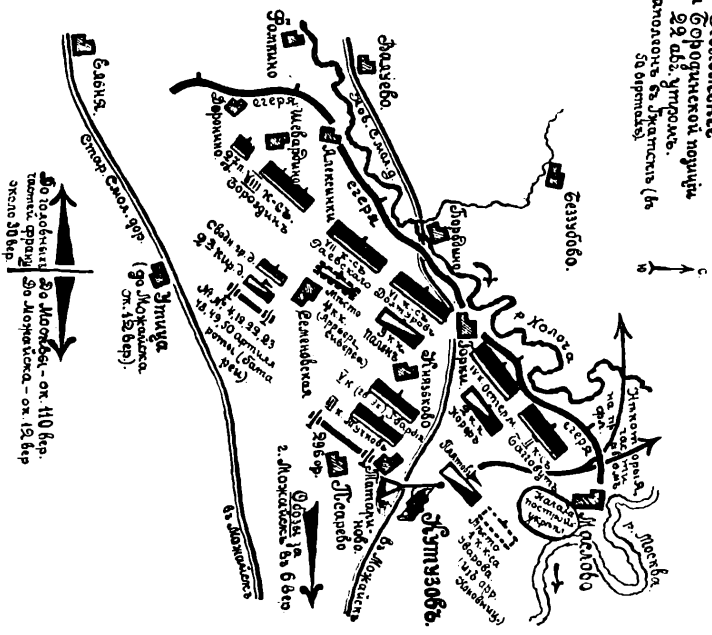


Схема № 2.