

Нет автора

Книга чертежей и рисунков (планы городов)

**Москва
«Книга по Требованию»**

УДК 93
ББК 63.3
Н57

Н57 **Нет автора**
Книга чертежей и рисунков (планы городов) / Нет автора – М.: Книга по Требованию, 2023. – 422 с.

ISBN 978-5-458-05218-4

Составитель: Сперанский М.М. Первое издание 1830 г., составленное под руководством М. М. Сперанского, включает более 30 тысяч законодательных актов с 1649 по 1825 г (45 томов) — время правления Алексея Михайловича — Александра I (33 тома).

ISBN 978-5-458-05218-4

© Издание на русском языке, оформление
«УОУО Media», 2023
© Издание на русском языке, оцифровка,
«Книга по Требованию», 2023

Эта книга является репринтом оригинала, который мы создали специально для Вас, используя запатентованные технологии производства репринтных книг и печати по требованию.

Сначала мы отсканировали каждую страницу оригинала этой редкой книги на профессиональном оборудовании. Затем с помощью специально разработанных программ мы произвели очистку изображения от пятен, клякс, перегибов и попытались отбелить и выровнять каждую страницу книги. К сожалению, некоторые страницы нельзя вернуть в изначальное состояние, и если их было трудно читать в оригинале, то даже при цифровой реставрации их невозможно улучшить.

Разумеется, автоматизированная программная обработка репринтных книг – не самое лучшее решение для восстановления текста в его первоизданном виде, однако, наша цель – вернуть читателю точную копию книги, которой может быть несколько веков.

Поэтому мы предупреждаем о возможных погрешностях восстановленного репринтного издания. В издании могут отсутствовать одна или несколько страниц текста, могут встретиться невыводимые пятна и кляксы, надписи на полях или подчеркивания в тексте, нечитаемые фрагменты текста или загибы страниц. Покупать или не покупать подобные издания – решать Вам, мы же делаем все возможное, чтобы редкие и ценные книги, еще недавно утраченные и несправедливо забытые, вновь стали доступными для всех читателей.

XXVI. Пензенскаго намѣстничества :

- 237. Пензы.
- 238. Верхняго Ломова.
- 239. Городища.
- 240. Городища.
- 241. Писара.
- 242. Керепска.
- 243. Красно-Слободки.
- 244. Красно-Слободки.
- 245. Нижняго Ломова.
- 246. Мопшана.
- 247. Наропчата.
- 248. Саранска.
- 249. Саранска.
- 250. Троицка.
- 251. Чембара.
- 252. Шешкеева.

XXVII. Пермской губернии:

- 253. Пермь.
- 254. Екатеринбург.
- 255. Ирбита.
- 256. Кунгур.
- 257. Шадринска.

XXVIII. Подольской губернии:

- 258. Проскурова.

XXIX. Полоцкаго намѣстничества :

- 259. Витебска.
- 260. Велжа.
- 261. Городка.
- 262. Дриссы.
- 263. Дивабурга.
- 264. Люцтва.
- 265. Невеля.
- 266. Полоцка.
- 267. Рѣжицы.
- 268. Себежа.
- 269. Суража.

XXX. Полтавской губернии:

- 270. Переяславля.
- 271. Крюкова (посада).

XXXI. Псковскаго намѣстничества :

- 272. Пскова.
- 273. Великыя Луки.
- 274. Гдова.
- 275. Луги.

- 276. Новоржева.
- 277. Опочки.
- 278. Острова.
- 279. Порхова.
- 280. Солецкаго посада.
- 281. Торопца.
- 282. Холма.

XXXII. Рязанскаго намѣстничества :

- 283. Разани.
- 284. Данкова.
- 285. Егорьевска.
- 286. Касимова.
- 287. Михайлова.
- 288. Пронска.
- 289. Рязска.
- 290. Раненбурга.
- 291. Сапожка.
- 292. Скопина.
- 293. Спаска.

XXXIII. Саратовской губернии:

- 294. Саратова.
- 295. Аткарска.
- 296. Балацова.
- 297. Вольска.
- 298. Кузнецка.
- 299. Камышинна.
- 300. Петровска.
- 301. Дубовки (посада).
- 302. Сердобска.
- 303. Хвалынска.
- 304. Царицына.

XXXIV. Симбирской губернии:

- 305. Симбирска.
- 306. Алатыря.
- 307. Ардатова.
- 308. Буйска.
- 309. Карсува.
- 310. Курмышна.
- 311. Сенгилеева.
- 312. Ставрополя.
- 313. Сызраня.

XXXV. Смоленской губернии:

- 314. Смоленска.
- 315. Смоленска.
- 316. Бѣлаго.
- 317. Вязьмы.
- 318. Гжатска.
- 319. Гжатска.

- 320. Духовщины.
- 321. Духовщины.
- 322. Ельвы.
- 323. Краснаго.
- 324. Краснаго.
- 325. Порѣчья.
- 326. Порѣчья.
- 327. Рославля.
- 328. Сычевки.
- 329. Юкнова.

XXXVI. Тауринской губернии:

- 330. Керчи.
- 331. Феодосія.

XXXVII. Тамбовской губернии:

- 332. Тамбова.
- 333. Борисоглебска.
- 334. Елатьмы.
- 335. Коздова.
- 336. Моршанска.
- 337. Спасска.

XXXVIII. Тверской губернии:

- 338. Тверь.
- 339. Бѣжецка.
- 340. Весьегонска.
- 341. Вышняго Волочка.
- 342. Вышняго Волочка.
- 343. Зубцова.
- 344. Калазана.
- 345. Кашина.
- 346. Корчевы.
- 347. Краснаго Холма.
- 348. Осташкова.
- 349. Ржева.
- 350. Старицы.
- 351. Торжка.

XXXIX. Тобольской губернии:

- 352. Тобольска.
- 353. Туринска.
- 354. Тюмени.

XL. Томской губернии:

- 355. Томска.

XLI. Тульскаго намѣстничества :

- 356. Тулы.
- 357. Алексина.
- 358. Богородица.
- 359. Бѣлева.
- 360. Венева.
- 361. Езермова.
- 362. Епифани.

IV

- 363. Каширы.
- 364. Красивыи.
- 365. Новосыля.
- 366. Одова.
- 367. Черни.

XLII. Харьковского наместничества:

- 368. Харькова.
- 369. Харькова.
- 370. Ахтырки.
- 371. Богодухова.
- 372. Богодухова.
- 373. Бѣлополя.
- 374. Валки.
- 375. Волчанска.
- 376. Волчанска.
- 377. Зміева.
- 378. Золочева.
- 379. Илюма.
- 380. Краснокутска.

- 381. Купянска.
- 382. Лебедина.
- 383. Мирополья.
- 384. Недригайлова.
- 385. Сумь.
- 386. Хотмыжска.
- 387. Чугуева.

XLIII. Черниговской губернии:

- 388. Черныгова.
- 389. Березны.
- 390. Борзны.
- 391. Городня.
- 392. Ковотопа.
- 393. Коропа.
- 394. Кролепча.
- 395. Мглина.
- 396. Новгородъ-Сѣверска.
- 397. Нового мѣста.
- 398. Нѣжина.
- 399. Остера.

- 400. Погоры.
- 401. Сосницы.
- 402. Стародуба.
- 403. Суража.

XLIV. Якутской области:

- 404. Якутска.

XLV. Ярославской губернии:

- 405. Ярославля.
- 406. Борисоглабска.
- 407. Давыдова.
- 408. Любима.
- 409. Молога.
- 410. Мышкина.
- 411. Петровска.
- 412. Пошеховля.
- 413. Романова.
- 414. Ростова.
- 415. Рыбиска.
- 416. Углича.



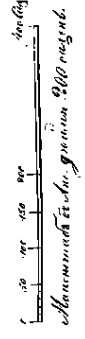
Издано в Петербургѣ, въ Типографіи Императорскаго Вѣдомства, въ 1816 году.
Съ позволеніемъ Ея Величества Императрицы Александры Павловны, Цесаревны.

Масштабъ
1:100,000

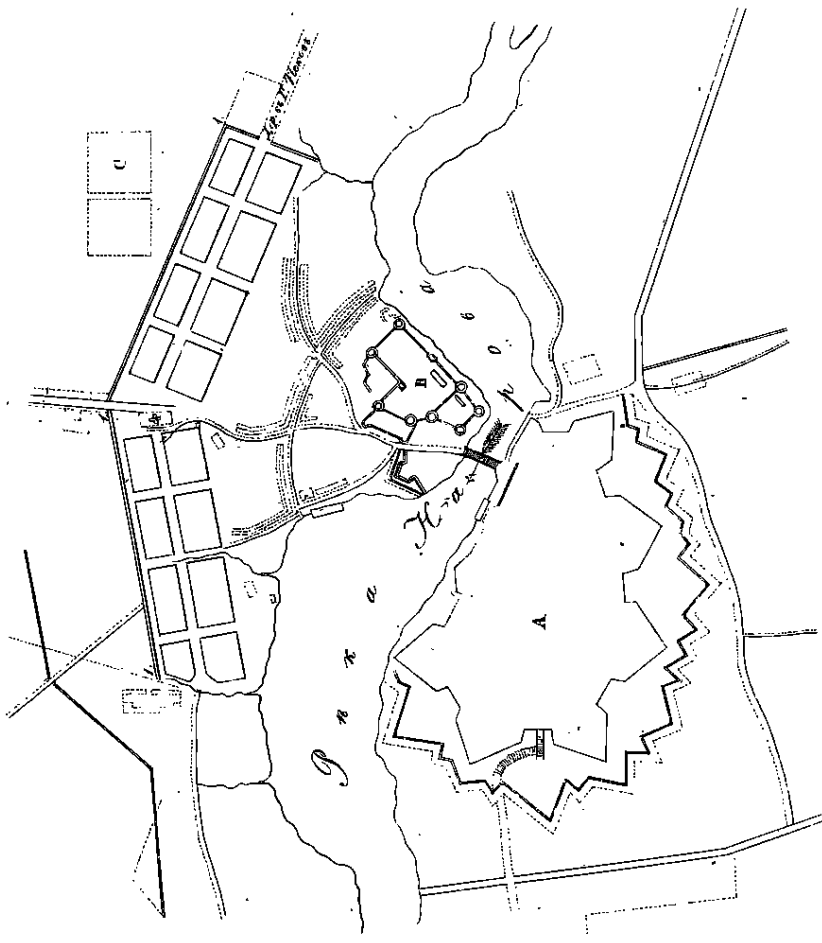
ЧАСТИ ГОРОДА.

Въ 1816 году, по Высочайшему повелѣнію, издана была первая карта города Петербурга, съ подробнымъ изображеніемъ всѣхъ улицъ, площадей, садовъ, и прочаго, что въ то время было въ городѣ. Эта карта была составлена по плану, составленному въ 1792 году, и была издана въ 1816 году. Въ настоящее время городъ Петербургъ значительно увеличился, и въ немъ появилось много новыхъ улицъ, площадей, садовъ, и прочаго. Поэтому и эта карта, составленная въ 1816 году, не могла быть достаточно подробною. Въ настоящее время составлена новая карта, которая представляетъ собою подробное изображение города Петербурга, съ всѣми новыми улицами, площадями, садами, и прочимъ. Эта карта была составлена по плану, составленному въ 1816 году, и была издана въ 1816 году. Въ настоящее время городъ Петербургъ значительно увеличился, и въ немъ появилось много новыхъ улицъ, площадей, садовъ, и прочаго. Поэтому и эта карта, составленная въ 1816 году, не могла быть достаточно подробною. Въ настоящее время составлена новая карта, которая представляетъ собою подробное изображение города Петербурга, съ всѣми новыми улицами, площадями, садами, и прочимъ. Эта карта была составлена по плану, составленному въ 1816 году, и была издана въ 1816 году.

ПЛАНЪ САНКТЪ-ПЕТЕРБУРГСКОЙ Губерніи
ГОРОДУ НАРВЬ.




Изъданный по повелѣнію
Св. Императорскаго Высочайшаго
Вѣдѣнаго по сему
Дѣлу 1864 года
Въ Санктпетербургѣ.



Поясненіе:
 А — Кварталъ или сиротскіе — Кварталъ поучино — тѣсно — Арсеналъ, — Училище въ пуританской семинаріи —
 Пещера — тѣсно — 4 — Училище. А — Мѣсто Торгова Квартала В — Кварталъ Квартала С — Кварталъ Квартала.
 Вѣдѣнаго по повелѣнію Св. Императорскаго
 Высочайшаго Вѣдѣнаго по сему
 Дѣлу 1864 года
 Въ Санктпетербургѣ.

**ПЛАНЪ Свѣтлостроительнаго Городища
Города ОРАНИЕНБАУМЪ.**

На основании плана, составленного
Е.в. Министрствомъ Внутреннихъ Дѣлъ
Въ томъ же году
Въ С. Петербургѣ.



Составленные планы: казенностроительнаго мѣста, казеннаго, выданаго въ распоряженіе
инженера, города, и др. А. Орландъ, В. Давыдъ, С. Кривинъ, и др.
А. Орландъ, В. Давыдъ, С. Кривинъ, и др.
А. Орландъ, В. Давыдъ, С. Кривинъ, и др.
А. Орландъ, В. Давыдъ, С. Кривинъ, и др.

