

**Описание маяков, башен и знаков
Российской империи по берегам
Ладожского и Онежского озер**

УДК 93
ББК 63.3
О-61

О-61 Описание маяков, башен и знаков Российской империи по берегам Ладожского и Онежского озер / – М.: Книга по Требованию, 2024. – 37 с.

ISBN 978-5-517-99776-0

Исправленное по 1-ое апреля 1884 г.

ISBN 978-5-517-99776-0

© Издание на русском языке, оформление
«УОУО Media», 2024
© Издание на русском языке, оцифровка,
«Книга по Требованию», 2024

Эта книга является репринтом оригинала, который мы создали специально для Вас, используя запатентованные технологии производства репринтных книг и печати по требованию.

Сначала мы отсканировали каждую страницу оригинала этой редкой книги на профессиональном оборудовании. Затем с помощью специально разработанных программ мы произвели очистку изображения от пятен, клякс, перегибов и попытались отбелить и выровнять каждую страницу книги. К сожалению, некоторые страницы нельзя вернуть в изначальное состояние, и если их было трудно читать в оригинале, то даже при цифровой реставрации их невозможно улучшить.

Разумеется, автоматизированная программная обработка репринтных книг – не самое лучшее решение для восстановления текста в его первоизданном виде, однако, наша цель – вернуть читателю точную копию книги, которой может быть несколько веков.

Поэтому мы предупреждаем о возможных погрешностях восстановленного репринтного издания. В издании могут отсутствовать одна или несколько страниц текста, могут встретиться невыводимые пятна и кляксы, надписи на полях или подчеркивания в тексте, нечитаемые фрагменты текста или загибы страниц. Покупать или не покупать подобные издания – решать Вам, мы же делаем все возможное, чтобы редкие и ценные книги, еще недавно утраченные и несправедливо забытые, вновь стали доступными для всех читателей.

ОБЩІЯ ПРИМЪЧАНІЯ.

1) Всѣ маяки Ладожскаго и Онежскаго озеръ освѣщаются съ открытія до конца навигаціи, отъ захода до восхода солнца; для тѣхъ же маяковъ и портовыхъ огней, которые освѣщаются не во всю навигацію, показано при каждомъ изъ нихъ время, съ котораго они освѣщаются.

2) *Разстоянія*, встрѣчающіяся въ описаніи маяковъ и прочихъ знаковъ, показаны въ *верстахъ*, *саженяхъ* 8-ми футовой мѣры, въ *футахъ* и въ *итальянскихъ миляхъ*.

3) *Широты* и *долготы* показанныхъ здѣсь предостерегательныхъ знаковъ взяты съ картъ и всѣ *долготы* показаны отъ *Гринвича*.

4) *Высоты* огней и зданій показаны въ *русскихъ футахъ*.

5) *Горизонты* показанъ *математическій*, по высотѣ огня маяка, вершины башни или знака.

6) *Румбы*, гдѣ объ нихъ не упомянуто, что они магнитные, вездѣ показаны *истинные*.

7) Для освѣщенія маяковъ приняты двѣ системы освѣщенія: отражательная (или *катоптрическая*) и преломляющая (или *диоптрическая*). Последняя подраздѣляется еще на *катадиоптрическую* и *катадиоптрическую олофотальную*. Первая система т. е. *отражательная*, известна подъ именемъ *англійской*, а вторая—*французской* или *Френелевской* системы.

8) Знаки: (⊙ 1) (⊙ 2) и (⊙ 6) опредѣляютъ разряды аппаратовъ *френелевской* системы, т. е. первый, второй и т. д.

9) Виды маяковъ, башенъ и знаковъ, которые не вошли въ это описаніе, будутъ внесены впоследствии.

АЛФАВИТЪ

МАЯКАМЪ, БАШНЯМЪ И ЗНАКАМЪ.

И М Е Н А	Страницы.
Б.	
Брусно, знакъ и огни въ Онежск. озерѣ .	16
Вычебъ, огонь въ Онежск. озерѣ.	26
В.	
Вознесенскіе створные огни въ Онежск. озерѣ	18
Волховскіе створные огни въ Ладожск. озерѣ	10
Г.	
Гуть, башня въ Онежскомъ озерѣ .	22
К.	
Кареджи, маякъ въ Ладожск. озерѣ .	2
Клименскій огонь въ Онежск. озерѣ	20
Кошеинъ, маякъ въ Ладожск. озерѣ	2
Куликовъ, маякъ въ Онежск. озерѣ	18

Н А З В А Н И Я.	Страницы.
Л.	
Ладожское озеро.	1—13
М.	
Мягкое створные огни въ Онежск. озерѣ.	24
Н.	
Невское створные огни въ Ладожск. озерѣ.	10
Никольскій знакъ въ Онежскомъ озерѣ .	22
О.	
Огни при устьѣ рѣки Водлы въ Онежскомъ озерѣ .	20
Огни при устьѣ рѣки Вытегры въ Онежскомъ озерѣ. .	20
Огонь на знакѣ Самбо, въ Онежскомъ озерѣ.	16
Огонь на знакѣ на Ивановскомъ островѣ въ Онежскомъ озерѣ .	16
Онежское озеро . . .	15—27

Н А З В А Н И Я.

Страницы.

Н.

Песочный носъ, огонь въ Онежск. озерѣ	24
Петрозаводскіе створные огни въ Онежск. озерѣ	16
Плотъ съ освѣтительнымъ фонаремъ въ Онежск. озерѣ	18
Повѣнецкіе створные огни въ Онежск. озерѣ	26

С.

Салъ, огонь въ Онежск. озерѣ	26
Свирскіе створные огни въ Ладожск. озерѣ	6
Сосновскій огонь въ Онежск. озерѣ	24
Стороженскій или Сторожно, маякъ въ Ладожск. озерѣ	4
Сури или Хейнесима, башня въ Ладожск. озерѣ	8
Сухо или Суховской маякъ въ Ладожск. озерѣ	4
Сѣногубскій знакъ въ Онежскомъ озерѣ	22
Сясскіе створные огни въ Ладожск. озерѣ	10

Т.

Тамбицкій огонь въ Онежск. озерѣ	24
Тайпалендуото, плавучій маякъ въ Ладожск. озерѣ	6
Торлаковъ, маякъ въ Ладожск. озерѣ	4

Н А З В А Н И Я.	Страницы.
Х.	
Ханге-па, маякъ въ Ладожск. озерѣ .	8
Хейнисима или Сури, башня въ Ладожск. озерѣ .	8
Хейне-луото, маякъ въ Ладожск. озерѣ .	8
Ч.	
Черные пески, маякъ въ Онежск. озерѣ	20
Ш.	
Шесть рельсовыхъ знаковъ въ Ладожскомъ озерѣ	12
Шурятскіе створные огни въ Ладожск. озерѣ .	10—12




I.

МАЯКИ, БАШНИ И ЗНАКИ

ЛАДОЖСКАГО ОЗЕРА.

Горизонтъ ог- ня, башни или знака, въ мѣл.	Цвѣта мая- ковъ, башенъ или знаковъ.	Высота надъ уровн. моря отъ основанія		Время утреж- денія.	Въ чемъ вѣдѣніи на- ходится.	П Р И М Ъ Ч А Н І Я.
		Огня.	Знака.			
11, 9	Нижняя по- ловина бѣлая, верхняя чер- ная, крыша красная.	108,5	»	1821 Улучш. въ ос- вѣщеніи 1829	С.-Петер- бургскаго Округа Пу- тей Сооб- щенія.	<p>Башня маяка деревянная, четырехугольная, къ верху уже, стоитъ на каменномъ фундамен-тѣ, Домъ для маячной прислуги (4 человѣка) и баня находятся въ 200 саженьяхъ отъ маяка.</p> <p>Маякъ служитъ для входа изъ озера къ Шлиссельбургу, на Кошкинскій рейдъ и въ р. Неву.</p> <p>Входный фарватеръ въ р. Неву обозначает-ся двумя входными баканами, каждый съ шаромъ на верху, и баканами: по правой сто-роне (NW) 12 красными, а по лѣвой (SO) 12-ю бѣлыми.</p> <p>Подходить къ маяку шлюпкамъ нельзя, по при-чинѣ отмелаго и каменистаго берега мыса Кошкина.</p> <p>Лопмановъ и колокола на случай тумана при маякѣ нѣтъ, но первыхъ можно найти въ Шлис-сельбургѣ.</p> <p>Освѣщается во всю навигацію.</p> <p>По направленію входа на фарватеръ изъ озера въ р. Неву, поставлены на берегу два створные знака N-ѣе мыса Посвѣченаго.</p>
108	Верхняя и нижняя части красныя, сре- дняя бѣлая, крыша крас- ная.	81 75	»	1861 Улучш. въ ос- вѣщен. 1875	Тоже.	<p>Башня маяка деревянная, четырехугольная, на каменной насыпной дамбѣ. Аппаратъ отража-тельный изъ 13 лампъ. Казарма для маяч-ной прислуги (4 человѣка) и баня находятся воокъ маяка на дамбѣ.</p> <p>Маякъ этотъ весьма важенъ для плаванія по Ладожскому озеру, потому что онъ высвѣщаетъ подходъ къ Шлиссельбургу отъ сѣвера и обере-гаетъ суда отъ длиннаго Бареджскаго рифа, выходящагося къ N.</p> <p>Приставать къ маяку шлюпкамъ весьма труд-но, такъ какъ около него находятся подвод-ные и наружные камни. Съ O-й его стороны была устроена гавань для храненія въ ней маячной лодки, но сильными бурями въ 1879 году гавань разрушена окончательно. Лопма-новъ и туманнаго колокола при маякѣ нѣтъ.</p> <p>Къ N отъ маяка, въ разстояніи 7 верстъ, лежить 2 футовая Стрѣлковая мель.</p> <p>Маякъ освѣщается во всю навигацію.</p>

Л А Д О Ж С К О

№	Название маяка, башни или знака.	Мѣстоположеніе.	Широта N.	Долгота O.	Число огней.	Относительное положеніе огней и знаковъ.	Постоянный или вертящійся.	Продолжительность обращенія или промежутокъ между проблесками.	Цвѣта огней.	Освѣщеніе пространства.
3	МАЯКЪ СУХОВСКІЙ или СУХО. 	Въ S-й части озера, на низменномъ песчаномъ островкѣ, который занятъ весь основаніемъ зданія.	60°24'31"	32°05'20",1	1	»	Постоянный.	»	Бѣлый.	Весь зонтъ.
4	МАЯКЪ СТОРОЖЕНСКІЙ или СТОРОЖНО. 	Въ S-й части озера, на мысѣ Сторожно между Волховскимъ и Свирскимъ заливами.	60 32 00	32 37 55	1	»	Тоже.	»	Тоже.	Весь зонтъ, за исключеніе SO-ой части.
5	МАЯКЪ ТОРНАКОВЪ. 	На 3 футовой мели Торнаковой, въ 1 верстѣ 400 сажен. къ N-у отъ маяка Сторожно.	60 33 25	32 38 08	1	»	Тоже.	»	На O и W бѣлый, а на N и S красный.	Весь зонтъ.