

**В.П. Семенов**

**Россия. Полное географическое описание  
нашего Отечества**

**Том 7. Малороссия**

**Москва  
«Книга по Требованию»**

УДК 304  
ББК 60.5  
В11

В11 **В.П. Семенов**  
Россия. Полное географическое описание нашего Отечества: Том 7. Малороссия / В.П. Семенов – М.: Книга по Требо-  
ванию, 2024. – 542 с.

**ISBN 978-5-458-01395-6**

Настольная и дорожная книга для русских людей. Под редакцией В.П.Семенова.

**ISBN 978-5-458-01395-6**

© Издание на русском языке, оформление  
«YOYO Media», 2024  
© Издание на русском языке, оцифровка,  
«Книга по Требованию», 2024

Эта книга является репринтом оригинала, который мы создали специально для Вас, используя запатентованные технологии производства репринтных книг и печати по требованию.

Сначала мы отсканировали каждую страницу оригинала этой редкой книги на профессиональном оборудовании. Затем с помощью специально разработанных программ мы произвели очистку изображения от пятен, клякс, перегибов и попытались отбелить и выровнять каждую страницу книги. К сожалению, некоторые страницы нельзя вернуть в изначальное состояние, и если их было трудно читать в оригинале, то даже при цифровой реставрации их невозможно улучшить.

Разумеется, автоматизированная программная обработка репринтных книг – не самое лучшее решение для восстановления текста в его первоизданном виде, однако, наша цель – вернуть читателю точную копию книги, которой может быть несколько веков.

Поэтому мы предупреждаем о возможных погрешностях восстановленного репринтного издания. В издании могут отсутствовать одна или несколько страниц текста, могут встретиться невыводимые пятна и кляксы, надписи на полях или подчеркивания в тексте, нечитаемые фрагменты текста или загибы страниц. Покупать или не покупать подобные издания – решать Вам, мы же делаем все возможное, чтобы редкие и ценные книги, еще недавно утраченные и несправедливо забытые, вновь стали доступными для всех читателей.



Съ тѣхъ поръ на долгое время Среднерусская черноземная область сдѣлалась житницей Москвы, а лѣвобережная Украина — житницей Кіева, Минскаго Полѣсья и Верхняго Поднѣпровья, такъ что къ разсматриваемой области можно было съ полной справедливостью примѣнить слова гр. А. Толстого:

Ты знаешь край, гдѣ все обильемъ дышетъ,  
Гдѣ рѣки льются чище серебра,  
Гдѣ вѣтерокъ степной ковыль колышетъ,  
Въ вишневыхъ рощахъ тонуть хутора и т. д.

Такою-же рисовалъ намъ лѣвобережную Малороссію и безсмертный Гоголь. Однако со времени освобожденія крестьянъ громадное сгущеніе земледѣльческаго населенія произвело здѣсь, еще больше чѣмъ въ Среднерусской черноземной области, малоземелье и потребность въ постоянномъ выселеніи на окраины государства, способствуя значительному уменьшенію былого „обилія“. Къ счастью, развитіе въ области заводской промышленности, имѣющей непосредственную связь съ земледѣліемъ (свеклосахарное, винокуренное, табачное и др. производства) и появленіе въ XVIII—XIX в. в. такого крупнаго культурнаго центра, какъ Харьковъ, въ значительной степени умѣряютъ здѣсь тѣ черты „оскудѣнія“, которыя считаются въ настоящее время столь характерными для Центральной земледѣльческой области.

Выпуская настоящій томъ редакція считаетъ долгомъ выразить свою искреннюю признательность Д. П. Семенову и П. И. Дмитріеву, взявшимъ на себя трудъ просмотра текста нѣкоторыхъ частей тома, гр. Ламздорфъ - Галаганъ и П. Я. Стебницкому, давшимъ отдѣльныя цѣнныя указанія для текста, а также гр. Капнисть, гр. Ламздорфъ-Галаганъ, М. Т. Костюриной, Б. П. Аглаимову и О. Я. Стебницкому, любезно предоставившимъ редакціи свой фотографическій матеріалъ.

**В. Семеновъ.**

С.-Петербургъ. Мартъ 1908 года.



## ОГЛАВЛЕНИЕ СЕДЬМОГО ТОМА.

Предисловіе къ седьмому тому . . . . .	стр. III
--	----------

### ОТДѢЛЪ I. Природа.

#### ГЛАВА I. Формы поверхности и строеніе земной коры въ предѣлахъ Малороссіи.

Б. Г. Карпова . . . . .	1
-------------------------	---

Общая орографическая картина Малороссіи.—Плоскогорья, блюдца, балки, овраги, курганы, долины рѣкъ.—Рѣки Малороссіи.— Судьбы области въ различныя геологическія эпохи и памятники этихъ эпохъ.— Славянскія соляныя озера.—Почвы.—Размываніе овраговъ.

#### ГЛАВА II. Климатъ.

А. Я. Пора-Леонovichа . . . . .	20
---------------------------------	----

Общая характеристика климата Малороссіи.—Давленіе воздуха.— Вѣтры и ихъ сила.—Температура воздуха.—Вскрытіе и замерзаніе рѣкъ.—Осадки.—Ливни, грозы, градъ.—Снѣгъ.—Влажность.—Облачность.—Туманы.—Испареніе.

#### ГЛАВА III. Растительный и животный міръ.

Ф. А. Виноградова . . . . .	41
-----------------------------	----

Почва въ связи съ растительнымъ покровомъ.—Состояніе лѣсовъ и степей въ прежнее время.—Уменьшеніе лѣсной и степной площади и причины этого явленія.—Лѣсная площадь въ настоящее время.—Островное распредѣленіе лѣсовъ.—Травянистый растительный покровъ.—Животный міръ въ прежнее время.—Полное исчезновеніе нѣкоторыхъ формъ.—Уменьшеніе въ количественномъ отношеніи однихъ видовъ и увеличеніе другихъ.—Животный міръ въ настоящее время.

## ОТДѢЛЪ II. Населеніе.

## ГЛАВА IV. Историческія судьбы Малороссіи и культурныя ея успѣхи.

Я. Ф. Ставровскаго . . . . . 68

Остатки каменнаго и бронзоваго вѣковъ.—Скифы, сарматы, готы, гунны, аланы, хазары.—Чернигово-Сѣверская и Переяславская Русь.—Печенѣги, половцы.—Бродники.—Нашествіе татаръ.—Литовское владѣтельство.—Польское владѣтельство и малорусская колонизація.—Казачество.—Московская колонизація и постепенное подчиненіе Малороссіи Москвѣ.—Упадокъ казачества и постепенный переходъ къ современному положенію.—Народное образованіе (высшее, среднее и низшее).

## ГЛАВА V. Распределеніе населенія Малороссіи по территоріи, его этнографическій составъ, бытъ и культура.

А. Я. Пора-Леоновича и Я. Ф. Ставровскаго . . . . . 90

Распределеніе населенія по территоріи и историческая причина этого распределенія.—Сравненіе теперешней плотности населенія съ таковой въ началѣ минувшаго столѣтія.—Возрастаніе количества населенія въ XIX вѣкѣ.—Естественное движеніе населенія за послѣднее десятилѣтіе.—Относительное количество мужчинъ и женщинъ.—Относительное количество городского населенія, величина и ростъ городовъ.—Относительное количество сельскаго населенія и людность поселковъ.—Количество крестьянъ по сравненію съ другими сословіями и количество ихъ въ городскомъ населеніи.—Этнографическій составъ населенія.—Происхожденіе малороссійскаго племени.—Физическій типъ населенія.—Малороссійскія нарѣчія.—Остатки общественныхъ организацій.—Семейный бытъ.—Юридическіе обычаи.—Народная нравственность.—Обряды, памятники народнаго творчества и народныя вѣрованія.

## ГЛАВА VI. Промыслы и занятія населенія.

В. В. Морачевскаго . . . . . 127

Земледѣліе, какъ основное занятіе сельскаго населенія.—Земельная собственность и ея распределеніе между отдѣльными категориями владѣльцевъ.—Крестьянское надѣльное землевладѣніе.—Частное землевладѣніе.—Распределеніе земель по угодіямъ у различныхъ группъ владѣльцевъ.—Распределеніе пашни по посѣвамъ.—Способы веденія хозяйства.—Результаты земледѣльческаго производства и продовольственный вопросъ.—Мѣстные сельскохозяйственные промыслы (огородничество, садоводство, табаководство, воздѣлываніе сахарной свекловицы, пчеловодство, скотоводство, овцеводство, свиноводство и коневодство).—Горнодобывающая промышленность.—Рыболовство и охота.—Мѣстные заработки.—Кустарная промышленность.—Фабрично-заводская промышленность.—Отхожіе промыслы.

## ГЛАВА VII. Пути сообщенія.

Е. К. Замысловской . . . . . 218

Древніе водные пути.—Старинныя и современные грунтовые пути.—Современныя водные пути.—Желѣзныя дороги.

### ОТДѢЛЪ III. Замѣчательныя населенныя мѣста и мѣстности.

#### ГЛАВА VIII. Пути, расходящіяся отъ Харькова.

В. В. Морачевского, Б. Г. Карпова и И. М. Малышевой. 289

Харьковъ.—Курско-Харьково-Севастопольская ж. д. къ сѣверу отъ Харькова.—Харьково-Балашовская ж. д.—Вѣтвь Купянскъ-Волчанскъ.—Линія Купянскъ-Лисичанскъ.—Курско-Харьк.-Севаст. ж. д. къ югу отъ Харькова.—Линія Лозовая-Попасная.—Линія Харьковъ-Кременчугъ.—Линія Харьковъ-Люботинъ-Ворожба съ ея вѣтвями.—Линія Ворожба—Срединная Буда.

#### ГЛАВА IX. Пути, примыкающіе къ Кіеву, и линіи сѣверной части области.

В. В. Морачевского, Б. Г. Карпова и И. М. Малышевой. 818

Кіевно-Воронежская ж. д. и ея вѣтви.—Линія Кіевъ-Лозовая.—Днѣпръ въ предѣлахъ области.—Линія Ромны-Кременчугъ.—Либаво-Роменская ж. д. и ея вѣтви.—Полѣскія ж. д., Новозыбковскій и Стародубскій подъѣздные пути.

Указатель главнѣйшихъ источниковъ и пособій по Малороссіи . . . . .	464
Указатель географическихъ названій, именъ личныхъ и предметовъ, встречающихся въ текстѣ . . . . .	479
Замѣченныя опечатки и погрѣшности. . . . .	518



# ОТДѢЛЪ I.

## ПРИРОДА.

---

### ГЛАВА I.

#### **Формы поверхности и строеніе земной коры въ предѣлахъ Малороссіи.**

**В. Г. Карпова.**

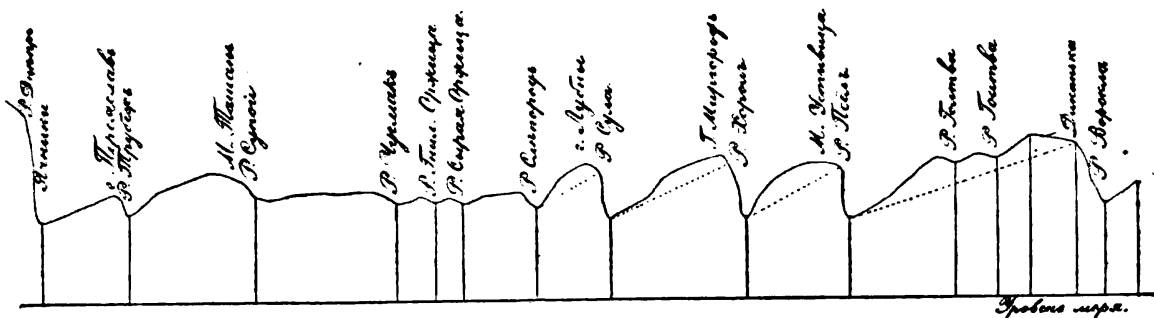
---

Общая орографическая картина Малороссіи. — Плоскогорья, блюдца, балки, овраги, курганы, долины рѣкъ.—Рѣки Малороссіи.— Судьбы области въ различныя геологическія эпохи и памятники этихъ эпохъ.— Славянскія соляныя озера.— Почвы.— Размываніе овраговъ.

Въ настоящей главѣ намъ предстоитъ рассмотретьъ рельефъ поверхности трехъ губерній, образующихъ территорію, входившую въ составъ древней Малой Руси, а также, по возможности, прослѣдить исторію образованія этого рельефа отъ древнѣйшихъ геологическихъ эпохъ до новѣйшихъ измѣненій, совершающихся на нашихъ глазахъ.

Припоминая то, что намъ уже извѣстно въ общихъ чертахъ о распределеніи орографическихъ элементовъ въ Европейской Россіи, мы увидимъ, что занимающая насъ область представляетъ равнину, непосредственно прилегающую къ Среднерусской возвышенности съ юго-западной стороны. Направленіе притоковъ Днѣпра, а также Донца съ его притоками какъ нельзя болѣе наглядно иллюстрируетъ это опредѣленіе. Наша область представляетъ собою переходъ отъ Среднерусской возвышенности: на западѣ—къ низменности Полѣсья, на югѣ—къ южнорусскимъ степямъ. Опускаясь весьма постепенно въ юго-западномъ направленіи, поверхность рассматриваемой области образуетъ отлогій скатъ, лишенный сильныхъ орографическихъ контрастовъ. Тѣ немногія отдѣльныя группы возвышенностей, съ которыми намъ придется встрѣтиться здѣсь, являются какъ бы послѣдними отпрысками Среднерусской возвышенности и, по размѣрамъ своимъ, не достигаютъ даже величины сѣверныхъ отроговъ ея.

Наиболѣе отступленій отъ набросанной нами выше схемы общаго уклона Малороссіи представляетъ Харьковская губернія. Наиболѣе возвышенные пункты располагаются здѣсь на сѣверѣ Волчанскаго уѣзда и особенно на водораздѣлѣ между системами Днѣпра и Дона. Мѣстность, расположенная къ юго-западу отъ этого водораздѣла, понижается къ юго-западу, чѣмъ обусловливается почти параллельное теченіе Ворсклы, Псла и другихъ притоковъ Днѣпра; мѣстность же, расположенная къ востоку отъ водораздѣла, медленно падаетъ къ югу, образуя вмѣстѣ съ тѣмъ террасовидное склоненіе отъ запада къ востоку. Постепенное пониженіе площади Харьковской губ. не достигаетъ однако ея южныхъ границъ: въ уѣздахъ Зміевскомъ, Изюмскомъ и южной части Валковскаго мы уже снова встрѣчаемъ повышеніе мѣстности, зависящее отъ того, что сюда заходитъ Донецкій кражъ, протянувшійся въ сосѣдней Екатеринославской губерніи. Эти южные уѣзды, въ особенности Зміевскій и Изюмскій, отличаются сильной пересѣченностью. Такъ, близъ гор. Изюма гора *Кременецъ* (800') образуетъ отдѣльную голую скалистую возвышенность, упирающуюся крутымъ склономъ въ берегъ Донца. Въ 25 верстахъ отъ гор. Славянска встрѣчаются значительныя возвышенности у *Святоюрскаго монастыря*, одного изъ живописнѣйшихъ уголковъ нашей области. Въ Зміевскомъ уѣздѣ мѣстность особенно холмиста на водораздѣлѣ рр. Донца и Орели.



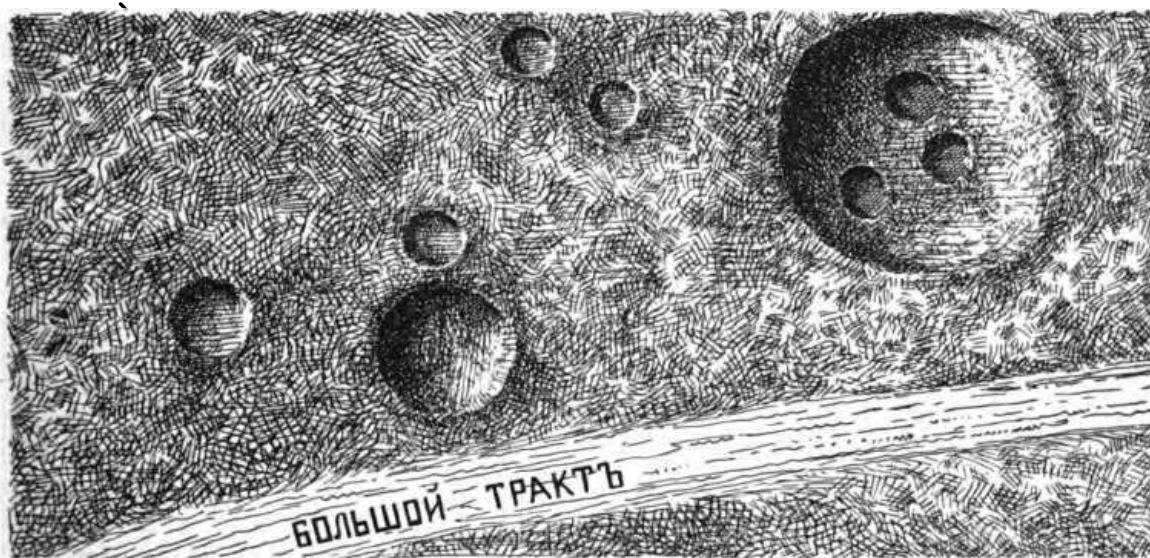
Профиль отъ Переяславля на Диканьку.

Въ западной половинѣ области уклонъ поверхности къ Днѣпру идетъ весьма правильно и постепенно. Казалось бы, что при столь слабомъ послѣдовательномъ измѣненіи высотъ, какое мы встрѣчаемъ здѣсь, и характеръ мѣстности отъ самыхъ возвышенныхъ сѣверо-восточныхъ пунктовъ до приднѣпровскихъ низинъ долженъ былъ сохранить полное однообразіе; на самомъ же дѣлѣ это далеко не такъ. Дѣятельность воды отразилась въ возвышенныхъ частяхъ нашего края иначе, чѣмъ въ низменныхъ, гдѣ разрушительное дѣйствіе ея оказалось гораздо слабѣе; вслѣдствіе этого всхолмленные, исполосованные оврагами и балками, возвышенные участки утратили всякое сходство съ ровными какъ столь типичными степями, расположившимися по низменнымъ юго-западнымъ окраинамъ нашей области. Само собой разумѣется, что эти два орографическіе антипода соединены между собою цѣлымъ рядомъ переходныхъ формъ.

Помимо отмѣченныхъ нами выше характерныхъ чертъ въ орографіи Малороссіи—общаго ея уклона въ юго-западномъ направленіи и различія между характеромъ сѣверныхъ возвышенныхъ и южныхъ пониженныхъ

мѣсть, весьма типичнымъ для здѣшняго рельефа является также строение междурѣчныхъ пространствъ. Пространства эти вытянуты съ сѣверо-востока на юго-западъ соответственно теченію здѣшнихъ рѣкъ, составляющихъ ихъ границы.

Наиболѣе изменные, сильно вытянутые участки заняты рѣчными руслами, окаймленными поймами самой разнообразной ширины: то узкими — меньше версты шириной, то достигающими въ ширину десятковъ верствъ. Съ лѣваго берега пойма постепенно и полого поднимается, незамѣтно сливаясь съ совершенно ровной степью, причемъ иногда, при подъемѣ на степь, наблюдаются одна или двѣ терраски; выше слѣдуетъ водораздѣльное плоскогорье, протянувшееся болѣе или менѣе ровной площадью и круто обрывающееся въ долину сосѣдней рѣки, образуя правый нагорный берегъ ея. То же распределение повторяется и далѣе съ замѣчательной неуклонной послѣдовательностью. Пойма, пологій склонъ, плоскогорье, обрывъ и



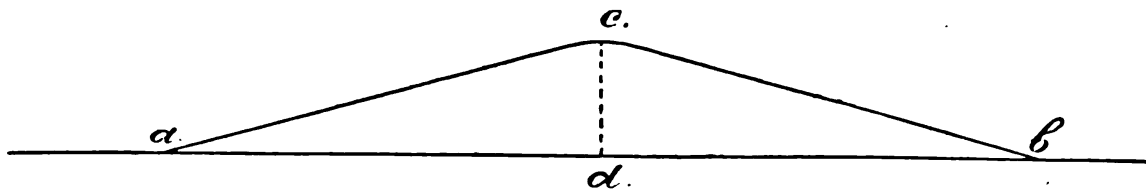
Степныя блюдца.

рѣка, послѣдовательно смѣняясь, даютъ въ профилѣ поперечнаго разрѣза рисунокъ, напоминающій зубцы пилы. Понятно, что такая общая схематизація допускаетъ массу уклоненій въ подробностяхъ рельефа; такъ, абсолютная высота, уголъ паденія и размѣры зубцовъ, изображающихъ на нашихъ профиляхъ междурѣчныя пространства, измѣняются въ весьма значительныхъ предѣлахъ. Междурѣчныя пространства, въ свою очередь, бывають изборожжены множествомъ овраговъ, балокъ и западинъ, число которыхъ, какъ мы уже упомянули выше, стоитъ въ тѣсной связи съ высотой мѣстности.

Соотвѣтственно измѣненію орографическихъ условій мѣстности, существенно мѣняется и ландшафтъ нашей области; возвышенныя и изрѣзанныя водой сѣверо-восточныя части междурѣчій непохожи на гладкія и ровныя степи южныхъ и юго-западныхъ окраинъ; въ свою очередь и рѣчныя поймы обладаютъ совершенно своеобразнымъ ландшафтомъ. Не всегда, конечно, сходство орографическихъ условій совпадаетъ со сходствомъ ландшафта; причины постороннія, какъ на примѣръ, густота населе-


нія, характеръ поселковъ, количество сохранившихся лѣсовъ, обуславливаютъ огромное различіе въ ландшафтѣ двухъ мѣстностей, весьма близкихъ и по высотѣ, и по рельефу. Наиболее важнымъ орографическимъ элементомъ нашихъ междурѣчій являются, плоскогорья, сильно изрѣзанныя въ возвышенныхъ частяхъ и ровныя въ низменныхъ.

При обзорѣни геологической дѣятельности воды въ нашей области мы отведемъ надлежащее мѣсто изслѣдованію причинъ происхожденія *овраговъ* — этихъ злыхъ враговъ черноземнаго русскаго ховяина, беспощадно бороздящихъ и иссушающихъ черноземъ на возвышенныхъ участкахъ



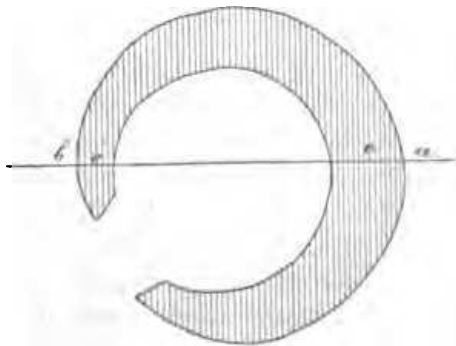
Простой могильный курганъ въ профилѣ.

плоскогорій. Здѣсь замѣтимъ лишь, что въ нѣкоторыхъ мѣстахъ уже и теперь количество овраговъ достигло поразительныхъ размѣровъ, и развитіе ихъ, подчасъ не стѣсняемое даже водораздѣлами, идетъ быстро и неуклонно. Главные овраги идутъ обыкновенно въ направленіи, перпендикулярномъ къ долинамъ рѣкъ; отъ нихъ отвѣтвляются овраги второго порядка; эти въ свою очередь вѣтвятся на овраги третьего порядка, и т. д. Съ птичьего полета мѣстность, изобилующая оврагами, должна имѣть весьма оригинальный видъ — „фасеточный“, по выраженію проф. Гурова. Понятно, что размѣры овраговъ измѣняются въ самыхъ широкихъ предѣлахъ, въ зависимости отъ времени ихъ образованія и геологическаго строенія мѣстности. За средній размѣръ ихъ для разсматриваемой области П. В. Отоцкій принимаетъ около 7,4 версты длины, 23,6 саж. ширины и 5,6 саж. глубины. Какъ примѣры наибольшаго развитія овраговъ, можно указать *Борисенковскій* оврагъ Константиноградскаго уѣзда Полтавской губ., длина котораго достигаетъ 70 версты, средняя ширина — 6 саж., глубина — 5 саж.; оврагъ *Серединъ* въ Полтавскомъ уѣздѣ достигаетъ также 70 версты длины, при ширинѣ 140 и глубинѣ 8 сажень. Названіемъ *балки* обозначается оврагъ, уже прекратившій свой ростъ, задерновавшій края.



Подковообразный курганъ въ профилѣ.

Подковообразный курганъ сверху.



Подковообразный курганъ сверху.

Отоцкій принимаетъ около 7,4 версты длины, 23,6 саж. ширины и 5,6 саж. глубины. Какъ примѣры наибольшаго развитія овраговъ, можно указать *Борисенковскій* оврагъ Константиноградскаго уѣзда Полтавской губ., длина котораго достигаетъ 70 версты, средняя ширина — 6 саж., глубина — 5 саж.; оврагъ *Серединъ* въ Полтавскомъ уѣздѣ достигаетъ также 70 версты длины, при ширинѣ 140 и глубинѣ 8 сажень. Названіемъ *балки* обозначается оврагъ, уже прекратившій свой ростъ, задерновавшій края.