

**А.П. Андреев**

# **Ладожское озеро**

## **Часть 1**

**Москва  
«Книга по Требованию»**

УДК 304  
ББК 60.5  
А11

А11 **А.П. Андреев**  
Ладожское озеро: Часть 1 / А.П. Андреев – М.: Книга по Требованию, 2014. –  
436 с.

**ISBN 978-5-4241-5509-3**

Ладожское озеро. Часть 1

**ISBN 978-5-4241-5509-3**

© Издание на русском языке, оформление  
«YOYO Media», 2014

© Издание на русском языке, оцифровка,  
«Книга по Требованию», 2014

Эта книга является репринтом оригинала, который мы создали специально для Вас, используя запатентованные технологии производства репринтных книг и печати по требованию.

Сначала мы отсканировали каждую страницу оригинала этой редкой книги на профессиональном оборудовании. Затем с помощью специально разработанных программ мы произвели очистку изображения от пятен, клякс, перегибов и попытались отбелить и выровнять каждую страницу книги. К сожалению, некоторые страницы нельзя вернуть в изначальное состояние, и если их было трудно читать в оригинале, то даже при цифровой реставрации их невозможно улучшить.

Разумеется, автоматизированная программная обработка репринтных книг – не самое лучшее решение для восстановления текста в его первоизданном виде, однако, наша цель – вернуть читателю точную копию книги, которой может быть несколько веков.

Поэтому мы предупреждаем о возможных погрешностях восстановленного репринтного издания. В издании могут отсутствовать одна или несколько страниц текста, могут встретиться невыводимые пятна и кляксы, надписи на полях или подчеркивания в тексте, нечитаемые фрагменты текста или загибы страниц. Покупать или не покупать подобные издания – решать Вам, мы же делаем все возможное, чтобы редкие и ценные книги, еще недавно утраченные и несправедливо забытые, вновь стали доступными для всех читателей.



Серия Книжный Ренессанс

[www.samizday.ru/reprint](http://www.samizday.ru/reprint)




# ОГЛАВЛЕНИЕ.

## ЧАСТЬ I.

	Стран.
I. Историческія свидѣнія о Ладожскомъ озерѣ.—Премія его картографія и судоходство. . . . .	1.
II. Астрономическое опредѣленіе главныхъ пунктовъ. . . . .	11.
III. Гидрографическія работы на озерѣ и результаты ихъ. . . . .	20.
IV. Величина и положеніе Ладожскаго озера.—Торговое его значеніе.—Суда и судоходство на немъ. . . . .	25.
V. Формація ладожскаго побережья и острововъ . . . . .	43.
VI. Нѣкоторые свидѣнія о минералахъ находящихся по прибрежью и въ окрестностяхъ Ладожскаго озера:	
а) На сѣверо-западномъ побережьи озера. . . . .	48.
б) Въ сѣверной части Ладоги. . . . .	49.
в) Питкерландскія горныя породы. . . . .	55.
г) Строеніе группы острововъ Валаама . . . . .	59.
д) Минералы въяго берега . . . . .	63.
VII. Рѣки впадающія въ озеро . . . . .	73.
VIII. Озера около Ладожскаго прибрежья.—Уровень Ладожскаго озера, его глубина и рельефъ дна . . . . .	91.
IX. Грунты Ладожскаго озера и составъ ихъ.—Микроскопическіе анализы этихъ грунтовъ, произведенные гг. Ульскимъ и Вейссе . . . . .	106.
X. Ладожская вода и круговое ея теченіе въ Неву; цвѣтъ озерной воды; водоросли по фарватерамъ . . . . .	129.
XI. Метеорологическія явленія.—Температура воздуха.—замерзаніе и вскрытіе озера.—Толщина льда.—Лединыя горы на меляхъ.—Миражи . . . . .	136.
XII. Господствующіе вѣтра.—Характеръ волнъ на озерѣ.—Зыбь.—Продолжительность навигаціи.—Озерный ледоходъ въ Неву. . . . .	144.
XIII. Города по прибрежьямъ Ладожскаго озера . . . . .	153.
XIV. Прибрежное населеніе . . . . .	165.

XV. Монастыри и пустыни . . . . .	185.
XVI. Флора и фауна по берегамъ Ладожскаго озера.—Лѣсораститель- ность и лѣсоуничтоженіе . . . . .	201.
XVII. Рыбы.—Рыболовные снаряды и рыбные промыслы . . . . .	208.
XVIII. Таможенные заставы и препятствія отъ нихъ для судоходства . . . . .	217.
XIX. Пароходо-пассажирское сообщеніе по Ладожскому озеру . . . . .	220.
XX. Судходные каналы . . . . .	226.
XXI. Береговое сообщеніе по прибрежью озера.—Сообщеніе по кана- ламъ на трешкотахъ . . . . .	235.
XXII. Сибирская лѣва, повѣрья, предрасудки . . . . .	248.
Заключеніе . . . . .	259.


 Карта Ладожскаго озера на 2-хъ листахъ, изданія Гидрографическаго Департамента Морскаго Министерства 1867 года, продается: у Комисіонера Гидрографическаго Департамента *въ Географическомъ магазинѣ Главнаго Штаба*. Цѣна каждаго листа 30 копѣекъ.

## О П Е Ч А Т К И

въ I-й частп.

<i>Стран.:</i>	<i>Строк.:</i>	<i>Напечатано:</i>	<i>Должно читать:</i>
16	18 сн.	Хайполуото	Хейне-луото
—	19 —	р. Видлицкая	р. Видлицкая
36	4 сз	мерешная; прасолная.	мерешная, прасолная.
41	9 —	тако-	такое
50	15 —	эрихтажа,	эрихтажа;
104	19 —	рифовъ	рифомъ
106	1 —	Глава XI	Глава IX.
124	7 сн.	Suiveilla	Suiveilla
208	20 —	задній	задній
241	4 —	ослишаго	ослишаго
261	5 —	имѣтъ	имѣтъ






Шлиссельбургъ

а Церковь въ крепости в. Бурдской соборъ, с. Преображенская гора

# ШЛИССЕЛЬБУРГЪ






*Созданъ съ натуры М. Перель*

**а. Кошкинъ маякъ. б. Мысъ Посыченый  
КОШКИНЪ МАЯКЪ**





собрана съ илустраци М. Писарева.

Братъ Архангелъ на югу, М. Писаревъ.

## КОНЕВЕЦЪ.

