

**Коллектив авторов**

**Описание морских  
предостерегательных знаков  
по Финскому и Рижскому  
заливам, Балтийскому мори и  
Моонзунду**

**Москва  
«Книга по Требованию»**

УДК 93  
ББК 63.3  
К60

К60 **Коллектив авторов**  
Описание морских предостерегательных знаков по Финскому и Рижскому заливам, Балтийскому мори и Моонзунду / Коллектив авторов – М.: Книга по Требованию, 2015. – 138 с.

**ISBN 978-5-517-97293-4**

**ISBN 978-5-517-97293-4**

© Издание на русском языке, оформление  
«YOYO Media», 2015

© Издание на русском языке, оцифровка,  
«Книга по Требованию», 2015

Эта книга является репринтом оригинала, который мы создали специально для Вас, используя запатентованные технологии производства репринтных книг и печати по требованию.

Сначала мы отсканировали каждую страницу оригинала этой редкой книги на профессиональном оборудовании. Затем с помощью специально разработанных программ мы произвели очистку изображения от пятен, клякс, перегибов и попытались отбелить и выровнять каждую страницу книги. К сожалению, некоторые страницы нельзя вернуть в изначальное состояние, и если их было трудно читать в оригинале, то даже при цифровой реставрации их невозможно улучшить.

Разумеется, автоматизированная программная обработка репринтных книг – не самое лучшее решение для восстановления текста в его первоизданном виде, однако, наша цель – вернуть читателю точную копию книги, которой может быть несколько веков.

Поэтому мы предупреждаем о возможных погрешностях восстановленного репринтного издания. В издании могут отсутствовать одна или несколько страниц текста, могут встретиться невыводимые пятна и кляксы, надписи на полях или подчеркивания в тексте, нечитаемые фрагменты текста или загибы страниц. Покупать или не покупать подобные издания – решать Вам, мы же делаем все возможное, чтобы редкие и ценные книги, еще недавно утраченные и несправедливо забытые, вновь стали доступными для всех читателей.



Серия Книжный Ренессанс

[www.samizday.ru/reprint](http://www.samizday.ru/reprint)



моря и Дирекціей Маячнаго и Лоцманскаго вѣдомства Финляндіи.

Одобренный Управляющимъ Морскимъ Министерствомъ проектъ этотъ, по представленію Финляндскаго Сената, Высочайше утвержденъ и вступилъ въ дѣйствіе съ 1 Января 1896 года.

Вновь принятая система мало измѣняетъ систему предостерегательныхъ знаковъ, введенную въ 1869 году въ Балтійскомъ морѣ, по южному берегу Финскаго залива, въ Рижскомъ заливѣ и Моонзундѣ, и заключается только въ перекраскѣ О-го и W-го шестовъ изъ полосатыхъ — въ половинчатые, и замѣнѣ черной окраски центральной вѣхи — въ бѣло-красную полосатую.

Система новаго огражденія слѣдующая:

1. Для огражденія опасностей съ сѣвера (N-да) будетъ ставиться вѣха *съ чернымъ голкомъ раструбомъ внизъ на бѣломъ шестѣ.*

2. Для огражденія опасностей съ юга (S-да) будетъ ставиться вѣха *съ краснымъ голкомъ раструбомъ вверхъ на красномъ шестѣ.*

3. Для огражденія опасностей съ восточной стороны (O-та) будетъ ставиться вѣха *съ двумя красными голками раструбами врозь на шестѣ, коего верхняя часть бѣлая, а нижняя красная.*

4. Для огражденія опасностей съ западной стороны (W-та) будетъ ставиться вѣха *съ двумя черными голками раструбами вмѣстѣ на шестѣ, коего верхняя часть черная, а нижняя бѣлая.*

5. Для огражденія опасностей, которыя можно обходить со всѣхъ сторонъ, будетъ ставиться на плесахъ и въ морѣ *крестъ, состоящій изъ бѣло-краснаго полосатаго шеста съ красной перекладиной и съ чернымъ шаромъ подъ ней, а въ шхерахъ такой же крестъ, но безъ шара, и*

6. На нѣкоторыхъ вѣхахъ, для лучшей ихъ видимости, или для различія отъ близъ находящихся такихъ же вѣхъ, будутъ подъ голибами укрѣпляться шары, окрашенные: у вѣхъ О-хъ и W-хъ — согласно цвѣту шестовъ, а у N-хъ и S-хъ — согласно цвѣту голиковъ.


Огражденіе опасностей баканами будетъ производиться согласно съ огражденіемъ ихъ вѣхами, то есть, на верху каждаго будетъ помѣщаться небольшая вѣха, такого же вида, какъ и въ томъ случаѣ, если бы опасность ограждалась одной изъ вышеуказанныхъ вѣхъ, при чемъ окраска бакана будетъ согласована съ окраской вѣхи.

Настоящее Описаніе огражденія предостерегательными знаками банокъ, рифовъ и мелей составлено по 1 Января 1906 года, о всѣхъ же могущихъ произойти съ этого времени измѣненіяхъ и дополненіяхъ въ огражденіи опасностей—слѣдуетъ руководствоваться циркулярами Главнаго Гидрографическаго Управленія.

---

# РИСУНКИ ПРЕДОСТЕРЕГАТЕЛЬНЫХ ЗНАКОВ

**N**  
Оставать вѣху  
къ N<sup>ю</sup>.



**S**  
Оставать вѣху  
къ S<sup>ю</sup>.



**O**  
Оставать вѣху  
къ O<sup>у</sup>.



**W**  
Оставать вѣху  
къ W<sup>ю</sup>.


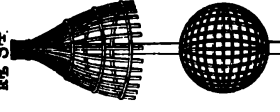





Можно обходить  
со вѣхъ сторонъ.






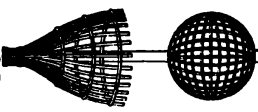


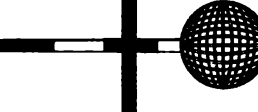
# ГЛУБКИ ПРЕДУСТЕРЕЖЕТЕЛЬНЫХ ЗНАКОВ

<p><b>N</b></p> <p>Оставать э́ху кз. №.</p> 	<p><b>S</b></p> <p>Оставать э́ху кз. №.</p> 	<p><b>O</b></p> <p>Оставать э́ху кз. №.</p> 	<p><b>W</b></p> <p>Оставать э́ху кз. №.</p> 	<p>Можно обходить со стороны опорок.</p> 
---	---	---	---	--

Шары на флажках применяются для увеличения или уменьшения числительности флагов так как это более.



# РИСУНКИ ПРЕДОУСТЕРЕЖИТЕЛЬНЫХ ЗНАКОВ

<p><b>N</b> Остаток в шахту кв. № 2</p> 	<p><b>S</b> Остаток в шахту кв. № 3</p> 	<p><b>O</b> Остаток в шахту кв. № 4</p> 	<p><b>W</b> Остаток в шахту кв. № 7</p> 	<p>Можно обходить создать сторону.</p> 
---	--	---	---	--

Шеро на входе помечаются для указания цвет видности или для отпора от находящихся в шахте машин и т.д.



# АЛФАВИТЪ

## БАКАНАМЪ, МЕЛЯМЪ И РИФАМЪ.

№№ Банокъ.	Стран.	
223—224	Абро о-въ, ограждение прохода по О-ю его сторону, рифы къ О-у и N-у . . . . .	65
229—230	Абро о-въ, банки 9 и 11 ф. . . . .	67
384	Аксельсъ-грудъ, банка 17 ф. . . . .	114
158	Аккилайдъ, банка 4 ф. . . . .	50
345	Александръ, банка 19 ф. у Хесте-Бюсэ . . . . .	103
203	Аллираку гряда, отъ нея 15 ф. банка . . . . .	60
59	Альтя-неми мысъ, 1 ф. подв. кам. . . . .	19
159	Анораху, банка 2 ф. . . . .	50
266	Анйлайдъ, островъ, 10 <sup>1</sup> / <sub>2</sub> ф. глубина . . . . .	80
289	Антилангата, 22 ф. км. мель . . . . .	87
107—108	Апполонъ, банка 19 ф. . . . .	34
217—226	Аренсбургъ, ограждение при входѣ отъ О-а, по N-ю сторону о-ва Галлирау и Ю-ю о-ва Абро . . . . .	63—66
227—230	Аренсбургъ, ограждение при входѣ съ S-а, между о-вами Керью и Галлирау . . . . .	66—67
349	Ахера, банка 20 ф. . . . .	104
315	Валканъ южный, банка 32 ф. . . . .	94—95
316	Валканъ сѣверный, банка 18 ф. . . . .	95
317	Валканъ западный, 3 ф. подв. кам. . . . .	95
98	Валтійскій портъ, рифъ . . . . .	31
114—131	Валтійское море, ограждение отъ Дагерорта къ S-у . . . . .	37—40
282—385	Валтійское море, ограждение по окраинѣ шхеръ у сѣвернаго берега . . . . .	85—114
51	Варабанова, банка 17 ф. . . . .	16
164—167	Везъимянный островокъ, рифъ, 5 ф. банка . . . . .	52
328—329	Верезныхъ (Грошерсъ-Итре и Инре), банки 7 и 9 ф. . . . .	99

№№ ваноуь.	Стран.
237—239 <b>Верезина</b> , банка 15 ф. . . . .	69
259 <b>Вернатень</b> , рифъ . . . . .	78
136 <b>Вестгрудъ</b> , банка 6 ф. . . . .	42
282—318 <b>Вьеркэ-зундъ—Гельсингфорсъ</b> , огражденіе .	85—96
318 <b>Влинда-Туканъ</b> , подв. скала 3 ф. . . . .	95
366 <b>Вегшеръ</b> , банка 18 ф. . . . .	109
307 <b>Вригитта</b> , банка 12 ф. . . . .	92
277 <b>Выстрый</b> , банка 11 ф. . . . .	83
33—34 <b>Вайвара</b> мыза, банки 1 и 7 ф. . . . .	12
297 <b>Вальдштейна</b> , банка 24 ф. . . . .	89
311 <b>Варна</b> , банка 6 ф. . . . .	94
312 <b>Варна</b> южная, банка 26 ф. . . . .	94
19 <b>Вели-матала</b> , каменистая гряда . . . . .	8
282—283 <b>Верккоматала</b> , банка 1 ф. плав. маякъ . . .	85
59 <b>Верки</b> , бухта, 1 ф. подв. камень . . . . .	19
41 <b>Верховскаго</b> , мель 18 ф. . . . .	14
356 <b>Вестерландсъ-итре</b> (Оде-грудъ), банка 2 ф. . .	106
358 <b>Вестерландсъ-нире</b> , банка 5 ф. у Гангэ . . .	107
20 <b>Вестъ-грудъ</b> , каменистая гряда . . . . .	8
31 <b>Вигрундъ</b> башня, 4 ф. подв. камень . . . . .	11
43 <b>Викалла</b> , каменистая мель . . . . .	14
292 <b>Викторъ</b> , банка 25 ф. . . . .	88
109—110 <b>Винкова</b> , банка 25 ф. . . . .	35
253—254 <b>Винкова</b> , пятно у Люзерорта, банка 26 ф.	76
44 <b>Виргинъ</b> , сѣверный о-въ, рифъ . . . . .	15
157 <b>Вирилайдъ</b> , (Патерностеръ), о-въ, рифъ . . .	50
353 <b>Владиславъ</b> , банка 26 ф. у Гангэ . . . . .	105
186—199 <b>Вормсъ-Нуккэ</b> , огражденіе по фарватеру .	56—59
140 <b>Вормсъ</b> , о-въ, отъ SW-й его стороны къ W-у—камен. 2 ф. банка . . . . .	43
314 <b>Воронина</b> , банка 23 ф. . . . .	94
70 <b>Врангель</b> , Большой о-въ, рифъ . . . . .	22
75 <b>Вульфъ</b> , о-въ, рифъ . . . . .	24
127—131 <b>Вульчуръ</b> , банка 9 ф., ботъ крейсеръ . . .	40
6 <b>Вѣхи</b> для опредѣл. циркуляціи судовъ у Кронш. . . . .	3
285 <b>Галли</b> , надв. скала . . . . .	86
231 <b>Галлирау</b> , о-въ, рифъ къ S-у . . . . .	67