

**Записки об Енисейской  
губернии Восточной Сибири  
1831 года**

**Москва  
«Книга по Требованию»**

УДК 304  
ББК 60.5  
3-32

3-32 Записки об Енисейской губернии Восточной Сибири 1831 года / – М.: Книга по Требованию, 2014. – 334 с.

**ISBN 978-5-458-00772-6**

Записки об Енисейской губернии Восточной Сибири, 1831 года. Составленные Сташским Советником И. Пестовым.

**ISBN 978-5-458-00772-6**

© Издание на русском языке, оформление  
«YOYO Media», 2014

© Издание на русском языке, оцифровка,  
«Книга по Требованию», 2014

Эта книга является репринтом оригинала, который мы создали специально для Вас, используя запатентованные технологии производства репринтных книг и печати по требованию.

Сначала мы отсканировали каждую страницу оригинала этой редкой книги на профессиональном оборудовании. Затем с помощью специально разработанных программ мы произвели очистку изображения от пятен, клякс, перегибов и попытались отбелить и выровнять каждую страницу книги. К сожалению, некоторые страницы нельзя вернуть в изначальное состояние, и если их было трудно читать в оригинале, то даже при цифровой реставрации их невозможно улучшить.

Разумеется, автоматизированная программная обработка репринтных книг – не самое лучшее решение для восстановления текста в его первоизданном виде, однако, наша цель – вернуть читателю точную копию книги, которой может быть несколько веков.

Поэтому мы предупреждаем о возможных погрешностях восстановленного репринтного издания. В издании могут отсутствовать одна или несколько страниц текста, могут встретиться невыводимые пятна и кляксы, надписи на полях или подчеркивания в тексте, нечитаемые фрагменты текста или загибы страниц. Покупать или не покупать подобные издания – решать Вам, мы же делаем все возможное, чтобы редкие и ценные книги, еще недавно утраченные и несправедливо забытые, вновь стали доступными для всех читателей.



Серия Книжный Ренессанс

[www.samizday.ru/reprint](http://www.samizday.ru/reprint)



Голову именемъ Ивана Глухова. Сія оба въ 1583 году въ провожаніи воинственныхъ 500 человекъ, которые должны были служить для подкрѣпленія находившихся въ Сибири Россійскихъ козаковъ, отправились изъ Москвы и благополучно прибыли въ Сибирь, прежде бывшую столицу Кучума Царя.

Кучумъ Царь хопя прежде и сильно. устращенъ былъ храбростію Рускихъ козаковъ, долженъ бы былъ поперясть всю бодрость, если бы онъ не опважился напасъ незапно на Россіянъ, которые опъ упомленія и опъ дожда вдавшись сну, были безъ оружія. Онъ не приминуть немедленно переправившись чрезъ рѣку Иртышъ со всею своею силою, и какъ онъ пришелъ въ Россійскій станъ около полуночи, чпобъ произвестъ желанное намѣреніе въ дѣйство. Спящіе Россіяне въ нечаянное

нападеніе порублены были, кромѣ немногихъ, копорые въ скорости могли спасхсь на споящія у берегу Ирпыша суда; между сими послѣдними былъ и Ермакъ, копорый, пробившись сквозь непріаменя, копѣлъ только скочивъ въ судно спасхсь, но по не счасхію оное отъ берегу нѣсколько далеко спояло, такъ что онъ не доскочивъ до него, упалъ въ воду. И какъ на немъ, по объявленію Сибирскихъ лѣтописцевъ, былъ одинъ изъ шѣхъ двухъ панцырей, копорые прежде сего прислалъ къ нему Царь Іоаннъ Васильевичъ, по тяжести коего онъ не могъ подняхсь, то и погрузъ на дно. Сіе случилось въ ночи съ 5 го на 6 е Августа 1584 года.

Хотя Сибирь опять потеряна неоспорожнымъ Ермакомъ, однакожь сія честь собственно ему принадлежишь, что онъ первый показалъ Россіянамъ путь въ сію

землю и распозналъ тамошнихъ народовъ силу и слабость, оружіе и военные обряды. Чего ради, какъ дошла въ Москву непріятная вѣсть о потерянїи Сибири, то надежда о возвращенїи утраченнаго пѣвмъ не пресѣклась, но наипаче поспѣшали не только подать помощь, но и возвратитъ потерянное. Для того нарядили 397 человекъ козаковъ, которые отправлены въ Сибирь подъ предводительствомъ двухъ Воеводъ: Василья Сўкина и Ивана Млснова съ Письменнымъ Головою Чулковымъ; и дабы прочіе и вѣрнѣ ихъ были успѣхи въ утвержденїи и безопасности пребыванїя, начали основывать и строить въ Сибири города :

А и м е н н о :

Тюмень . . . . .	въ 1586 году.
Тобольскъ . . . . .	— 1587 —
Лозву . . . . .	— 1590 —

Пелымъ  
Березовъ и } . . . . . въ 1593 году.  
Сургултъ }  
Тару . . . . . — 1594 —

Воевода Тарскій Андрей Воейковъ въ 1598 году съ козаками и Липовцами на берегу рѣки Оби Кучума Царя разбилъ со всею его войскою, женъ и дѣшей взялъ въ плѣнъ, а другіе его сыновья побиты; Кучумъ же съ нѣсколькими человѣками укрылся бѣгствомъ и въ ничпожности ослѣпый умеръ; и такъ снова водворилось одного Царя Рускаго Царство и снова начались поспройки городовъ.

По кончинѣ Царя Θεодора Іоанновича, а по вслушленіи на престолъ Царя Бориса Θεодоровича Годунова основаны :

Верхошурье . . . . . въ 1598 году.  
Туруханскъ или  
Мангазего . . . . . — 1600 —

Томскъ . . . . .	въ 1604 году.
Енисейскъ и } . . . . .	— 1618 ———
Кузнецкъ } . . . . .	— 1628 ———
Красноярскъ . . . . .	— 1640 ———
Канскій острогъ, нынѣшній городъ . . . . .	— 1642 ———
Ачинскъ . . . . .	— 1661 ———
Иркушскъ . . . . .	— 1661 ———

и проч. и проч.

---

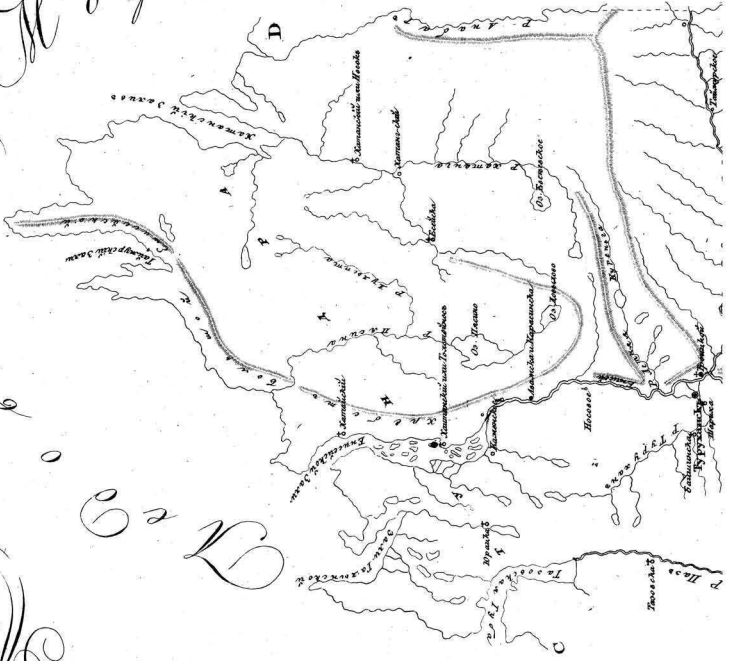

8A

М о р е

м о р е

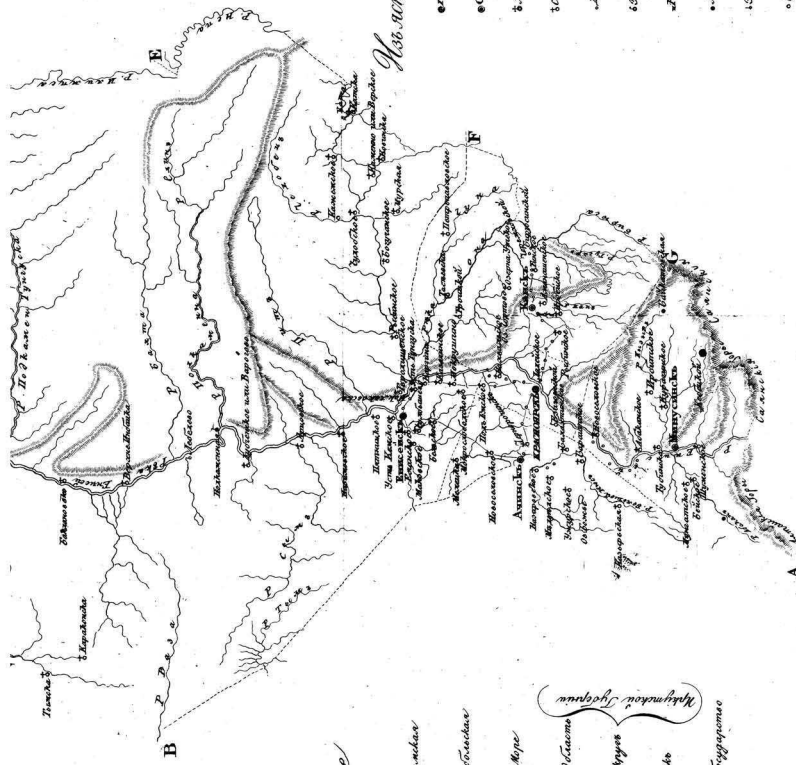
0

0



# Описание

## Историческое значение



Она А — гора Б — Гора Мамаева

— B — C — Монастырь

— C — D — Селение Море

— D — E — Монастырь Овчарово

— E — F — Монастырь Овчарово

— F — G — Монастырь Овчарово

— G — А — Монастырь Овчарово

Монастырь Овчарово

Описание города

1. Овчарово

2. Монастырь

3. Море

4. Море

5. Море

6. Монастырь

7. Море

8. Море

Монастырь Овчарово

Гора Мамаева

Масштаб 1:50000



---

# ИЗЪЯСНЕНІЕ

## ОБЪ УЧРЕЖДЕНІИ ЕНИСЕЙСКОЙ ГУБЕРНІИ.

По Высочайшему Его Императорскаго Величества Указу, данному Правительствующему Сенату въ 26й день Января 1822 года, раздѣлена Сибирь на Восточную и Западную и подчинена каждая изъ нихъ особенному Генераль - Губернатору. Учреждена сія четвертая Сибирская Губернія подъ именемъ Енисейской. Въ составъ ея вступили земли, принадлежавшія Иркутской и Омской Губерніямъ, а управленіе подчинено Сибири Восточной, копорая и состоитъ изъ пяти округовъ (или уѣздовъ): Красноярскаго, Енисейскаго, Ачинскаго, Минусинскаго и Канскаго, и одного заштатнаго города Туруханска.

---

---

# Г Л А В А I.

## *П р е д ъ л ы.*

§ 1. Предѣлы ея: къ Сѣверу Ледовитое море, къ Воспоку Иркутская Губернія, къ Югу Зюнгорія и Монголія съ владѣніемъ Кипайскаго Государства и къ Западу Томская и Тобольская Губерніи.

## *П о л о ж е н і е.*

§ 2. Положеніе ея между  $50^{\circ} 15'$  и  $78^{\circ}$  Сѣверной широты и между  $94^{\circ}$  и  $130^{\circ}$  Восточной долготы; площадь, составляющая Енисейскую Губернію, заключаетъ въ себѣ 2,883,000 квадратныхъ верстъ. Она имѣетъ постоянно продолжающееся наклоненіе отъ Юга на Сѣверъ и покаспити съ Воспока и Запада въ

середину, по которой протекаетъ рѣка, величественный Енисей, раздѣляющій собою Губернію на двѣ части.

### *О з е р а с о л я н ы я .*

§ 3. Въ Южной части Губерніи въ Минусинскомъ округѣ лежатъ соляныя озера: первое Снепное само-садочное въ окружности 7 верстѣ, Каралаевское, Орицкое, Козугальское, Очипольское, Торкульское, Тагарское, Уршюйское, имѣющія соляной раз-соль, и многія другія, но соли не производящія.

### *О з е р а р ы б н ы я :*

§ 4. Въ той же Южной части рыбныя озера: Божіе большое и Божіе малое, Корымъ, Маджаръ и многія другія.

§ 5. Въ Сѣверной части въ Енисейскомъ округѣ: Давыдово, Быспру-